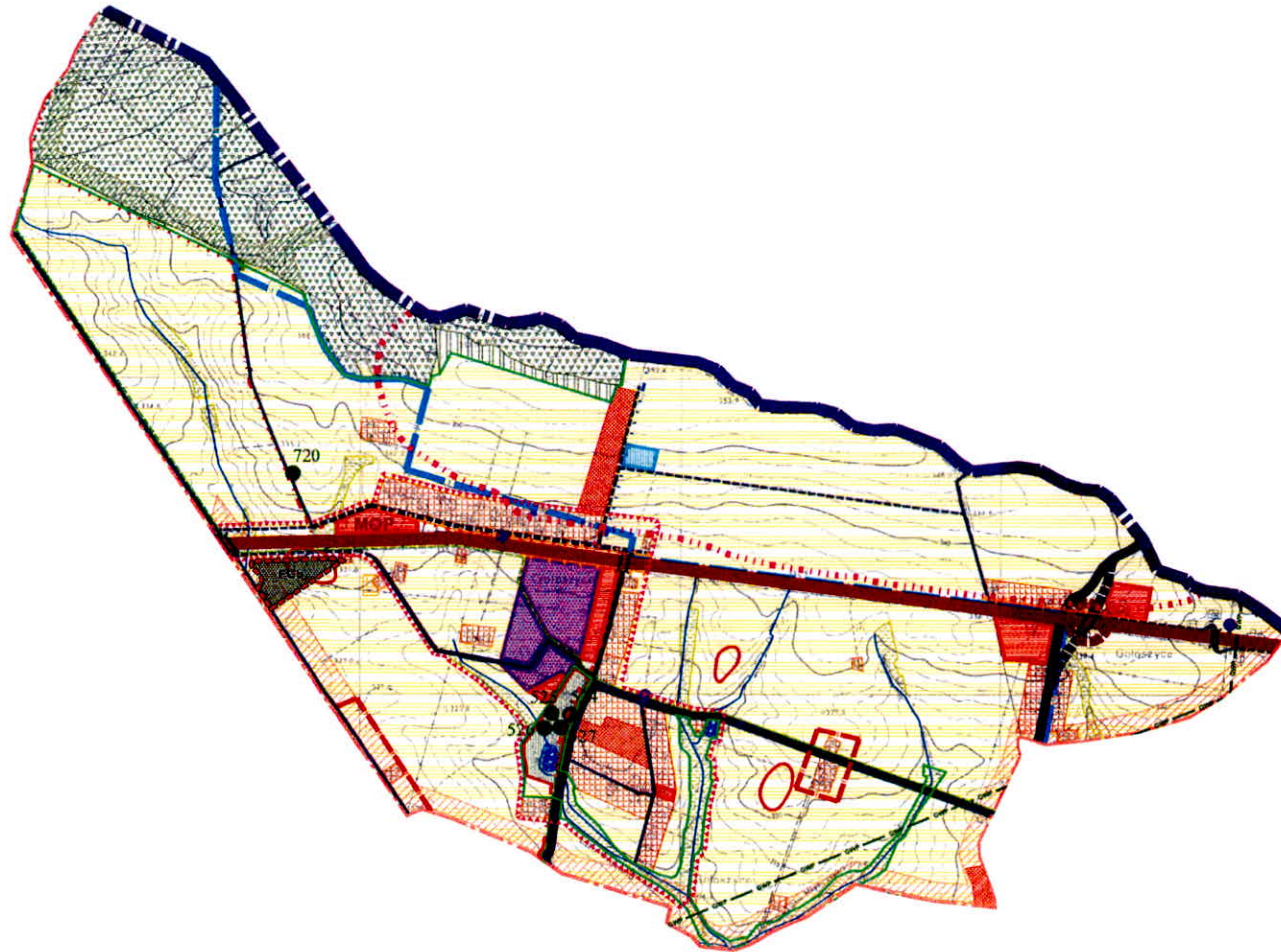


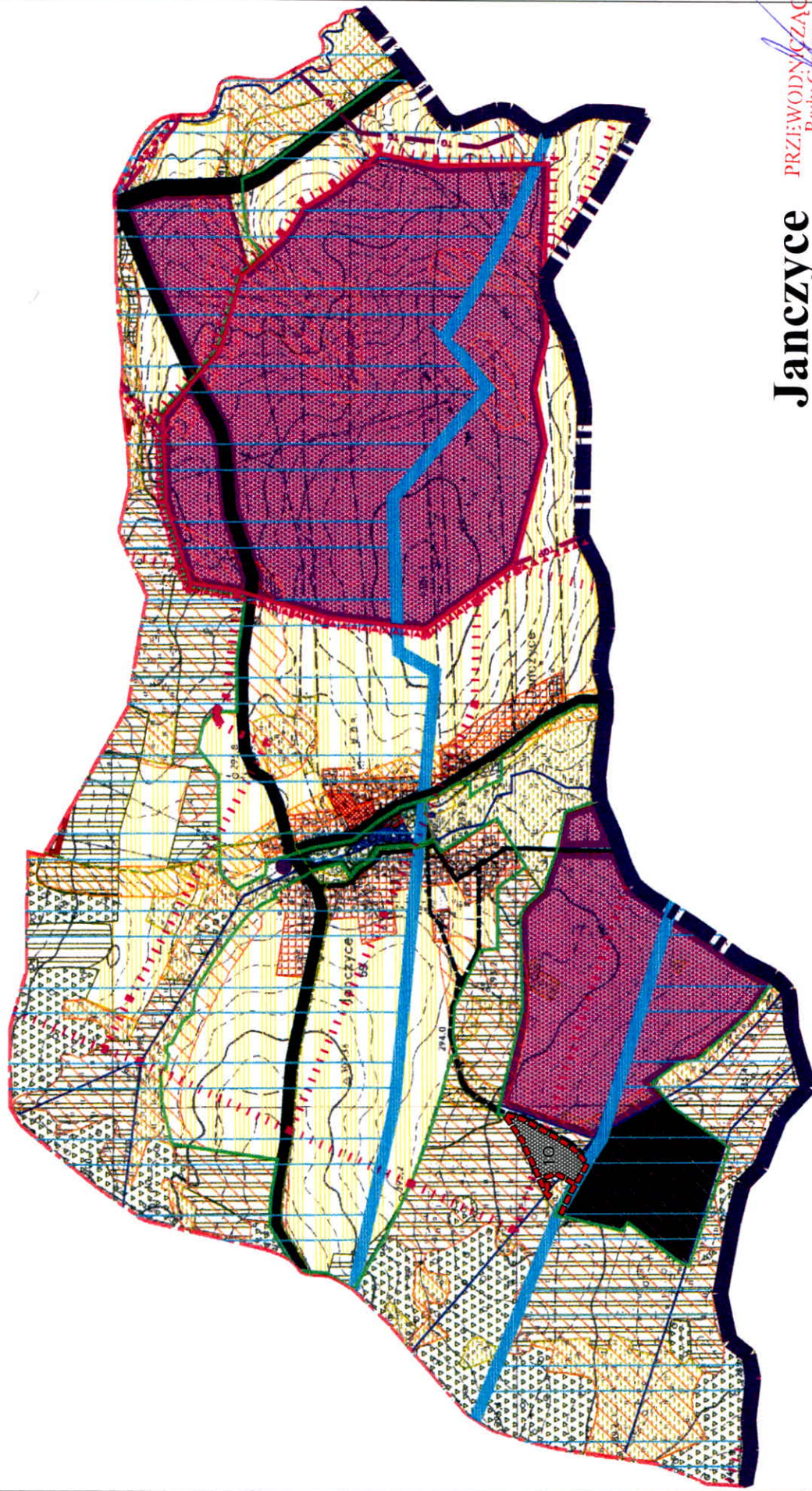
PRZEWODNICZĄCY
Rady Gminy
Wojciech Lipka



PRZEWODNICZĄCY
Rady Gminy

Wojciech Lipka

Gołoszyce



Janczyce

PRZEWODNICZĄCY
Rady Gminy

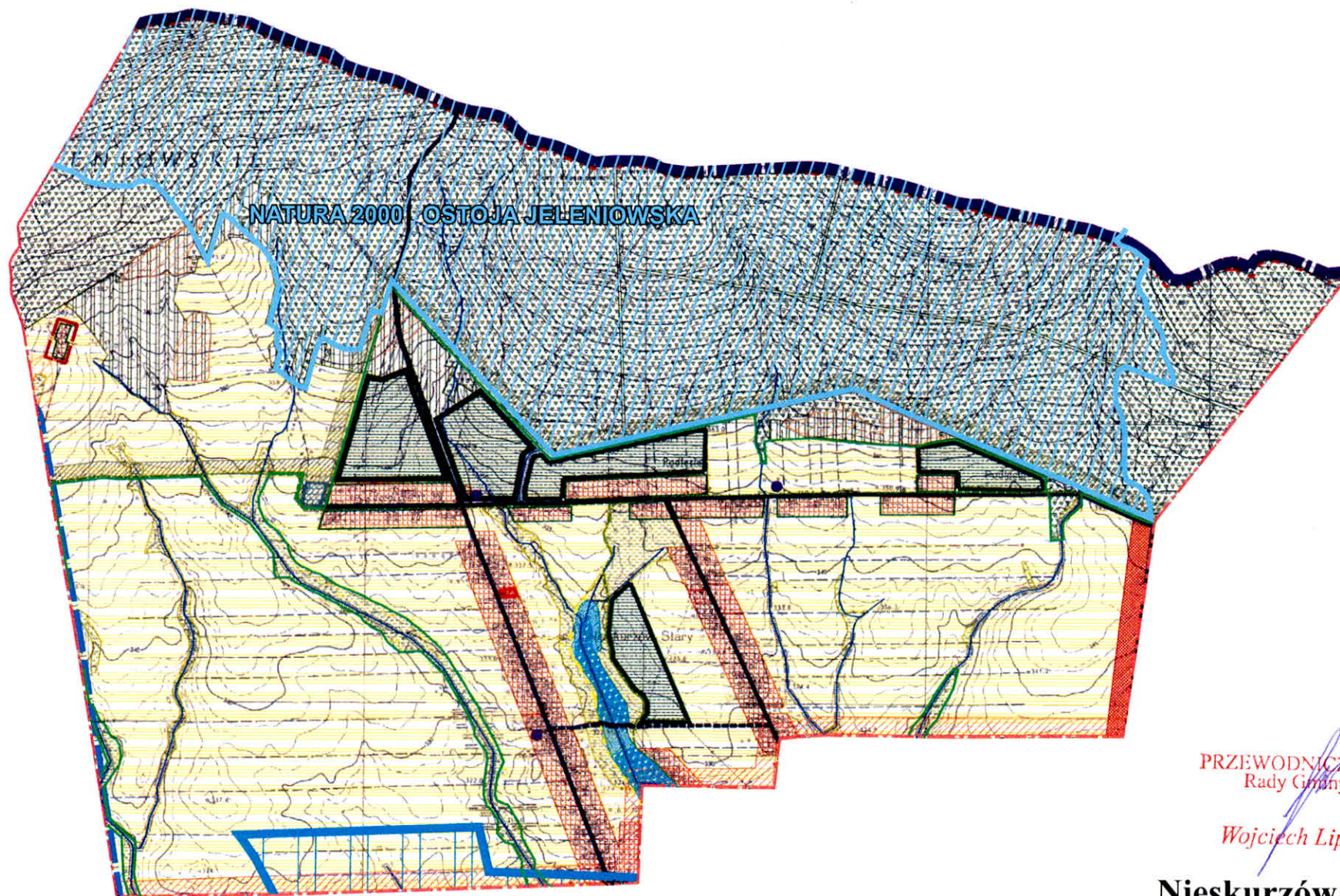
Wojciech Lipka

polityka przestrzenna gminy 1:10 000



załącznik nr 1d do Uchwały Rady Gminy Baćkowice nr II/9/2002 z dnia 4 grudnia 2002 r.

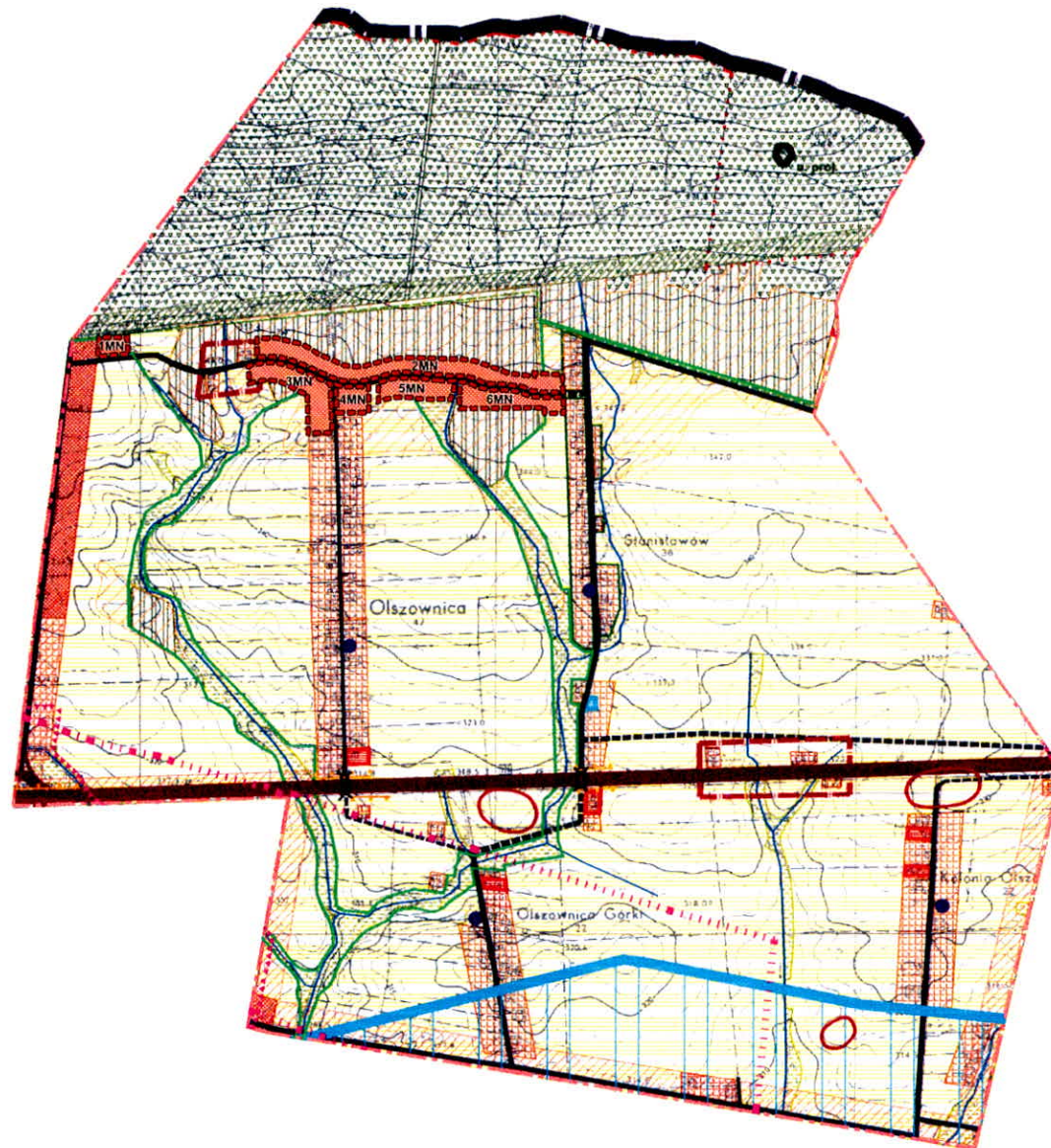
załącznik nr 1d do Uchwały Rady Gminy Baćkowice nr ~~XIX/125/2012~~ z dnia ~~29.06.2012~~ r.



PRZEWODNICZĄCY
Rady Gminy

Wojciech Lipka

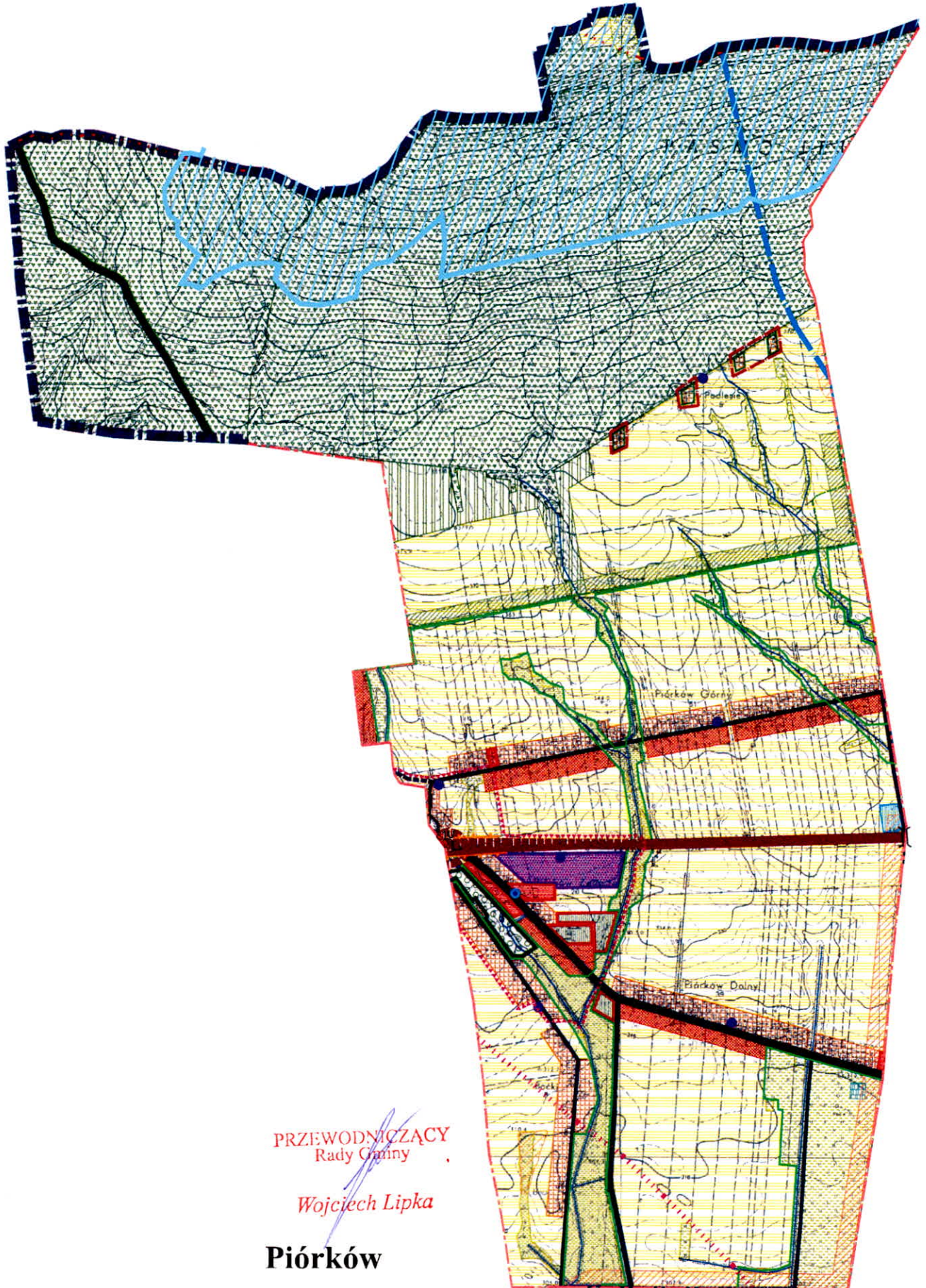
**Nieskurzów
Stary**



PRZEWODNICZĄCY
Rady Gminy

Wojciech Lipka

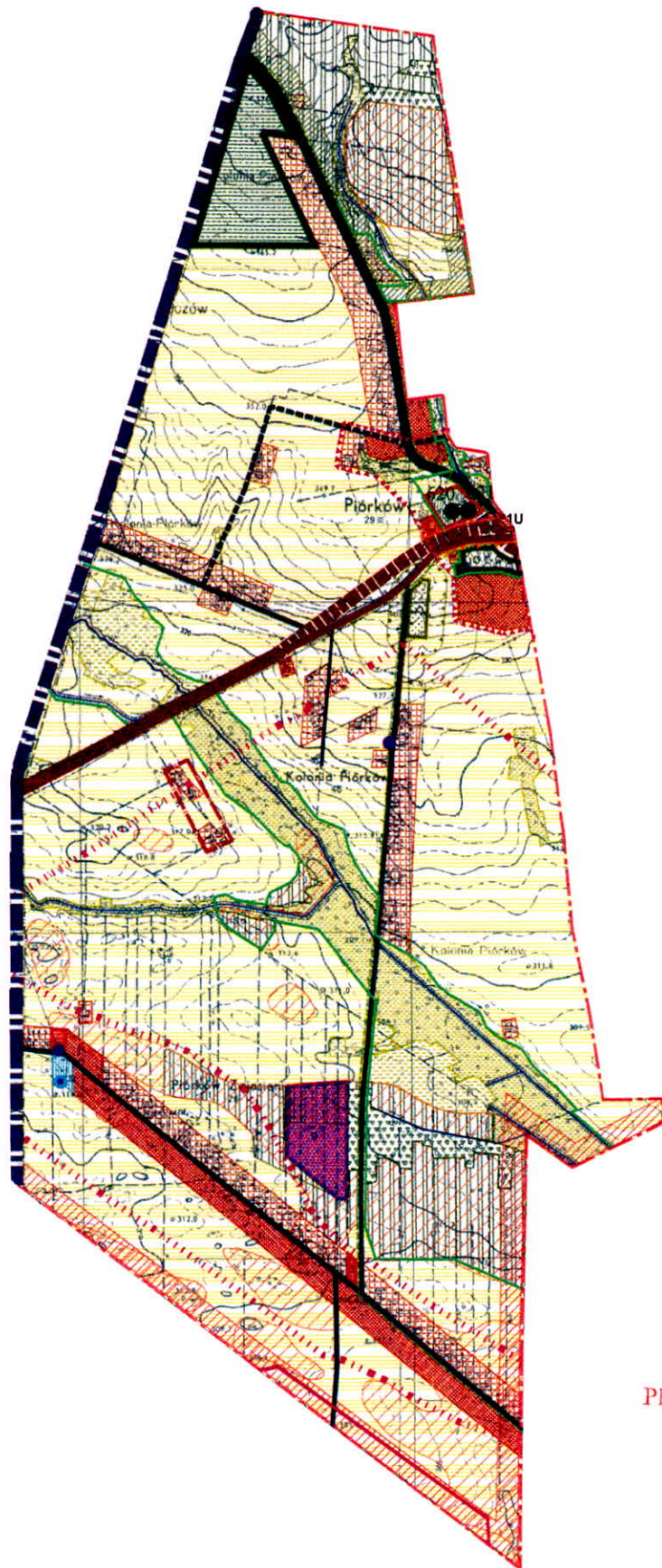
Olszownica



PRZEWODNICZĄCY
Rady Gminy

Wojciech Lipka

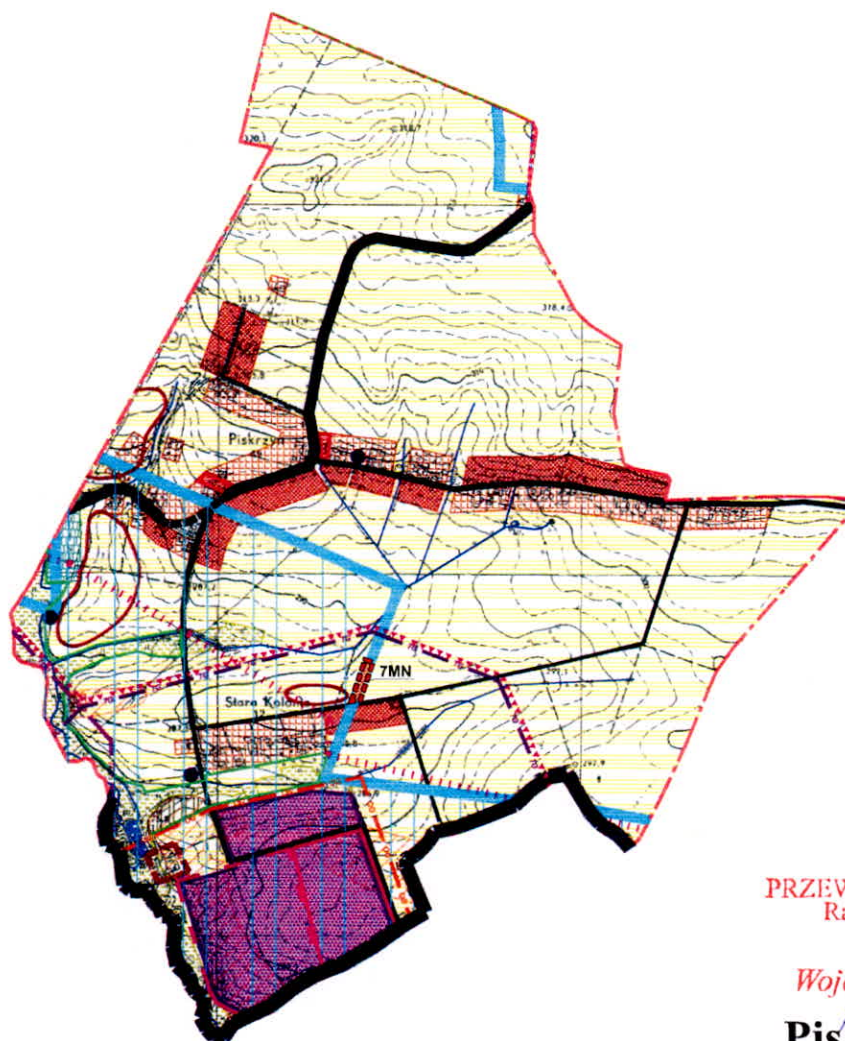
Piórków



PRZEWODNICZĄCY
Rady Gminy

Wojciech Lipka

**Piorków
Kolonia**









PRZEWODNICZĄCY
Rady Gminy

Wojciech Lipka

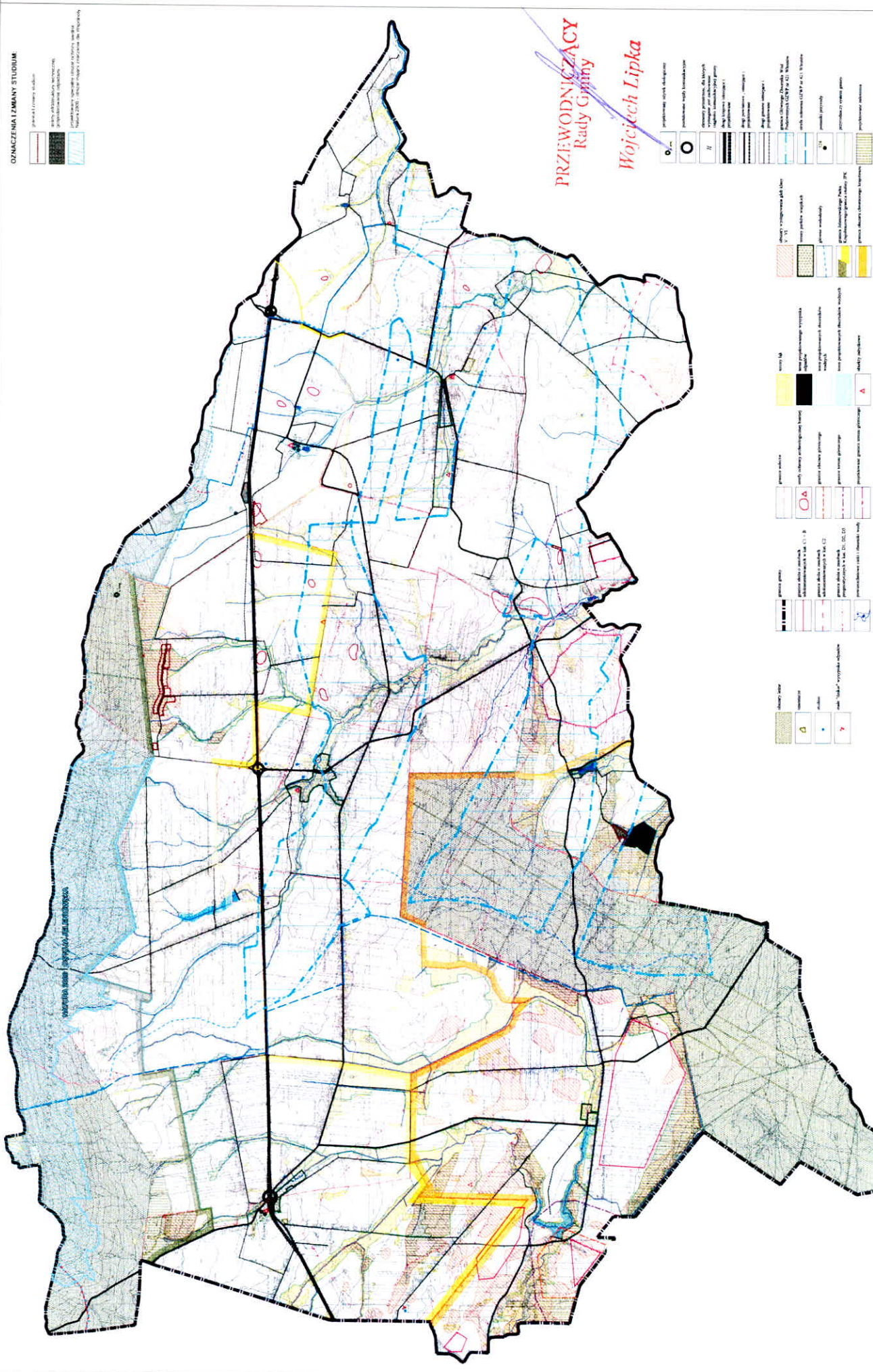
Piskrzyn

OZNACZENIA I ZMIANY STUDIUM:

-  granica I zmiany studium
-  teren zabudowy mieszkaniowej
jednorodzinnej
-  teren zabudowy usługowej
-  tereny infrastruktury technicznej
gospodarowanie odpadami
-  teren biogazowni rolniczej
-  projektowany specjalny obszar ochrony
siedlisk Natura 2000 - obszar mający
znaczenie dla Wspólnoty

PRZEWODNICZĄCY
Rady Gminy

Wojciech Lipka

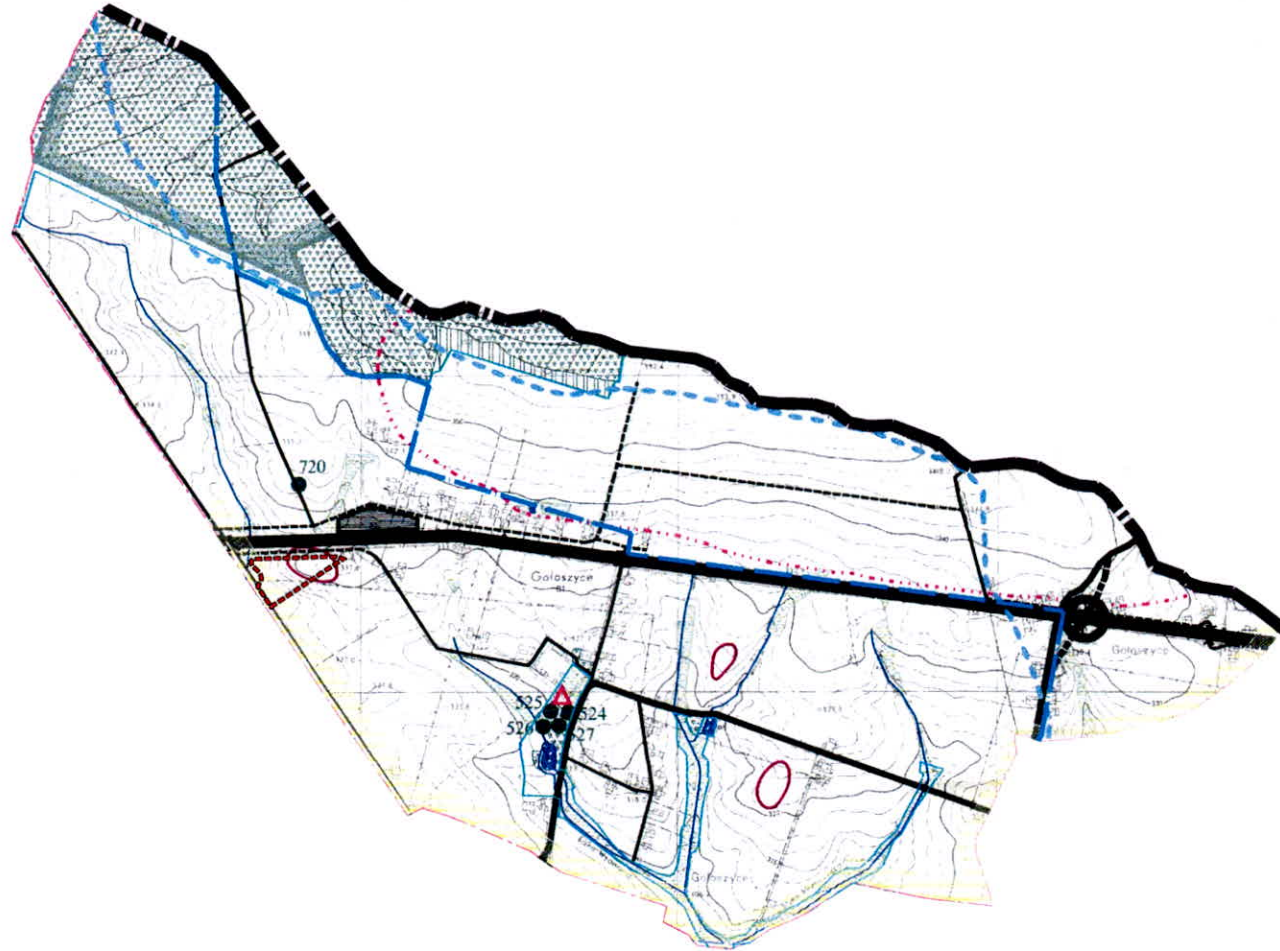


oznaczenia zmiany studium

- planka zmiany studium
- teren zabudowlany, w tym:
 - zabudowa mieszkaniowa
 - zabudowa usługowa
- teren o znaczeniu kulturowym
- teren o znaczeniu przyrodniczym

PRZEWODNICZĄCY
Rady Gminy
Wojciech Lipka

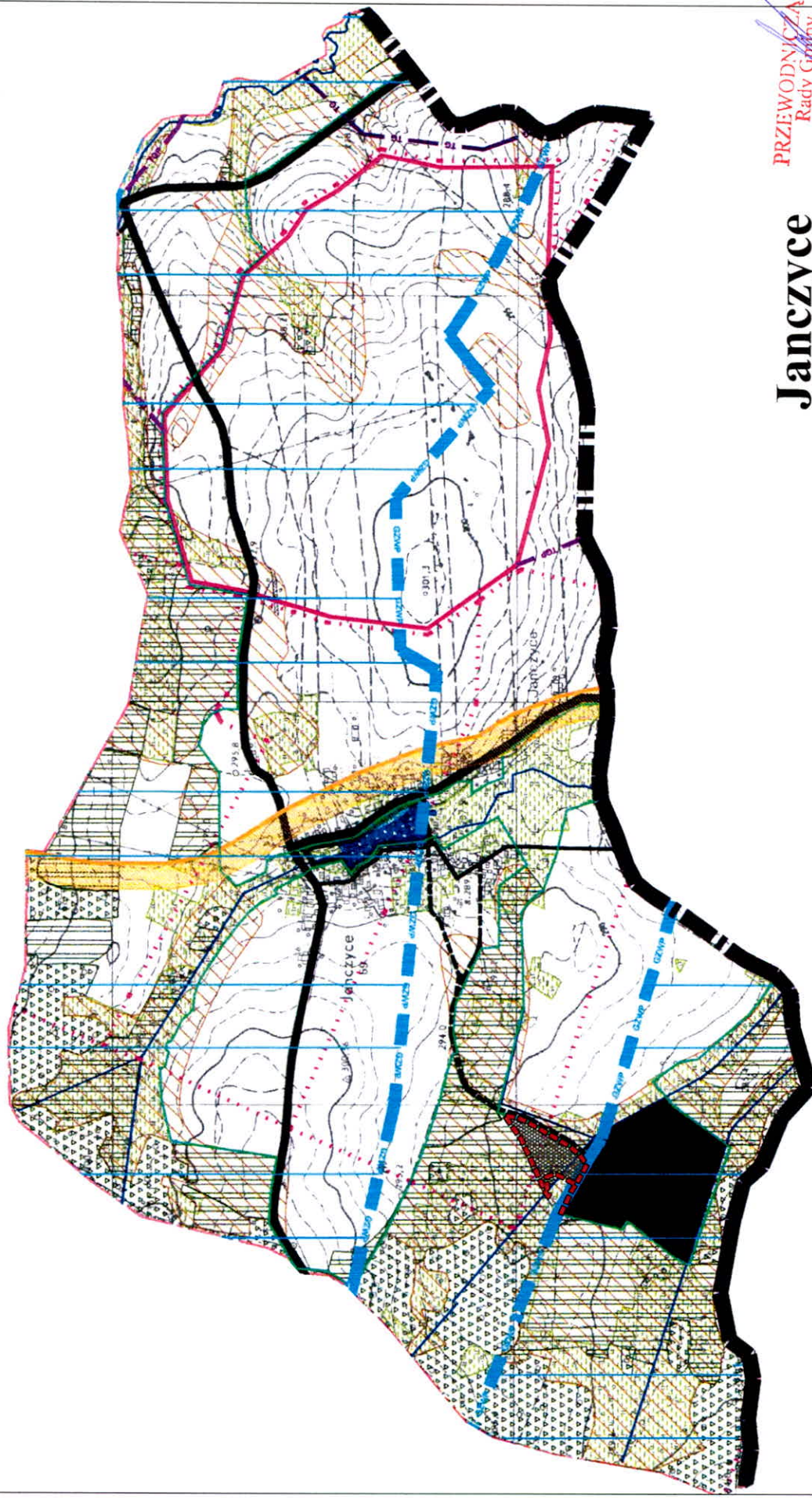
- granice gminy
- teren o znaczeniu przyrodniczym
- teren o znaczeniu kulturowym
- teren zabudowlany
- granice wsi
- granice miejscowości
- granice terenów inwestycyjnych
- granice terenów zielonych
- granice terenów rekreacyjnych
- granice terenów sportowych
- granice terenów zielonych
- granice terenów zielonych
- granice terenów zielonych
- granice terenów zielonych
- granice terenów zielonych
- granice terenów zielonych
- granice terenów zielonych
- granice terenów zielonych
- granice terenów zielonych
- granice terenów zielonych
- granice terenów zielonych
- granice terenów zielonych
- granice terenów zielonych
- granice terenów zielonych
- granice terenów zielonych
- granice terenów zielonych
- granice terenów zielonych
- granice terenów zielonych
- granice terenów zielonych
- granice terenów zielonych
- granice terenów zielonych
- granice terenów zielonych
- granice terenów zielonych
- granice terenów zielonych
- granice terenów zielonych
- granice terenów zielonych
- granice terenów zielonych



PRZEWODNICZĄCY
Rady Gminy

Wojciech Lipka

Gołoszyce

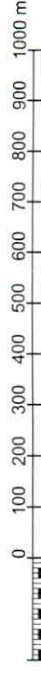


Janczyce

PRZEWODNICZĄCY
Rady Gminy

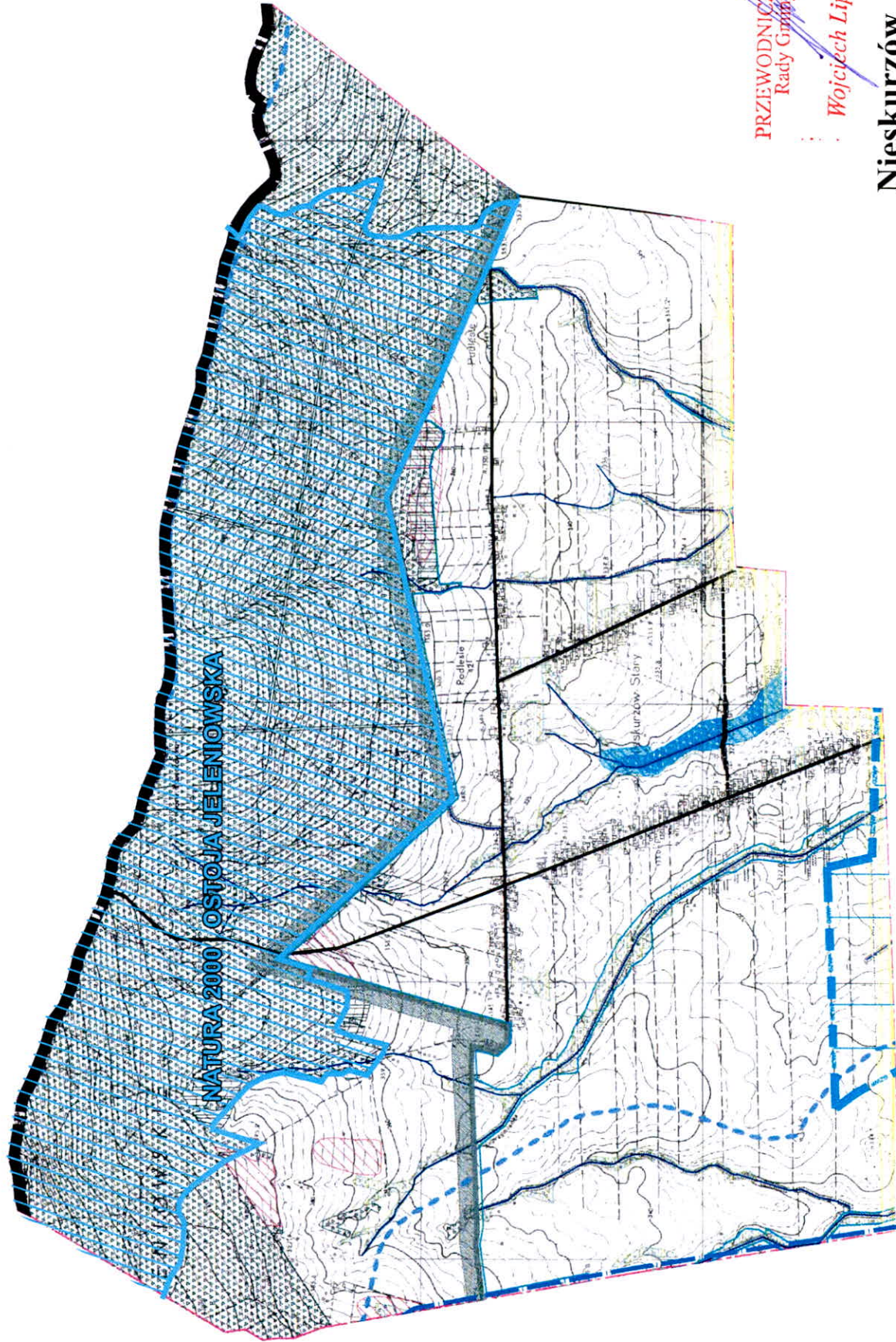
Wojciech Lipka

uwarunkowania środowiskowe i kulturowe 1:10 000



załącznik nr 2d do Uchwały Rady Gminy Baćkowice nr II/9/2002 z dnia 4 grudnia 2002 r.

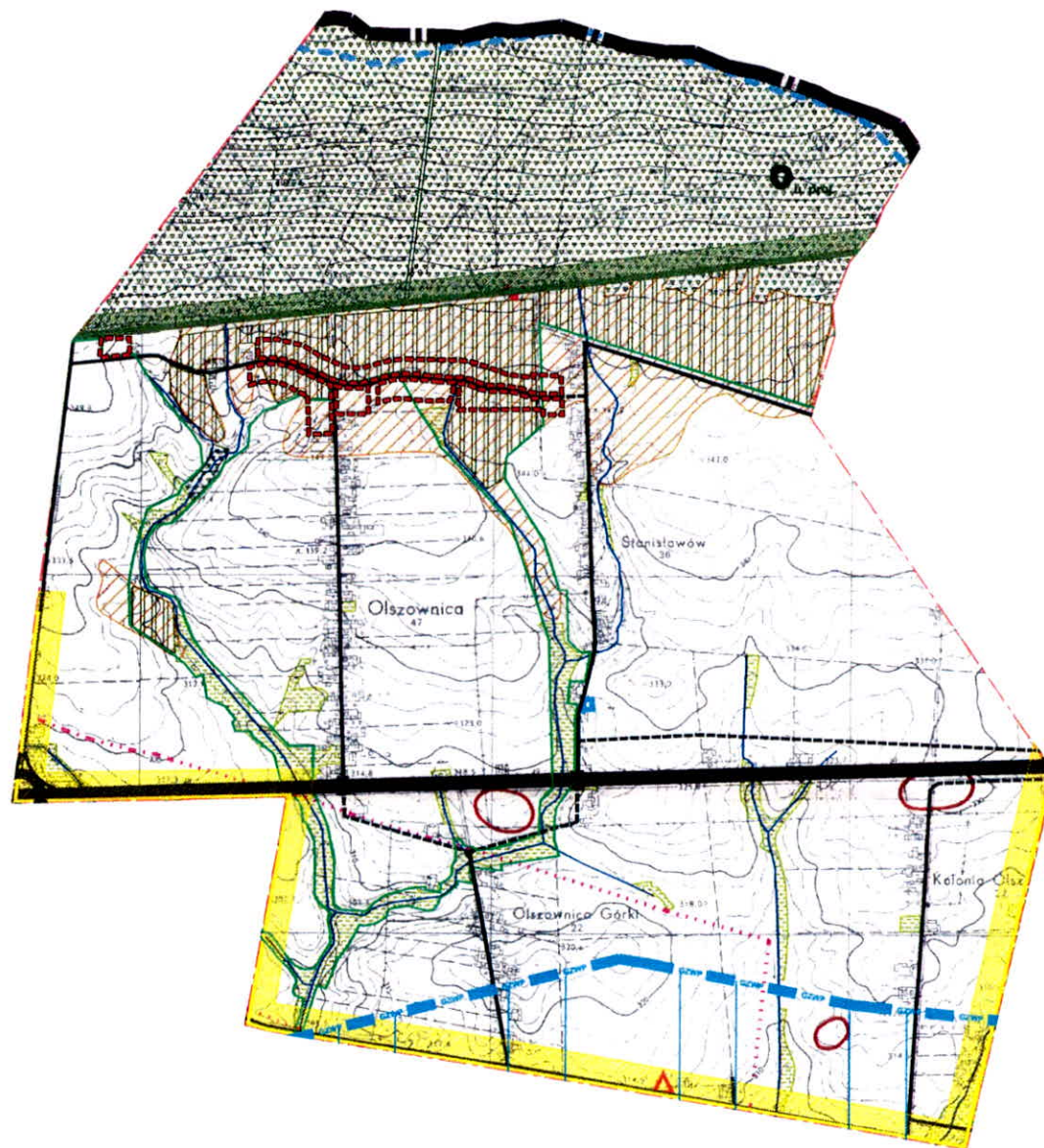
załącznik nr 2d do Uchwały Rady Gminy Baćkowice nr XIX/123/2012 z dnia 29.06.2012 r.



PRZEWODNICZĄCY
Rady Gminy

Wojciech Lipka


**Nieskurzów
Stary**

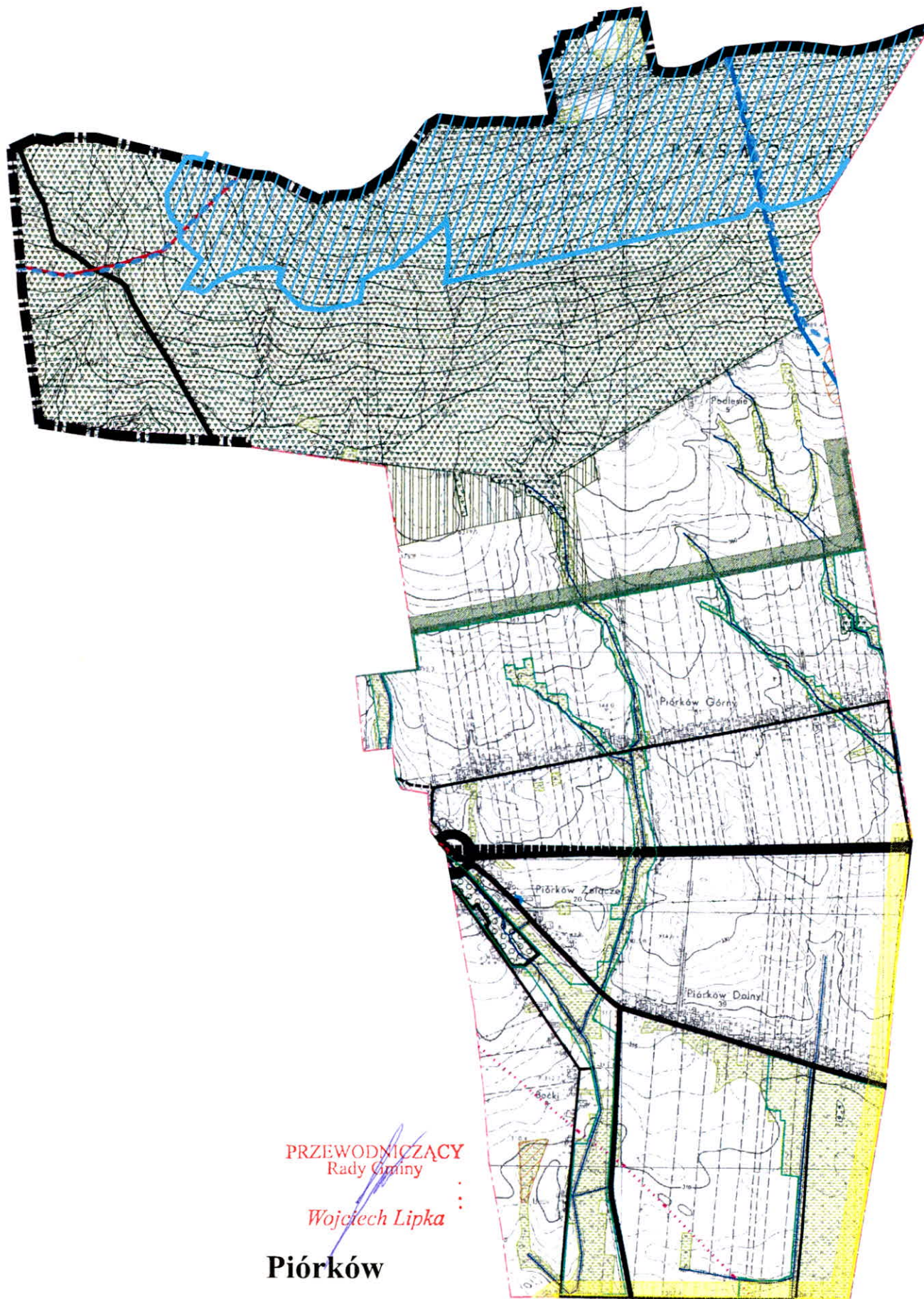


PRZEWODNICZĄCY
Rady Gminy

Wojciech Lipka

Olszownica

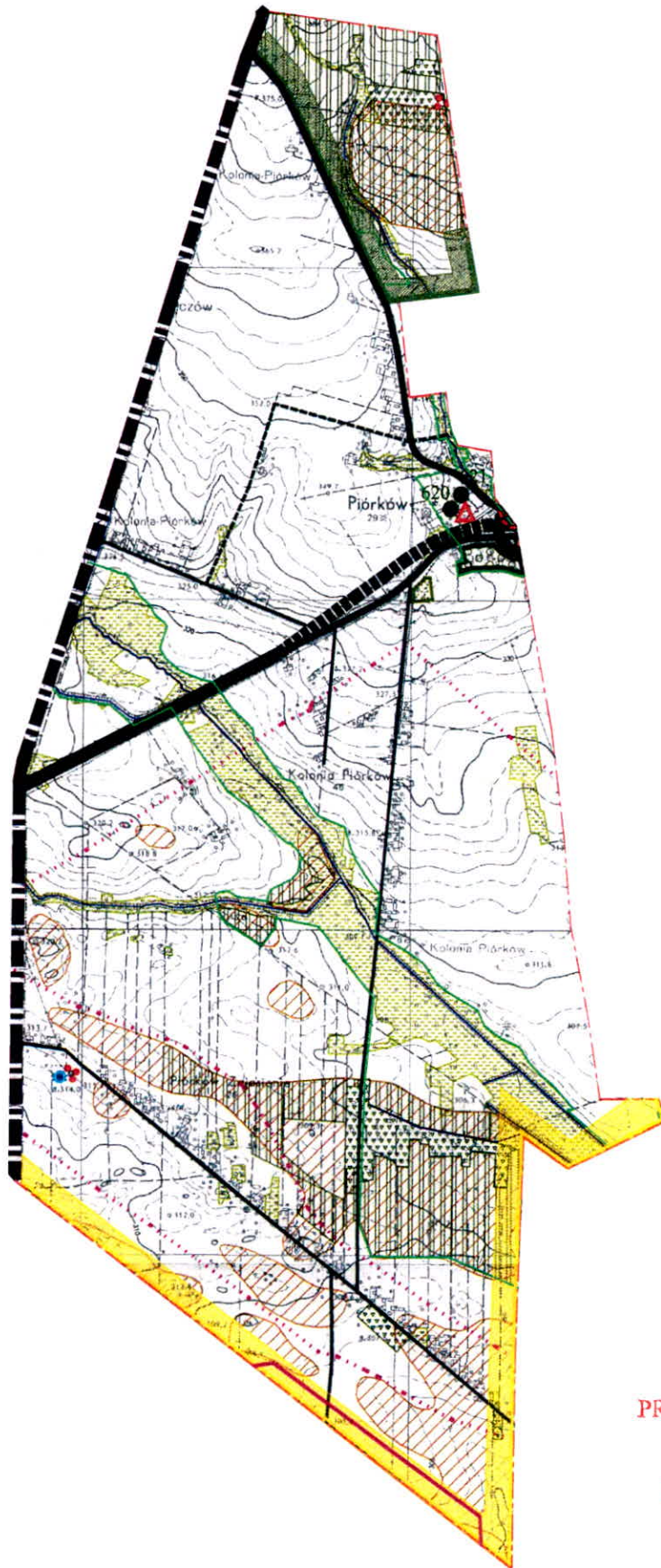




PRZEWODNICZĄCY
Rady Gminy

Wojciech Lipka

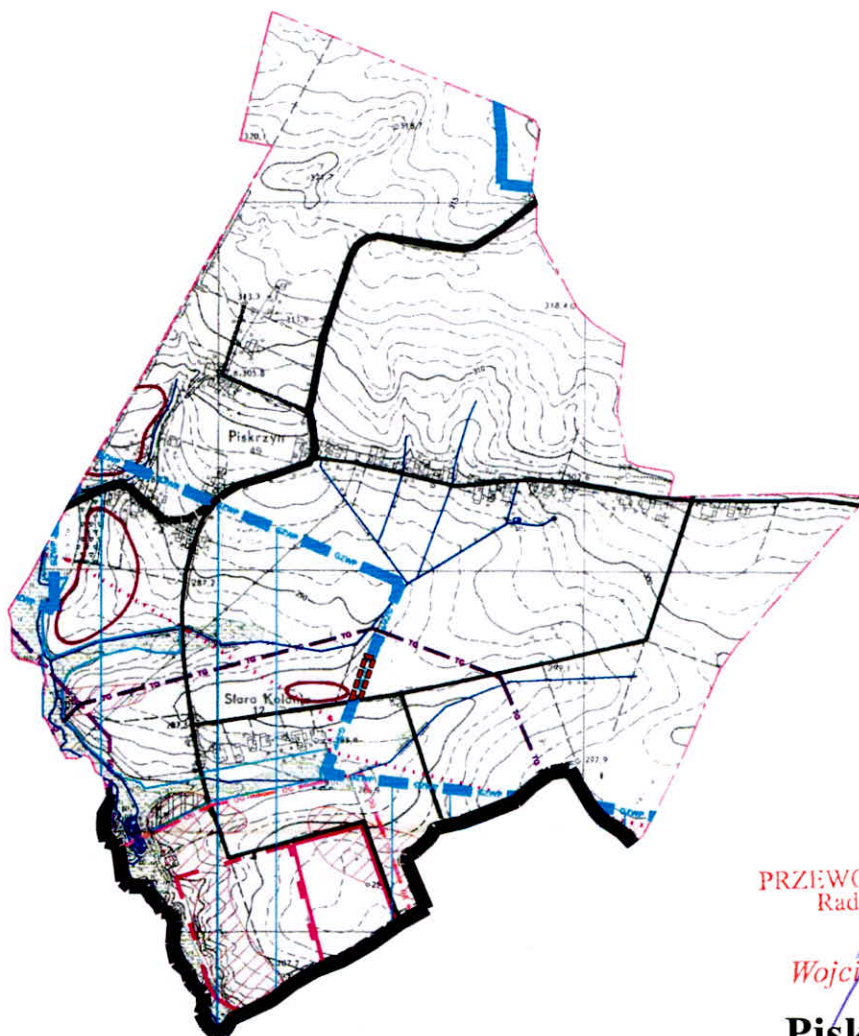
Piórków



PRZEWODNICZĄCY
Rady Gminy

Wojciech Lipka

**Piorków
Kolonia**



PRZEWODNICZĄCY
Rady Gminy

Wojciech Lipka

Piskrzyn

OZNACZENIA I ZMIANY STUDIUM:



granica I zmiany studium




tereny infrastruktury technicznej
gospodarowanie odpadami

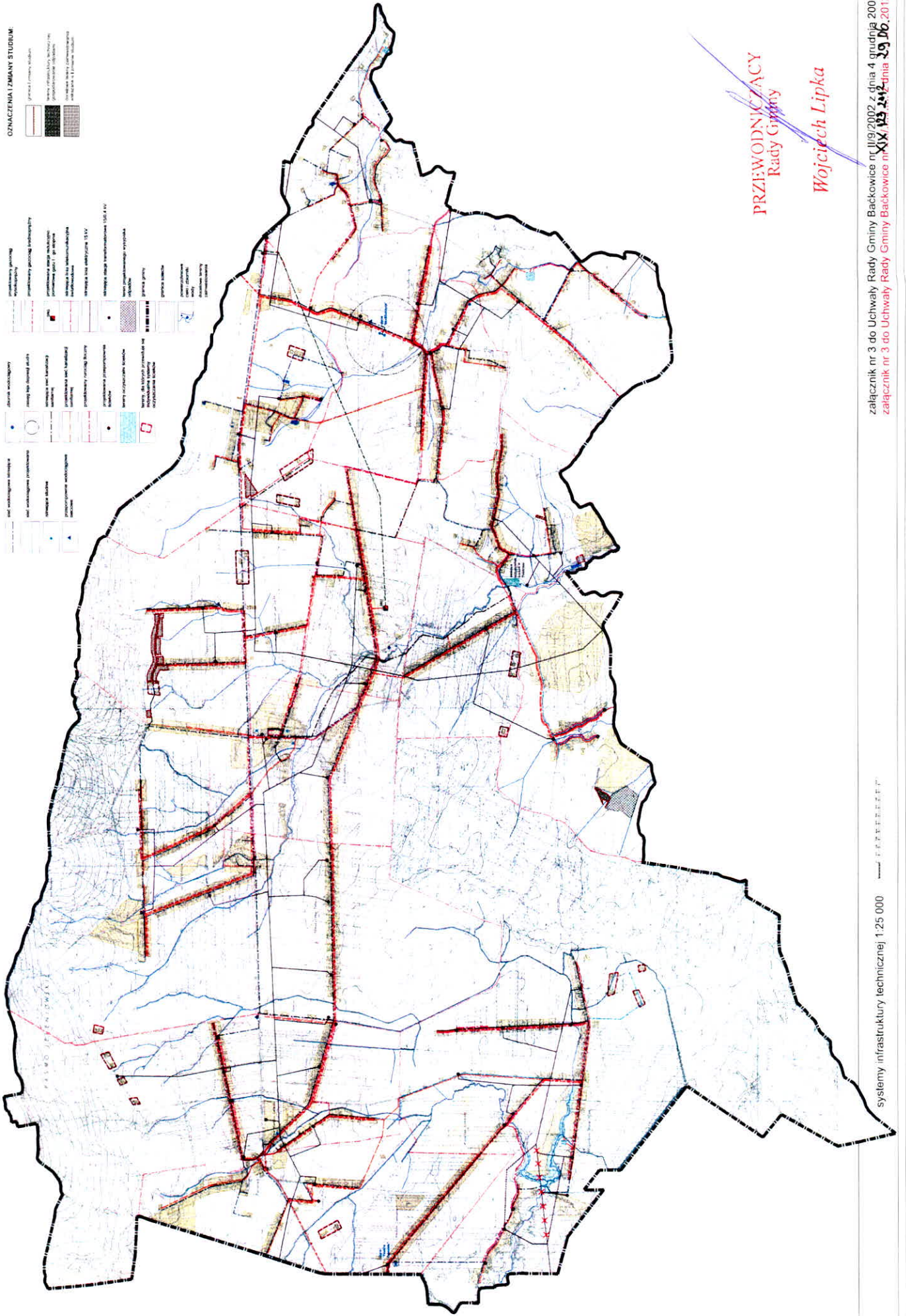


projektowany specjalny obszar ochrony
siedlisk Natura 2000 - obszar mający
znaczenie dla Wspólnoty

PRZEWODNICZĄCY
Rady Gminy

Wojciech Lipka





PRZEWODNIKZACY
Rady Gminy
Wojciech Lipka

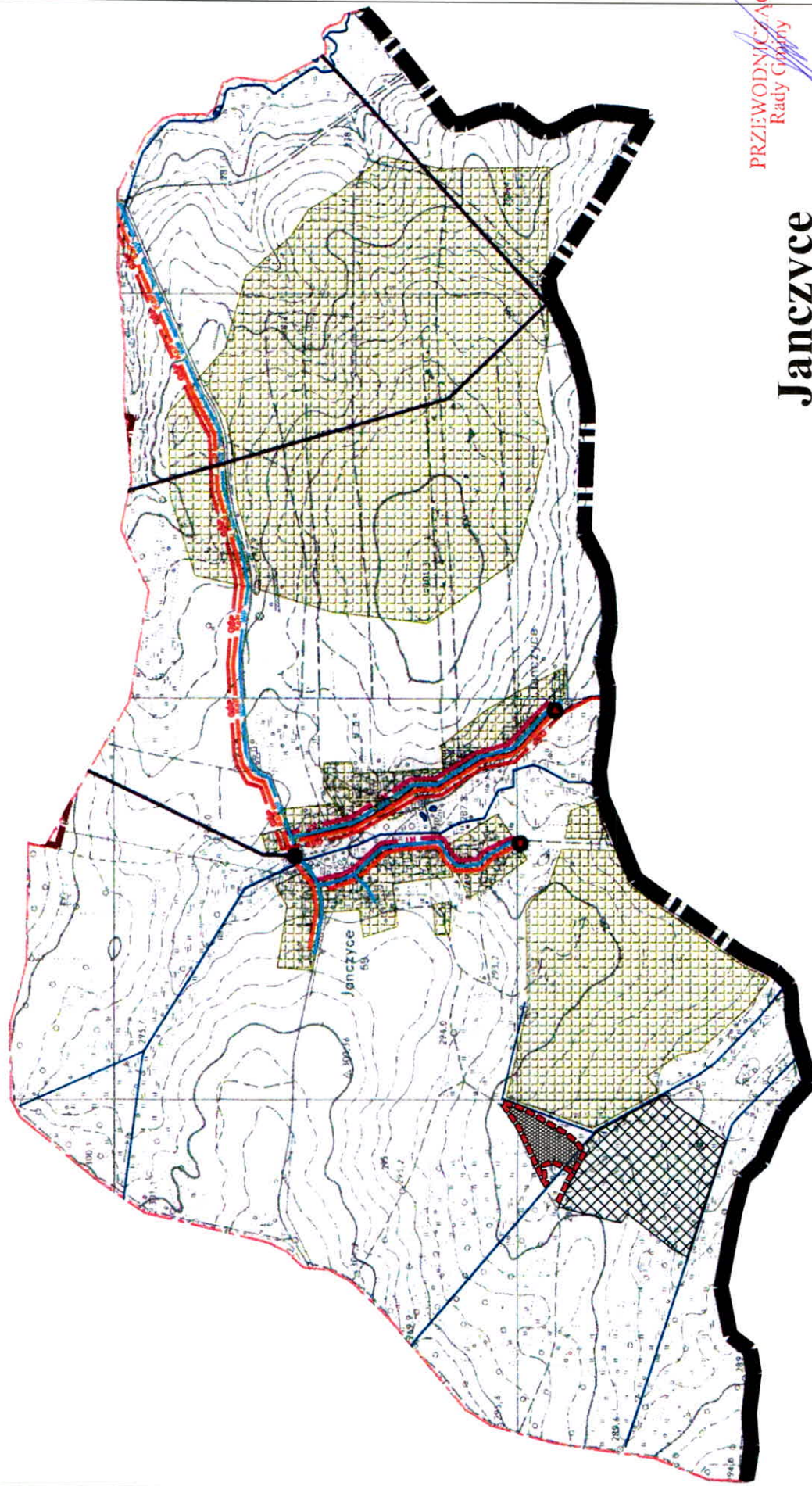
załącznik nr 3 do Uchwały Rady Gminy Baćkowice nr III/9/2002 z dnia 4 grudnia 2002 r.
załącznik nr 3 do Uchwały Rady Gminy Baćkowice nr XIX/13/2012 z dnia 29.06.2012 r.



PRZEWODNICZĄCY
Rady Gminy

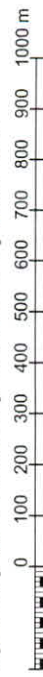
Wojciech Lipka

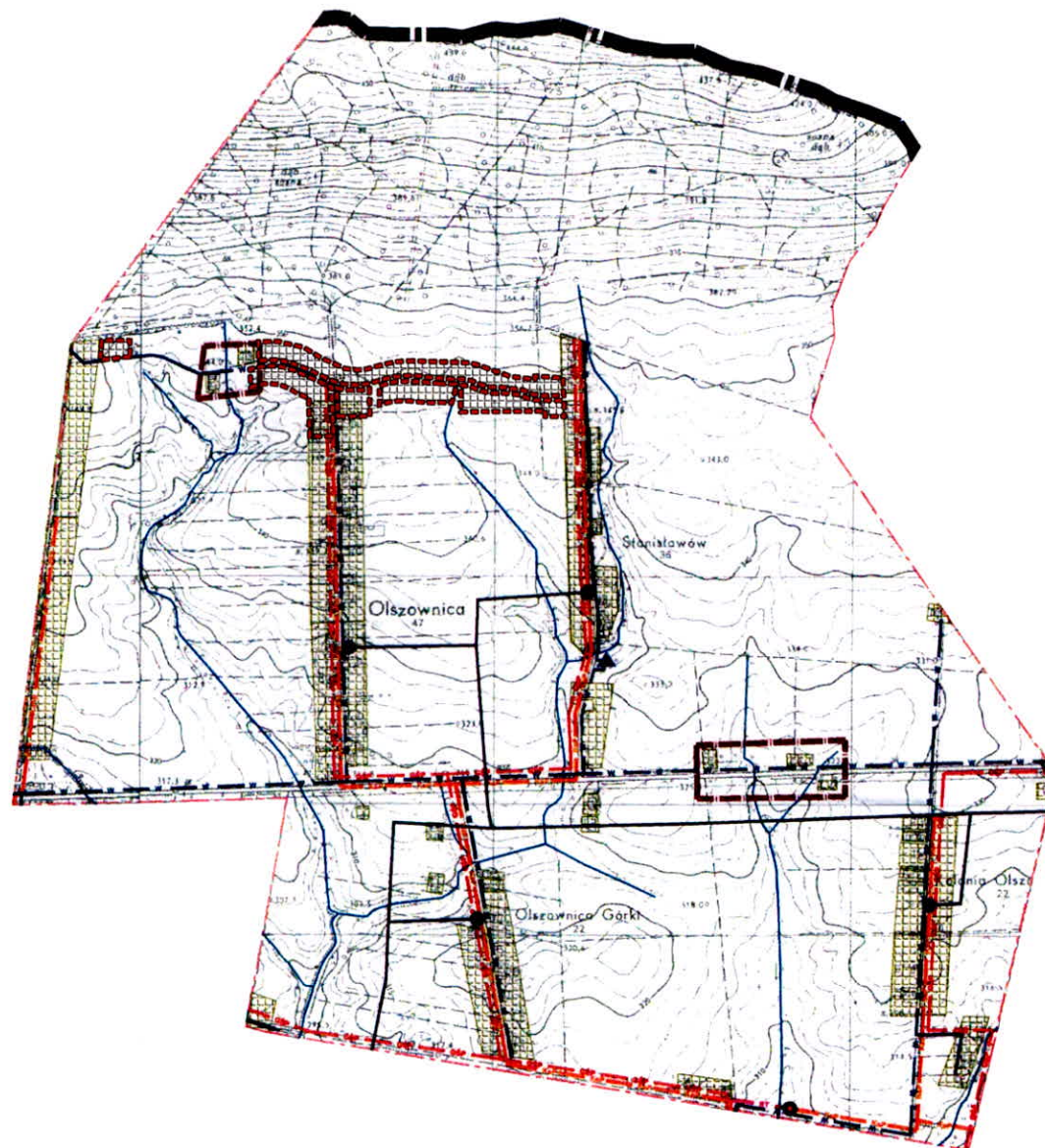
Góloszyce



PRZEWODNICZĄCY
Rady Gminy
Wojciech Lipka

Janczyce






PRZEWODNICZĄCY
Rady Gminy

Wojciech Lipka

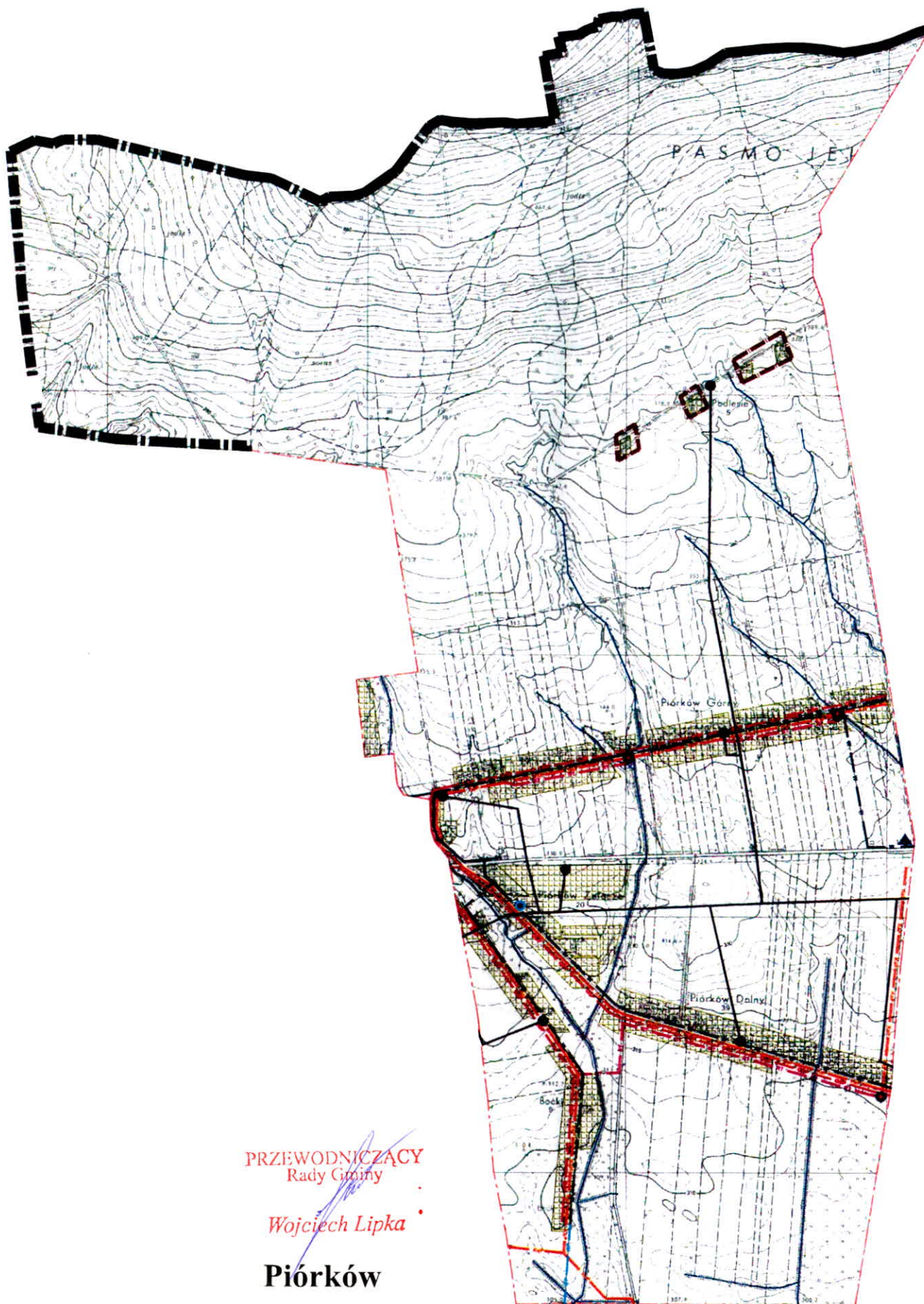
Olszownica

systemy infrastruktury technicznej 1:10 000



załącznik nr 3h do Uchwały Rady Gminy Baćkowice nr II/9/2002 z dnia 4 grudnia 2002 r.

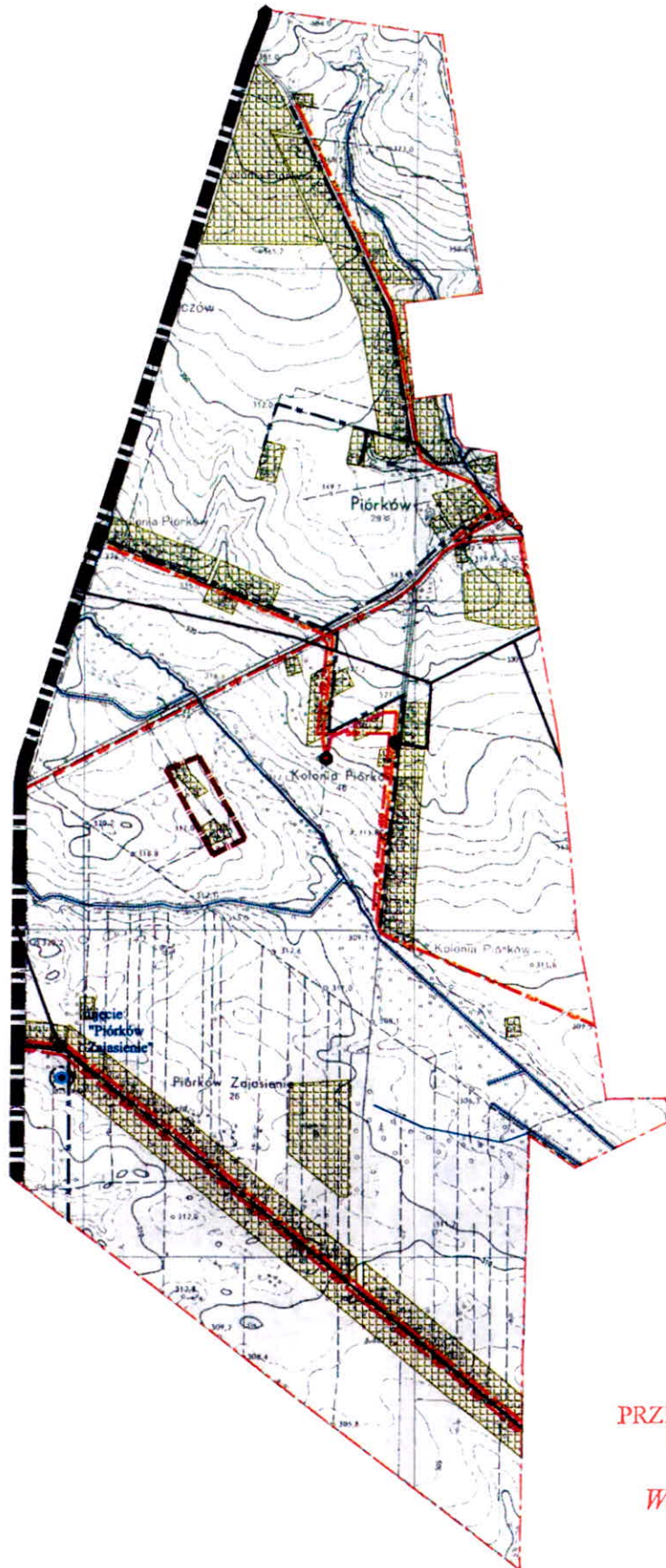
załącznik nr 3h do Uchwały Rady Gminy Baćkowice nr XIX, 129, 2012 z dnia 29.06.2012 r.



PRZEWODNICZĄCY
Rady Gminy

Wojciech Lipka

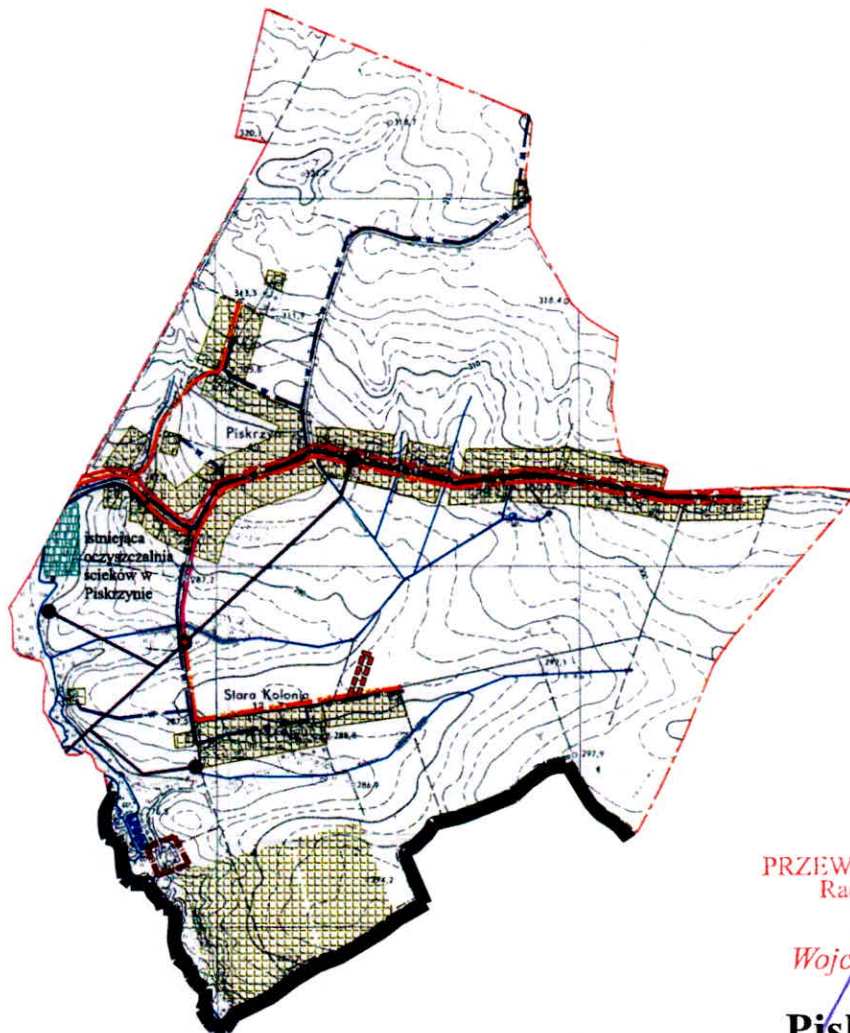
Piorków



PRZEWODNICZĄCY
Rady Gminy

Wojciech Lipka

**Piórków
Kolonia**




PRZEWODNICZĄCY
Rady Gminy

Wojciech Lipka

Piskrzyn


systemy infrastruktury technicznej 1:10 000



załącznik nr 3I do Uchwały Rady Gminy Baćkowie nr II/9/2002 z dnia 4 grudnia 2002 r.

załącznik nr 3I do Uchwały Rady Gminy Baćkowie nr XIX/123/2012 z dnia 30.06.2012 r.

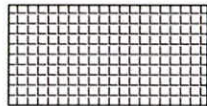
OZNACZENIA I ZMIANY STUDIUM:



granica I zmiany studium



tereny infrastruktury technicznej
gospodarowanie odpadami




docelowe tereny zainwestowania
wskazane w I zmianie studium



























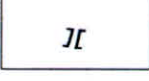









PRZEWODNICZĄCY
Rady Gminy

Wojciech Lipka

systemy infrastruktury technicznej 1:10 000




załącznik nr 3p do Uchwały Rady Gminy Baćkowice nr XIX/123/2012 z dnia 29.06 2012 r.


	obszary leśne		strefy ochrony archeologicznej biernej		granica Jeleniowskiego Parku Krajobrazowego/granica otuliny JPK
	cmentarze		granice obszaru górniczego		granica obszaru chronionego krajobrazu
	studnie		granice terenu górniczego		projektowane zalesienia
	małe "dzikie" wysypiska odpadów		projektowane granice terenu górniczego		drogi krajowe istniejące i projektowane
	granica gminy		granica Głównego Zbiornika Wód Podziemnych GZWP nr 421 Włostów		drogi powiatowe, istniejące i projektowane
	granice sołectw		strefa ochronna GZWP nr 421 Włostów		drogi gminne istniejące i projektowane
	granica złoża o zasobach udokumentowanych w kat. C1 + B		pomniki przyrody		projektowany użytek ekologiczny
	granica złoża o zasobach udokumentowanych w kat. C2		przyrodniczy system gminy		postulowane węzły komunikacyjne
	granica złoża o zasobach prognostycznych w kat. D1, D2, D3		tereny łąk		elementy przestrzeni, dla których wymagane jest zachowanie ciągłości komunikacyjnej gminy
	powierzchniowe cieki i zbiorniki wody		teren projektowanego wysypiska odpadów		tereny parków wiejskich
	obszary występowania gleb klasy V - VI		teren projektowanych zbiorników wodnych		
	granica Obszaru Chronionego Krajobrazu		teren projektowanych zbiorników wodnych		
	główne wododziały		obiekty zabytkowe		

PRZEWODNICZĄCY
Rady Gminy

Wojciech Lipka



sieć wodociągowa istniejąca



sieć wodociągowa projektowana



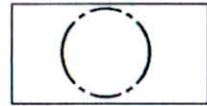
istniejące studnie



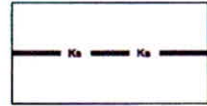
przepompownie wodociągowe sieciowe



zbiornik wodociągowy




zasięg leja depresji studni




istniejąca sieć kanalizacji sanitarnej



projektowana sieć kanalizacji sanitarnej



projektowany rurociąg tłoczny




projektowana przepompownia ścieków



tereny oczyszczalni ścieków



tereny, dla których przewiduje się indywidualne systemy oczyszczania ścieków




projektowany gazociąg wysokoprężny




projektowany gazociąg średnioprężny



projektowana stacja redukcyjno - pomiarowa gazu I - go stopnia




istniejąca linia telekomunikacyjna światłowodowa




istniejąca linia elektryczna 15 kV



istniejąca stacja transformatorowa 15/0,4 kV



teren projektowanego wysypiska odpadów



granica gminy



granice sołectw






















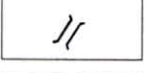






















powierzchniowe cieki i zbiorniki wody



docelowe tereny zainwestowania

PRZEWODNICZĄCY
Rady Gminy

Wojciech Lipka

	granica parku krajobrazowego granica otuliny		obszary rozwoju turystyki i rekreacji
	granica obszaru chronionego-krajobrazu		tereny obsługi leśnictwa
	granica gminy/ granice sołectw		parki wiejskie
	granice obszaru górniczego		drogi krajowe istniejące i projektowane
	granice terenu górniczego istniejące / projektowane		drogi powiatowe, istniejące i projektowane
	stacje energetyczne		drogi gminne istniejące i projektowane
	studnie		szlaki turystyczne projektowane ścieżki rowerowe / ciągi piesze
	tereny urządzeń zbiorowego zaopatrzenia w wodę		ekrany akustyczne
	tereny urządzeń do usuwania nieczystości płynnych/stałych		węzły drogowe określone koncepcją trasy ekspresowej nr 74/węzły postulowane przez samorząd lokalny
	obszar GZWP		elementy przestrzeni, dla których wymagane jest zachowanie ciągłości komunikacyjnej systemu gminnego
	granica strefy ochrony GZWP		powierzchniowe ciek i zbiorniki wody
	granica złoża o zasobach udok. w kat. C1 + B / w kat. C2		projektowane zbiorniki retencyjne
	granica złoża o zasobach prognostycznych w kat. D1, D2, D3		pomniki przyrody / proj. użytek ekologiczny
	strefy ochrony archeologicznej		granica Przyrodniczego Systemu Gminy
	obszary występowania gleb klasy V - VI		tereny łąk
	tereny zabudowy z dominacją zabudowy zagrodowej		obszary leśne
	tereny zabudowy z dominacją zabudowy mieszkaniowej jednorodzinnej		projektowane zalesienia
	tereny zabudowy z dominacją zabudowy zagrodowej i z preferencjami dla agroturystyki		tereny użytków rolnych i tereny pozostające w dotychczasowym sposobie użytkowania
	cmentarze		projektowany przebieg gazociągu wysokoprężnego
	tereny usług w zabudowie skoncentrowanej / w zieleni		projektowana lokalizacja stacji redukcyjno-pomiarowej gazu I-go stopnia
	tereny rozwoju przedsiębiorczości		obszary, dla których sporządzenie miejscowych planów zagospodarowania przestrzennego jest obowiązkowe

PRZEWODNICZĄCY
Rady Gminy
Wojciech Lipka