

**LOKALNY PROGRAM  
REWITALIZACJI  
DLA  
MIEJSCOWOŚCI  
BAĆKOWICE  
NA LATA  
2015 – 2022**

Baćkowice, sierpień 2015 r.

**GRACZKOWSKI DOTACJE Sp. z o.o.**

ul. Targowa 18 (p. 409, 410, 410a)

25-520 Kielce

tel./fax 041 343 01 23

e-mail: [biuro@grackowskidotacje.pl](mailto:biuro@grackowskidotacje.pl)

[www.grackowskidotacje.pl](http://www.grackowskidotacje.pl)

## Spis treści

Podstawowe pojęcia .....	5
Wstęp.....	7
I. Struktura Lokalnego Programu Rewitalizacji.....	10
II. Metodologia opracowania .....	14
III. Diagnoza czynników i zjawisk kryzysowych oraz skala i charakter potrzeb rewitalizacyjnych .....	16
1. Przestrzeń i środowisko.....	17
1.1 Zagospodarowanie przestrzenne .....	17
1.2 Granice stref ochrony konserwatorskiej.....	19
1.3 Uwarunkowania ochrony środowiska .....	21
1.4 Infrastruktura techniczna i mieszkalnictwo.....	26
1.5 Infrastruktura sportowo – rekreacyjna .....	34
1.6 Kultura.....	35
1.7 Identyfikacja problemów/potrzeb .....	37
2. Gospodarka.....	38
2.1 Główni pracodawcy/struktura i trendy .....	38
2.2 Struktura podstawowych branż gospodarki znajdujących się na terenie centrum gminy/trendy. ....	40
2.3 Ilość podmiotów gospodarczych i osób zatrudnionych w danych sektorach/trendy. ....	41
2.4 Identyfikacja problemów.....	44
3. Sfera społeczna.....	45
3.1 Struktura demograficzna i społeczna/trendy .....	45
3.2 Edukacja i wychowanie przedszkolne.....	49
3.3 Pomoc społeczna .....	51
3.4 Opieka zdrowotna .....	53
3.5 Dochody i wydatki .....	54
3.6 Struktura organizacji pozarządowych .....	56
3.7 Identyfikacja problemów.....	57
4. Tabela z podstawowymi danymi statystycznymi dotyczącymi ww. sektorów.....	58
5. Analiza SWOT .....	59
IV. Powiązanie Programu z dokumentami strategicznymi, planistycznymi dotyczącymi rozwoju przestrzenno – społeczno - gospodarczego miejscowości i regionu.....	62
V. Wizja wyprowadzenia obszaru zdegradowanego ze stanu kryzysowego .....	70
1. Cel strategiczny oraz cele główne LPR.....	71
2. Zasięg przestrzenny obszarów zdegradowanych (wyznaczenie granic) i uzasadnienie z opisem komplementarności zadań w ramach poszczególnych obszarów.....	73
3. Czas i etapy realizacji LPR .....	77
VI. Planowane kluczowe przedsięwzięcia / projektu na obszarze rewitalizowanym .....	79
VII. Znaczenie zadań wymienionych w LPR dla rozwoju miejscowości i Gminy Baćkowice.....	86
1. Podokresy programowania: 2014 – 2020 i lata następne.....	88
2. Kryteria wyboru pilotażu i kolejność realizacji. ....	89
3. Oczekiwane wskaźniki osiągnięć (produkty i rezultaty).....	90
4. Źródła finansowania.....	93

VIII Wytyczne w zakresie mieszkalnictwa .....	100
IX Plan finansowy rewitalizacji na lata 2015-2022 .....	101
X. System wdrażania Lokalnego Programu Rewitalizacji.....	103
1. Wybór prawnej formy zarządzającego programem .....	103
2. Zasady współpracy pomiędzy sektorem publicznym, społecznym i gospodarczym .....	105
3. Wzór karty sprawozdawczej z wdrażania działań w ramach LPR.....	107
XI. Sposoby monitorowania, oceny i komunikacji społecznej. ....	108
1. System monitorowania i aktualizacji programu rewitalizacji. ....	108
2. Sposoby oceny programu rewitalizacji. ....	109
3. Sposoby inicjowania współpracy pomiędzy sektorem publicznym, prywatnym i organizacjami pozarządowymi.....	111
4. Promocja LPR .....	112
5. Konsultacje społeczne i współpraca partnerska w ramach programu rewitalizacji. ....	114
Podsumowanie .....	115
Spis map .....	117
Spis wykresów.....	117
Spis tabel .....	118

## Podstawowe pojęcia

**Rewitalizacja** (łac. *re+vita* – dosłownie: przywrócenie do życia, ożywienie) – to działanie skupione na ożywieniu zdegradowanych obszarów miast, np. przemysłowych, którego celem jest znalezienie dla nich nowego zastosowania i doprowadzenie do stanu, w którym obszary zmieniają swoją funkcję. Rewitalizacja to proces interwencji w obszar, w którym nastąpiła tak szczególna kumulacja problemów społecznych, gospodarczych, kulturowych infrastrukturalnych, że mieszkańcy nie są w stanie wydzwignąć się z nich wyłącznie o własnych siłach. Rewitalizację można opisać, jako odpowiedź na stan kryzysu danego obszaru. **Celem rewitalizacji jest przełamanie poczucia bezradności i aktywacja potencjału lokalnego.** Zgodnie z zapisami Narodowego Planu Rewitalizacji 2022, rewitalizację należy rozumieć, jako: *„wyprowadzanie ze stanu kryzysowego obszarów zdegradowanych poprzez przedsięwzięcia całościowe (integrujące interwencję na rzecz społeczności lokalnej, przestrzeni i lokalnej gospodarki), skoncentrowane terytorialnie i prowadzone we współpracy z lokalną społecznością, w sposób zaplanowany oraz zintegrowany przez określenie i realizację programów rewitalizacji”*<sup>1</sup>. Rewitalizacja zakłada optymalne wykorzystanie specyficznych uwarunkowań danego obszaru oraz wzmacnianie jego lokalnych potencjałów (w tym także kulturowych) i jest procesem wieloletnim, prowadzonym przez interesariuszy (m.in. przedsiębiorców, organizacje pozarządowe, właścicieli nieruchomości, organy władzy publicznej, etc.) tego procesu, w tym przede wszystkim we współpracy z lokalną społecznością. Działania służące wspieraniu procesów rewitalizacji prowadzone są w sposób spójny: wewnętrznie (poszczególne działania pomiędzy sobą) oraz zewnętrznie (z lokalnymi politykami sektorowymi, np. transportową, energetyczną, celami i kierunkami wynikającymi z dokumentów strategicznych i planistycznych).

**Lokalny Program Rewitalizacji (LPR)** to wieloletni, interdyscyplinarny, zintegrowany program operacyjny bazujący na współpracy różnych podmiotów podczas przygotowania, opracowania i realizacji. Określenie prawidłowych kierunków działań w LPR, stanowi podstawę do pozyskania środków z funduszy europejskich (w niniejszym dokumencie Lokalny Program Rewitalizacji często nazywany jest skrótowo Programem Rewitalizacji). Program rewitalizacji to opracowany i uchwalony przez samorząd lokalny wieloletni program

---

<sup>1</sup> Narodowy Plan Rewitalizacji 2022, Założenia, Ministerstwo Infrastruktury i Rozwoju, 2014, s. 4.

działań zmierzający do wyprowadzenia obszarów zdegradowanych ze stanu kryzysu oraz stworzenia warunków do ich dalszego rozwoju. Objęcie Programem Rewitalizacji danego obszaru stanowi podstawę wpierania go poprzez instrumenty/narzędzia dedykowane rewitalizacji (programy unijne i instrumenty krajowe)

### **Przestrzeń publiczna**

To przede wszystkim miejsce spotkań wszystkich i otwartej debaty na temat dobra wspólnego. Przestrzeń publiczna należy do obywateli, a nie do władzy. Naczelną wartością w tak rozumianej przestrzeni publicznej jest debata. Mieszkańcy zabierają głos w debacie o przestrzeni publicznej także poprzez własne codzienne życie w niej. Warto to obserwować i wspierać, a nie regulować i ograniczać

### **Aranżacja przestrzeni**

Naczelną wartością przestrzeni publicznej jest tzw. ład przestrzenny, czyli przemyślany porządek funkcji i form.

**Obszar zdegradowany** – obszar, na którym zidentyfikowano stan kryzysowy. Dotyczy to najczęściej obszarów miejskich, ale także wiejskich. Obszar zdegradowany może być podzielony na podobszary, w tym podobszary nieposiadające ze sobą wspólnych granic pod warunkiem stwierdzenia sytuacji kryzysowej na każdym z podobszarów.

**Obszar rewitalizacji** - obszar obejmujący całość lub część obszaru zdegradowanego, cechującego się szczególną koncentracją negatywnych zjawisk, na którym, z uwagi na istotne znaczenie dla rozwoju lokalnego, zamierza się prowadzić rewitalizację. Obszar rewitalizacji może być podzielony na podobszary, w tym podobszary nieposiadające ze sobą wspólnych granic, lecz nie może obejmować terenów większych niż **20% powierzchni gminy oraz zamieszkałych przez więcej niż 30% mieszkańców gminy**. W skład obszaru rewitalizacji mogą wejść obszary występowania problemów przestrzennych, takich jak tereny poprzemysłowe (w tym poportowe i powydobywcze), powojenne lub pokolejowe, wyłącznie w przypadku, gdy przewidziane dla nich działania są ściśle powiązane z celami rewitalizacji dla danego obszaru rewitalizacji<sup>2</sup>.

---

<sup>2</sup> Wytyczne w zakresie rewitalizacji w programach operacyjnych na lata 2014-2020 wersja z dnia 3 lipca 2015r.

## Wstęp

Przedmiotem niniejszej analizy jest opracowanie Lokalnego Programu Rewitalizacji dla miejscowości Baćkowice na lata 2015-2022. Dokument ten ma za zadanie ściśle określić obszar wsparcia w ramach rewitalizacji oraz wskazać działania rewitalizacyjne mających umożliwić realizację celu, jakim jest dążenie do zrównoważonego i trwałego rozwoju miejscowości Baćkowice. Dokument zawiera analizę społeczną, przestrzenną i gospodarczą mającą służyć wskazaniu obszaru miejscowości, w którym aktualnie kumulują się negatywne zjawiska społeczno-gospodarcze oraz urbanistyczne, niepożądane z punktu widzenia zrównoważonego rozwoju.

Lokalny Program Rewitalizacji miejscowości Baćkowice na lata 2015–2022 (LPR) ma charakter **zintegrowany, wieloaspektowy**. Stanowi spójny dokument strategiczny mający na celu wyprowadzenie ze stanu kryzysowego najbardziej zdegradowane obszary miejscowości poprzez przedsięwzięcia kompleksowe (uwzględniające aspekt **społeczny, gospodarczy, przestrzenny, środowiskowy i kulturowy**), skoncentrowane terytorialnie i prowadzone w sposób zaplanowany oraz zintegrowany. Działania rewitalizacyjne uwzględnione w LPR Baćkowice koncentrują się na rozwiązaniu kluczowych problemów, które według diagnozy najbardziej przyczyniają się do powstania i trwania kryzysu na obszarze rewitalizowanym. LPR ujmuje działania w sposób kompleksowy tak, aby nie pomijać kontekstu społecznego, ekonomicznego, środowiskowego związanego z tożsamością danego obszaru, a także jego społecznego i przestrzennego otoczenia.

W niniejszym Programie rewitalizację będziemy rozumieć, jako złożony długofalowy **proces przemian społecznych, ekonomicznych, kulturowych i przestrzennych**, w zaniedbanych, zdegradowanych częściach miejscowości Baćkowice **przyczyniający się do poprawy, jakości życia mieszkańców** (nie tylko miejscowości, ale także całej gminy), przywrócenia ładu przestrzennego, a także do ożywienia gospodarczego, kulturowego i odbudowy więzi społecznych na obszarze poddanym rewitalizacji. Proces ten ukierunkowany jest na rozwój lokalny poprzez wspieranie miejscowych inicjatyw z zakresu infrastruktury turystycznej, kulturalnej społecznej i technicznej, a także infrastruktury służącej rozwojowi gospodarczemu (przedsiębiorczości na obszarze rewitalizowanym). Aktywizacja tego obszaru wymaga czynnej współpracy partnerów lokalnych, zarówno władz publicznych (gminy, sołectwa), jak również organizacji pozarządowych, podmiotów

gospodarczych – Partnerów LPR, przy rozwiązywaniu problemów rozwojowych oraz dla pobudzenia potencjału przedsiębiorczości w obszarze rewitalizowanym.

Zadaniem rewitalizacji jest podniesienie standardu życia najuboższych mieszkańców poprzez poprawę warunków zamieszkania i infrastruktury, tzw. „prewencję” socjalną, uprzedzającą degradację osób i grup zagrożonych marginalizacją lub wykluczeniem, „naprawę” tj. włączenie osób i grup bezrobotnych w rynek pracy, a także zwiększenie oferty mieszkaniowej dla ludzi o równym stopniu zamożności, w tym dla osób niepełnosprawnych i w starszym wieku. Proces rewitalizacji przyczynia się do wzrostu świadomości lokalnej i regionalnej mieszkańców, co jest szczególnie ważne w kontekście integracji europejskiej. Dlatego zaangażowanie społeczności lokalnej ma szansę pozytywnie wpłynąć na wzrost aktywności obywatelskiej, zaangażowanie mieszkańców w życie społeczne, a także we współpracę z administracją publiczną i biznesem.

Podsumowując powyższe informacje rewitalizacja miejscowości Baćkowice koncentruje się głównie na poniższych obszarach:

- **rozwój gospodarczy** – tworzenie nowych miejsc pracy oraz warunkowanie powstawania nowych podmiotów gospodarczych, rozpowszechnianie i ułatwianie aktywności gospodarczej (np. uatrakcyjnienie oferty inwestycyjnej),
- **rozwój społeczny** – działania koncentrujące się na zapobieganiu patologiom i wykluczeniu społecznemu (przestępczości, marginalizacji, bezrobociu) oraz mające na celu wzrost poziomu integracji mieszkańców Baćkowic,
- **rozwój kulturalny**- wsparcie infrastruktury i poprawa funkcjonowania podmiotów prowadzących działalność kulturalną, szkół, bibliotek, domów wiejskich oraz domów kultury.
- **rozwój infrastrukturalno - przestrzenny** – remont obiektów użyteczności publicznej, kompleksowe zagospodarowanie przestrzeni publicznej, budowa elementów małej infrastruktury rekreacyjnej, budowa miejsc stanowiących miejsce rozrywki i integracji dla mieszkańców.



Niniejszy Program opracowany został zgodnie z zasadami zawartymi w rozdziale 1.5.4 Umowy Partnerstwa<sup>3</sup>, zatwierdzonej decyzją Komisji Europejskiej w dniu 23 maja 2014 roku oraz z uwzględnieniem przepisów Rozporządzenia Parlamentu Europejskiego i Rady (UE) nr 1303/2013 z dnia 17.12.2013 roku<sup>4</sup> w zakresie zapisów dotyczących rewitalizacji.

Przy tworzeniu niniejszego dokumentu dużym zaangażowaniem wykazał się Urząd Gminy na czele z Wójtem Gminy oraz Rada Gminy. Finalnym rezultatem jest wielostronicowe opracowanie.

---

<sup>3</sup> Umowa Partnerstwa, Programowanie perspektywy finansowe 2014–2020, Ministerstwo Infrastruktury i Rozwoju, 23.05.2014.

<sup>4</sup> Rozporządzenie Parlamentu Europejskiego i Rady (UE) Nr 1303/2013 z dnia 17 grudnia 2013 r. ustanawiającego wspólne przepisy dotyczące Europejskiego Funduszu Rozwoju Regionalnego, Europejskiego Funduszu Społecznego, Funduszu Spójności, Europejskiego Funduszu Rolnego na rzecz Rozwoju Obszarów Wiejskich oraz Europejskiego Funduszu Morskiego i Rybackiego oraz ustanawiającego przepisy ogólne dotyczące Europejskiego Funduszu Rozwoju Regionalnego, Europejskiego Funduszu Społecznego, Funduszu Spójności i Europejskiego Funduszu Morskiego i Rybackiego oraz uchylającego rozporządzenie Rady (WE) nr 1083/2006 (Dz. Urz. UE L 347/320 z 20.12.2013).

## I. Struktura Lokalnego Programu Rewitalizacji

Lokalny Program Rewitalizacji dla miejscowości Baćkowice na lata 2015 – 2022 podzielony został na następujące części:

- **część diagnostyczną** (opis stanu istniejącego na obszarze planowanym do rewitalizacji, obejmuje aspekty społeczne, ekonomiczne, infrastrukturalne, środowiskowe, zawierające skwantyfikowane dane wraz z elementami ich analizy oraz identyfikację problemów, występujących na obszarze, wymagającym rewitalizacji, umieszczono w niej również analizę SWOT),
- **opis celów**, które zostaną osiągnięte w wyniku zrealizowania LPR, w kontekście urbanistycznym, infrastrukturalnym, społecznym, środowiskowym oraz ekonomicznym. Warto zaznaczyć, iż monitorowaniu właściwej realizacji celów służą skwantyfikowane wskaźniki /opisane w dalszej części opracowania/. LPR ma jasno wyznaczone ramy czasowe oraz uwzględnia:
  - poszczególne etapy prowadzenia działań rewitalizacyjnych,
  - wyraźne wyznaczenie obszaru rewitalizowanego,
  - przyszłe funkcje obszaru rewitalizowanego.
- **opis przedsięwzięć**, które zostaną podjęte w celu realizacji LPR. Uwzględniono nie tylko inwestycje i inicjatywy planowane przez JST, ale również przez inne podmioty, w tym również prywatne – partnerów projektu rewitalizacyjnego. Istotną częścią opisu przedsięwzięć jest plan finansowy tychże przedsięwzięć wraz ze wskazaniem ich źródeł finansowania /budżet gminy, środki prywatne, programy pomocowe UE, itp./.
- **informacje na temat:**
  - instytucji koordynującej prowadzenie działań rewitalizacyjnych oraz zasad włączania partnerów publicznych i prywatnych w projekty rewitalizacyjne,
  - metod i harmonogramu monitorowania realizacji LPR, jak również procedur aktualizacji dokumentu.

Podstawowym narzędziem służącym realizacji przyjętych działań w ramach Lokalnego Programu Rewitalizacji Miejscowości Baćkowice są środki z Funduszy UE rozdysponowywane w ramach różnych programów pomocowych. Najważniejszym funduszem pomocowym jest Europejski Fundusz Rozwoju Regionalnego, w jego ramach: Regionalny Program Operacyjny Województwa Świętokrzyskiego.

Lokalny Program rewitalizacji dla miejscowości Baćkowice na lata 2015-2022 jest zgodny z Wytycznymi w zakresie rewitalizacji w programach operacyjnych na lata 2014-2020 /wersja z dn. 3 lipca 2015/ posiada następujące cechy:

### **1. Kompleksowość programu rewitalizacji**

- Lokalny Program Rewitalizacji dla miejscowości Baćkowice na lata 2015-2022 ujmuje działania w sposób kompleksowy (z uwzględnieniem projektów rewitalizacyjnych współfinansowanych ze środków EFRR, EFS, FS oraz innych publicznych lub prywatnych) tak, aby nie pomijać aspektu społecznego, gospodarczego, przestrzenno-funkcjonalnego, technicznego lub środowiskowego związanego zarówno z danym obszarem, jak i jego otoczeniem.
- LPR złożony jest z wielu różnorodnych projektów (kluczowych i uzupełniających, przestrzennych i społecznych). Projekty są ze sobą wzajemnie powiązane oraz pozostają w synergii.

### **2. Koncentracja programu rewitalizacji**

- LPR dla miejscowości Baćkowice dotyczy terenów o istotnym znaczeniu dla rozwoju całej gminy. Działania ujęte w LPR obejmują zasięgiem całość obszaru zdegradowanego i dotkniętego szczególną koncentracją problemów i negatywnych zjawisk kryzysowych. Projekty ujęte w LPR dla miejscowości Baćkowice realizowane będą na obszarach zdegradowanych.

### **3. Komplementarność projektów rewitalizacyjnych/przedsięwzięć rewitalizacyjnych<sup>5</sup>**

Wszystkie działania zaplanowane w ramach procesu rewitalizacji są ze sobą powiązane.

#### **3.1 Komplementarność przestrzenna**

- Działania w ramach LPR będą realizowane w taki sposób, aby nie powstał efekt segregacji społecznej wśród mieszkańców i wykluczenie. Tworzenie i realizacja zadań w

---

<sup>5</sup> Na przedsięwzięcie rewitalizacyjne składa się projekt lub grupa projektów i innych działań, w szczególności o charakterze społecznym, gospodarczym, urbanistycznym, budowlanym, środowiskowym, konserwatorskim, edukacyjnym, naukowym, zdrowotnym lub kulturalnym, zawartym lub wynikającym z programu rewitalizacji oraz logicznie powiązanych z treścią i celami programu rewitalizacji.

LPR dla miejscowości Baćkowice będzie oddziaływała na cały obszar, który jest dotknięty kryzysem

### **3.2 Komplementarność problemowa**

- Projekty/przedsięwzięcia, jakie zostaną zrealizowane w ramach procesu rewitalizacji, dopełniają się tematycznie, sprawiając, że program rewitalizacji oddziałuje na obszar zdegradowany we wszystkich niezbędnych aspektach (społecznym, gospodarczym, przestrzenno funkcjonalnym, technicznym i środowiskowym).

### **3.3 Komplementarność proceduralno-instytucjonalna**

- System zarządzania LPR dla miejscowości Baćkowice pozwala na efektywne współdziałanie na jego rzecz różnych instytucji oraz wzajemne uzupełnianie się i spójność procedur.

### **3.4 Komplementarność międzyokresowa**

- LPR zapewnia ciągłości programową (polegająca na kontynuacji lub rozwijaniu wsparcia z polityki spójności 2007-2013).

### **3.5 Komplementarność źródeł finansowania**

- Projekty rewitalizacyjne, będą realizowane z różnych źródeł ( EFRR, EFS i FS z wykluczeniem ryzyka podwójnego dofinansowania) jak również środków własnych gminy.

## **4. Realizacja zasady partnerstwa i partycypacja**

- Lokalny Program Rewitalizacji dla miejscowości Baćkowice na lata 2015-2022 wypracowywany został przez samorząd gminny i poddawany dyskusji w oparciu o diagnozę lokalnych problemów: społecznych, gospodarczych i przestrzenno-funkcjonalnych, technicznych i środowiskowych. Prace nad przygotowaniem programu, (jak również w późniejszym okresie wdrażanie (realizacja) programu) oparte są/będą na współpracy ze wszystkimi grupami interesariuszy, w tym szczególnie ze społecznością obszarów rewitalizacji, innymi ich użytkownikami, przedsiębiorcami i organizacjami pozarządowymi. W ramach procesu tworzenia programu powołano Komitet rewitalizacyjny oraz organizowano obszerne konsultacje społeczna.

Lokalny Program rewitalizacji dla miejscowości Baćkowice zawiera:

1. Opis powiązań programu z dokumentami strategicznymi i planistycznymi gminy (rozdział IV);
2. Diagnozę czynników i zjawisk kryzysowych oraz skalę i charakter potrzeb rewitalizacyjnych (rozdział III);
3. Zasięgi przestrzenne obszaru/obszarów zdegradowanych (rozdział V podrozdział 2);
4. Wizję wyprowadzenia obszaru zdegradowanego ze stanu kryzysowego (planowany efekt rewitalizacji) rozdział V podrozdziały 1,3;
5. Identyfikację potrzeb rewitalizacyjnych (rozdział III podrozdziały 1.7; 2.4, 3.7);
6. Wykaz dopełniających się wzajemnie najważniejszych przedsięwzięć i głównych projektów rewitalizacyjnych dotyczących obszaru zdegradowanego, które będą realizowane w ramach danego programu rewitalizacji wraz z ich opisem zawierającym: nazwę przedsięwzięcia i podmioty go realizujące, prognozowane rezultaty, syntetyczny opis planowanych do podjęcia zadań i działań, lokalizację (miejsce przeprowadzenia danego projektu), szacowaną wartość projektu/ przedsięwzięcia rewitalizacyjnego, sposób oceny (zmierzenia) efektów realizacji przedsięwzięć/projektów w odniesieniu do przyjętych celów programu; w przypadku prywatnych przedsięwzięć/projektów rewitalizacyjnych dopuszczalne jest ograniczenie zakresu informacyjnego do tego, które będą dostępne na etapie przyjmowania programu (rozdział VI, VII podrozdział 3);
7. Ogólny (zbiorczy) opis innych, uzupełniających rodzajów przedsięwzięć rewitalizacyjnych (rozdział VI);
8. Mechanizmy zapewnienia komplementarności między poszczególnymi projektami rewitalizacyjnymi oraz pomiędzy działaniami różnych podmiotów i funduszy na obszarze objętym programem rewitalizacji (V)
9. Indykatywne ramy finansowe w odniesieniu do przedsięwzięć, z indykatywnymi wielkościami środków finansowych z różnych źródeł (także spoza funduszy polityki spójności na lata 2014-2020 – publiczne i prywatne środki krajowe w celu realizacji zasady dodatkowości środków UE) (rozdział VII podrozdział 4, IX);
10. Mechanizmy włączenia mieszkańców, przedsiębiorców i innych podmiotów i grup aktywnych na terenie gminy w proces rewitalizacji (rozdział XI podrozdział 3,5);
11. System realizacji (wdrażania) programu rewitalizacji (rozdział X);
12. System monitoringu skuteczności działań i system wprowadzania modyfikacji w reakcji na zmiany w otoczeniu programu (rozdział XI).

## II. Metodologia opracowania

Na etapie tworzenia Programu przyjęto podstawowe zasady, które będą także stosowane na etapie realizacji. Należą do nich:

1. „programowania” – cele LPR są realizowane w ramach kompleksowego systemu programowania wieloletniego na szczeblu lokalnym i ponadlokalnym, co sprzyja komplementarności realizowanych przedsięwzięć. Przy tworzeniu LPR starano się wykazać zgodność i spójność Lokalnego Programu Rewitalizacji dokumentami strategicznymi.
2. „strategicznego zarządzania rozwojem obszaru rewitalizowanego” – LPR stanowi ważne narzędzie planowania strategicznego rozwoju miejscowości i całej gminy, gdyż wpływ obszaru rewitalizowanego na rozwój miejscowości i gminy jest kluczowy
3. „partnerstwa” - LPR jest dokumentem uwzględniającym szeroką współpracę i dialog pomiędzy podmiotami społecznymi – organizacjami pozarządowymi i przedsiębiorstwami - Partnerami LPR), którzy uczestniczyli w jego tworzeniu i na każdym etapie mogli wносить uwagi/sugestie;
4. „koncentracji” – polega na koncentrowaniu zasobów na ograniczonej liczbie wybranych obszarów (ekonomiczny, społeczny, kulturowy) ważnych dla trwałego długofalowego rozwoju obszaru rewitalizowanego;
5. „kompleksowości i koordynacji” – LPR nie jest wyłącznie dokumentem władz gminnych realizujących zadania własne - jest narzędziem koordynacji celów i działań prorozwojowych na rzecz rozwoju obszaru rewitalizowanego przez Partnerów LPR (samorząd gminy Baćkowice, Radę Gminy, przedsiębiorców, organizacji pozarządowych) oraz koordynacji z działaniami na szczeblu gminnym;
6. „oceny” – LPR będzie podlegał ocenie (odnośnie założeń, sytuacji w miejscowości, dobór celów i priorytetów, wykorzystanie środków, spełnienie założeń i uzyskanie przewidywanych rezultatów); projekty zakładane do realizacji w LPR podlegają także ocenie efektywności ekonomicznej.

Cały przebieg procesu tworzenia Lokalnego Programu Rewitalizacji dla miejscowości Baćkowice charakteryzował się szerokim udziałem społeczności lokalnej. Tak przyjęta metodologia prac przyniosła LPR niewątpliwe korzyści. Codzienni uczestnicy życia społecznego miejscowości wiedzą, bowiem najlepiej, jakie problemy ich dotyczą

i co zrobić, by w ich „małej ojczyźnie” żyło się lepiej. Szerokie konsultacje społeczne, które zastosowano podczas procesu powstawania LPR miały na celu kilka rzeczy. Na początku mieszkańcy, władze gminy i miejscowości zostali zapoznani z ogólną problematyką rewitalizacji, kwalifikowalnością kosztów, źródłami finansowania zadań inwestycyjnych. Następnie określono główne problemy miejscowości Baćkowice oraz wspólnie wypracowano pomysły ich rozwiązania.

Proces tworzenia Lokalnego Programu Rewitalizacji dla miejscowości Baćkowice przebiegał wg następujących ram:

1. Spotkanie z władzami miejscowości i gminy
  - Omówienie problematyki i celów Lokalnego Programu Rewitalizacji, omówienie aktualnego stanu miejscowości, określenie ram czasowych, zadań i kosztów;
  - Wybranie osoby do kontaktu podczas tworzenia LPR.
2. Analiza zgromadzonych danych, prace nad tworzeniem Lokalnego Programu Rewitalizacji.
3. Prace nad Lokalnym Programem Rewitalizacji.
4. Prezentacja Lokalnego Programu Rewitalizacji na Sesji Rady Gminy.
  - Podjęcie uchwały przez Radę

Taki sposób tworzenia LPR daje wysokie prawdopodobieństwo, że rozwiązania, które zostały w nim zapisane są właściwe i wydatnie przyczynią się do rozwoju nie tylko obszaru rewitalizowanego, ale terenu całej miejscowości i gminy.

### III. Diagnoza czynników i zjawisk kryzysowych oraz skala i charakter potrzeb rewitalizacyjnych

Baćkowice, zwane niegdyś Boczkowyczami od średniowiecza, aż do końca XVIII w. były własnością biskupów wrocławskich.

Za czasów Długosza w XV wieku wzniesiony był tutaj drewniany kościół parafialny p.w. św. Mikołaja, który przetrwał jedynie do końca XVI w. W 1599 r. wybudowano nowy kościół drewniany, który z kolei przetrwał do połowy XIX w. W latach 1866-1868 wybudowano kościół murowany w stylu nadwiślańskiego gotyku.

Po trzecim rozbiore Polski, do roku 1809 ziemie te znalazły się pod zaborem Austrii. Po Kongresie Wiedeńskim w 1815 r. trafiły do utworzonego Królestwa Polskiego pod berłem Cara, które z czasem włączony został w skład cesarstwa jako kraj przywiślański.

Usytuowanie Baćkowic u podnóża Gór Świętokrzyskich sprawia, że często nawiedzane były one przez walczące ze sobą armie, co przez wieki przynosiło negatywne skutki dla miejscowości. Tu walczyli książęta mazowieccy z małopolskimi w walce o władzę nad Polską. Tędy przechodziły często wojska licznych rokoszy szlacheckich, a okresie insurekcji kościuszkowskiej (1794) przez Baćkowice przynależne do ziem opatowskich przemaszerowały wojska polskie pod dowództwem gen. Grochowskiego.

Tu chlubne karty historii zapisywali powstańcy styczniowi. Tu ogromnych zniszczeń dokonały działania wojenne I i II Wojny światowej.



Zdjęcie nr 1: Centrum Baćkowic. Zdjęcie wykonał W. Frejlich.



## 1. Przestrzeń i środowisko

### 1.1 Zagospodarowanie przestrzenne

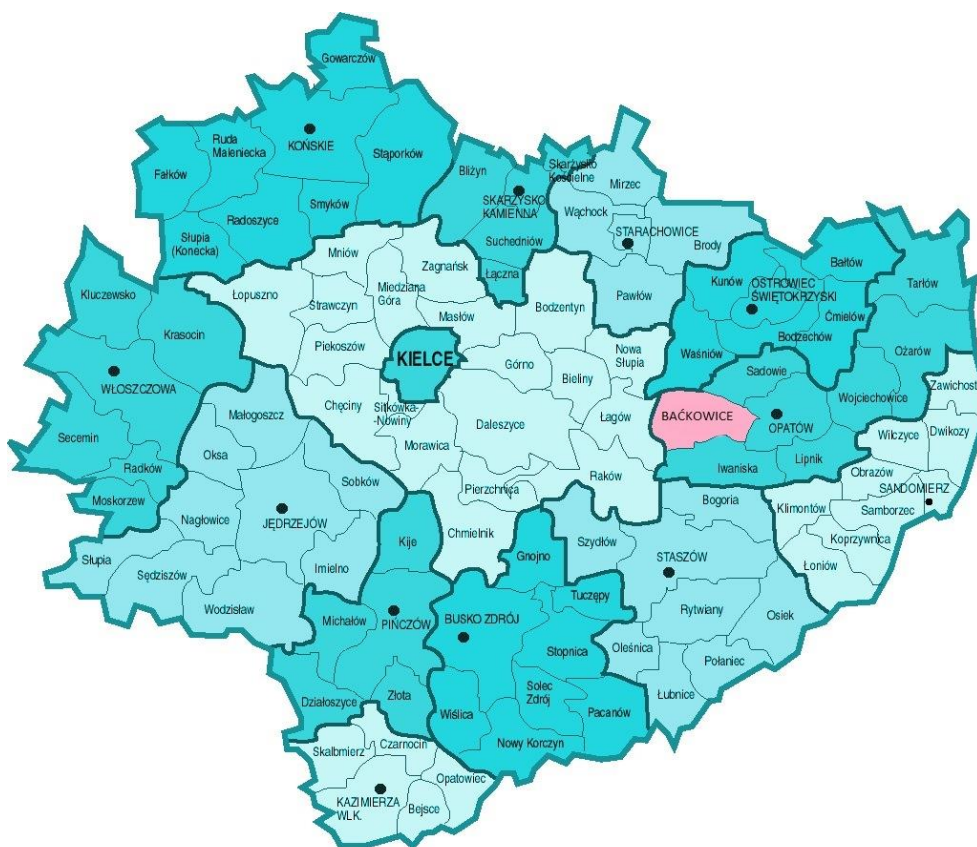
Gmina Baćkowice położona jest w środkowo - wschodniej części województwa świętokrzyskiego. Razem z siedmioma innymi gminami tworzy powiat opatowski. Terytorium gminy przecina ruchliwa trasa samochodowa Kielce - Sandomierz. Gmina Baćkowice sąsiaduje z 5 gminami: od wschodu z Gminą Opatów, od zachodu z Gminą Łągów. Natomiast południowe krańce stykają się z Gminą Iwaniska zaś północne z Gminą Waśniów i Gminą Sadowie. Powierzchnia gminy to **9 625 hektarów**. Centrum gminy stanowi **miejsowość Baćkowice** gdzie zlokalizowane są najważniejsze instytucje (Urząd Gminy, Posterunek Policji, Ośrodek Zdrowia). Miejscowość Baćkowice pełni również rolę integrującą społeczność lokalną. Sołectwo Baćkowice zajmuje powierzchnię **503,67 ha**. Poniżej przedstawiamy Gminę i miejscowość Baćkowice na tle kraju województwa i powiatu.

Mapa 1: Miejscowość Baćkowice na tle kraju



Źródło: <https://pl.wikipedia.org/wiki/Polska>

Mapa 2: Powiat opatowski na tle Województwa Świętokrzyskiego



Źródło: <http://www.kwiatek.krakow.pl/skalbmierz/mapa2.htm>

Mapa 3: Gmina Baćkowice na tle powiatu opatowskiego



Źródło: [http://pl.wikipedia.org/wiki/Powiat\\_opatowski#/media/File:Pow\\_opat\\_2.svg](http://pl.wikipedia.org/wiki/Powiat_opatowski#/media/File:Pow_opat_2.svg)

## 1.2 Granice stref ochrony konserwatorskiej

Według Rejestru zabytków nieruchomych województwa świętokrzyskiego (stan z dnia 31.12.2014 r.)<sup>6</sup> w miejscowości Baćkowice znajdują się dwa zabytki:

1. Zespół kościoła parafialnego, WUOZ.5140.1.3.2011 z 29.04.2011 A.843/1-3
  - kościół parafialny
  - kaplica pogrzebowa
  - teren przykościelny w granicach ogrodzenia
2. Cmentarz par., nr rej.: 339 (t.) z 13.06.1988 A.505

Kościół parafialny pod wezwaniem św. Mikołaja, w Baćkowicach pochodzi z lat **1866 - 1868**. Świątynia została wzniesiona na miejscu pierwotnej, drewnianej, istniejącej jeszcze w czasach Długosza (około 1470 roku), a następnie nowszej, też drewnianej z 1599 roku. Wnętrze, restaurowane u progu **XX wieku** mieści neogotycki ołtarz główny z **XV - wieczną figurą Matki Boskiej z Dzieciątkiem** oraz barokowy krucyfiks, przypuszczalnie z końca XVII wieku. Uwagę zwraca marmurowe epitafium syna i córki Kunowskiego zmarłych w 1614 roku<sup>7</sup>.



Zdjęcie 1: Kościół parafialny w Baćkowicach fot. GRACZKOWSKI DOTACJE Sp. z o.o.

<sup>6</sup> Rejestr zabytków nieruchomych województwa świętokrzyskiego - <http://zabkielce.prot.pl>

<sup>7</sup> <http://zspbackowice.vot.pl/1/index.php/backowice>

Na terenie gminy znajdują się kilka zabytków, które bez wątpienia warto zobaczyć.

### **Góloszyce**

1. Cmentarz wojenny z I wojny światowej, nr rej.: 342 (t.) z 13.06.1988 A.506
2. Zespół parkowo - pałacowy, nr rej.: 246 (t.) z 25.10.1991 w tym park, nr rej.: 606 z 12.12.1957 A.508

### **Modliborzyce**

1. Kościół par. pw. św. Benedykta, nr rej.: 468 z 12.03.1957 oraz 462 z 15.04.1967 i 135 (t.) z 28.07.1982 A.508
2. Cmentarz par., nr rej.: 338 (t.) z 13.06.1988 A.509



Zdjęcie 2. Kościół par. pw. św. Benedykta fot. GRACZKOWSKI DOTACJE Sp. z o.o.

### **Piórków**

1. Prezbiterium kościoła parafialnego pw. św. Stanisława bpa (dawna kaplica), nr rej.: 233 z 02.10.1956, nr rej.: 464 z 15.04.1967, nr rej.:159 (t.) z 16.06.1977 A.510

### 1.3 Uwarunkowania ochrony środowiska

Zgodnie z art. 6 ustawy z dnia 16 kwietnia 2004r. o ochronie przyrody formami ochrony przyrody w Polsce są: parki narodowe, rezerwaty przyrody, parki krajobrazowe, obszary Natura 2000, pomniki przyrody, stanowiska dokumentacyjne, użytki ekologiczne, zespoły przyrodniczo-krajobrazowe oraz ochrona gatunkowa roślin, zwierząt, grzybów.

Głównym obszarem objętym ochroną jest północna część gminy, która wchodzi w skład **Jeleniewskiego Parku Krajobrazowego**. Park ten utworzony został dla ochrony walorów przyrodniczo-krajobrazowych oraz dla zachowania wartości naukowo-dydaktycznych przyrody nieożywionej. Krajobraz parku kształtują lasy, w którym występują cztery typy siedliskowe z dominacją lasu górskiego i lasu górskiego mieszanego ze zbiorowiskami jodłowo-bukowymi.

Największą osobliwością przyrodniczą Parku są jednak **rumowiska piaskowców kwarcytowych zwane gołoborzami**. Chronione są one w trzech rezerwach przyrody o ochronie częściowej, tj: rezerwaty „**Szczytnik**”, „**Małe Gołoborze**” i „**Wąwóz w skale**”. Zgodnie z koncepcją krajowej sieci ekologicznej ECONET-PL, północna część Gminy Baćkowice, która wchodzi w skład Jeleniewskiego Parku Krajobrazowego została uznana za fragment **węzła ekologicznego o randze międzynarodowej**. Rodzi to konieczność respektowania zastrzonych rygorów ochrony środowiska w obszarze obejmowanym przez Jeleniewski Park Krajobrazowy i jego strefę ochronną. Park zajmuje łączną powierzchnię **4 218,2 ha** w tym na terenie Gminy Baćkowice **1 042,7 ha**. Jego otulina zajmuje powierzchnie **10 638 ha** w tym na terenie Gminy Baćkowice **2 576 ha**. W skład obszaru ochrony i zachowania istniejących form wchodzi teren pięciu sołectw: **Piórków Kolonia, Piórków Wieś, Nieskurzów Stary, Olszownica i Gołoszyce**. Jeleniewski Park Krajobrazowy i jego otulina oprócz wysokich walorów przyrodniczo-krajobrazowych, prawnie chronionych jest także obszarem źródłiskowym, skąd bierze początek rzeka m.in. Koprzywianka. Zachodnia i południowo-zachodnia część gminy Baćkowice należy również do **Jeleniewsko-Staszowskiego Obszaru Chronionego Krajobrazu (J-SOCHK)**, który zajmują powierzchnię **31 254 ha**. W skład obszaru wchodzi część obszarów gmin: **Baćkowice (2 318 ha)**, Bogoria (8 811 ha), Iwaniska (5 351 ha), Klimontów (3 252 ha), Łoniów (1054 ha), Rytwiany (3 167 ha) Staszów (7 539 ha), Osiek (33ha). Na południu gminy znajduje się również **Jeleniewski Obszar Chronionego Krajobrazu**, który zajmuje powierzchnie **10 638 ha** i obejmuje

część obszarów gmin: **Baćkowice (2 567 ha)**, Łagów (1 435 ha), Nowa Słupia (1 374 ha), Sadowie (1 501 ha) i Waśniów (3752 ha).

### **Jeleniewsko- Staszowskiego Obszaru Chronionego Krajobrazu**

Jeleniewsko-Staszowski Obszar Chronionego Krajobrazu położony jest pomiędzy dolinami Koprzywianki i Czarnej. Obejmuje wschodni kraniec Gór Świętokrzyskich, Pogórza Szydłowskiego i Niecki Połanieckiej. Jest to obszar o bardzo urozmaiconej rzeźbie i silnie zalesiony. Wśród lasów dominują tu bory sosnowe, bory mieszane, bory trzcinnikowe, łągi subkontynentalne oraz bory mieszane świeże przechodzące w grąd wysoki i świetlistą dąbrowę. Ponadto występują bory i lasy wilgotne – olsy. Wśród roślinności leśnej zdecydowanie przeważa sosna, a uzupełnieniem są dęby, brzozy, jodły, modrzew, olcha, buk. W wilgotnych dolinach rzek, cieków i oczek wodnych występują bogate florystyczne zespoły roślinności szuwarowo-bagiennej, łąkowo bagiennej i bagienno- torfowiskowej z szeregiem rzadkich i chronionych gatunków roślin i ptaków. Ponadto występują na tych terenach zbiorowiska murawowe i krzewiaste w miejscach nie przydatnych do uprawy: na ścianach wąwozów lessowych, na stromiznach zboczy oraz na bardzo płytkich glebach. Charakterystyczną roślinnością dla tego obszaru są ciepłolubne zbiorowiska kserotermiczne pochodzenia południowouropejskiego z szeregiem rzadkich i chronionych gatunków roślin<sup>8</sup>.

### **Jeleniewski Obszar Chronionego Krajobrazu**

Obszar Chronionego Krajobrazu stanowiący otulinę Jeleniewskiego Parku Krajobrazowego obejmuje gł. tereny użytkowane rolniczo i obszary zurbanizowane.. Otulina to obszar charakteryzujący się ogromnymi walorami przyrodniczo krajobrazowymi. Ustanowiono tu piękny krajobrazowo a jednocześnie posiadający wyjątkowa wartość naukową i dydaktyczną (ze względu na przyrodę nieożywioną) rezerwat geologiczny "Wąwóz w Skalach" - występujące tu naturalne murawy i zarośla kserotermiczne porastają zbocza wąwozów z wychodniami skał dewońskich. Podobne zespoły roślinności kserotermicznej występują na obszarach krasowych w okolicach Łagowa i Piotrowa. Na obszarze otuliny spotkać można także pojedyncze obiekty przyrodnicze chronione w formie pomników przyrody. Spośród

---

<sup>8</sup> <http://www.staszow.radom.lasy.gov.pl/obszary-chronionego-krajobrazu#.VUiqdJMuckg>

czterech zarejestrowanych na tym obszarze trzy to pomniki przyrody żywej (dęby, topole białe), zachowane na terenie dawnych parków podworskich w Grzegorzowicach i Czajęcicach, a czwarty to obiekt przyrody nieożywionej. Obszar otuliny to teren, na którym znajduje się także wiele obiektów świadczących o bogactwie dziedzictwa kulturowego. Najcenniejszym zabytkiem architektury sakralnej jest XIV wieczny kościół w Grzegorzowicach<sup>9</sup>.

Do najcenniejszych walorów przyrodniczych na terenie gminy niewątpliwie należą pomniki przyrody, które zostały wymienione w tabeli nr 1.

**Tabela 1: Pomniki przyrody na terenie Gminy Baćkowice**

L.p.	Forma ochrony	Nazwa	Data utworzenia
1	pomnik przyrody	Aleja lipowa złożona z 79 szt. lip drobnolistnych (nr rej.720)	1999-12-30
2	pomnik przyrody	Buk pospolity (nr rej.527)	1988-12-30
3	pomnik przyrody	Jesion wyniosły (nr rej.524)	1988-12-30
4	pomnik przyrody	Jesion wyniosły (nr rej.525)	1988-12-30
5	pomnik przyrody	Lipa drobnolistna (nr rej.644)	1997-03-04
6	pomnik przyrody	Lipa drobnolistna (nr rej.645)	1997-03-04
7	pomnik przyrody	Topola biała (nr rej. 526)	1988-12-30

Źródło: <http://kielce.rdos.gov.pl/formy-ochrony-przyrody>

### **Specjalny Obszar Ochrony Siedlisk Natura 2000 Ostoja Jeleniowska**

Na terenie gminy Baćkowice znajduje się Specjalny Obszar Ochrony Siedlisk Natura 2000 Ostoja Jeleniowska o kodzie PLH260028. Ostoja obejmuje obszar 3589,2 ha. Prawie trzy czwarte obszaru stanowią lasy liściaste, pozostałą część mieszane, w śladowej ilości siedliska rolnicze. Obszar obejmuje fragment drugiego, co do wysokości pasma Gór Świętokrzyskich - pasma Jeleniowskiego, będącego przedłużeniem na wschód pasma Łysogórskiego. Ułożone jest ono równoleżnikowo, zbudowane z odpornych na wietrzenie skał kambryjskich, w całości pokryte lasami. W skład obszaru wchodzi wzniesienia: Góra Jeleniowska (535 m

<sup>9</sup> [http://ostrowiec.travel/pl/informator\\_turystyczny/co\\_zobaczyc/o,175,jeleniowski\\_obszar\\_chronionego\\_krajobrazu\\_jochk\\_otulina\\_jeleniowskiego\\_pk.html](http://ostrowiec.travel/pl/informator_turystyczny/co_zobaczyc/o,175,jeleniowski_obszar_chronionego_krajobrazu_jochk_otulina_jeleniowskiego_pk.html)

n.p.m), Szczytniak (553,7 m n.p.m), i Góra Wesołówka (468,6 m n.p.m). Wierzchowiny mają wyrównane powierzchnie z łagodnymi spadkami. Charakterystycznym elementem pasma są występujące na zboczach rumowiska piaskowców kwarcytowych tzw. gołoborza, największe z nich objęte są ochroną rezerwatową. Stoki porozcinane są licznymi dolinkami, w niektórych znajdują się źródła dające początek potokom. Podnóża pokrywa materiał zmyty ze stoków i warstwa lessu. Jeden z większych kompleksów leśnych zajmujących część Pasma Łysogórskiego w Górach Świętokrzyskich. Ostoja zdominowana jest przez lasy bukowo-jodłowe (żyźne i kwaśne buczyny, wyżynne bory jodłowe) rzadziej grądy i łągi, sporadycznie występują niewielkie płaty łąk ekstensywnie użytkowanych. Na terenie obszaru występują też dobrze wykształcone piargi i gołoborza krzemianowe. Celem ochrony tego obszaru jest zabezpieczenie naturalnego lasu o charakterze górskim na niżu z obecnością gatunków chronionych i górskich (w przypadku wprowadzenia właściwych sposobów ochrony ekosystemów leśnych jest wysoce prawdopodobne spontaniczne odtworzenie się swoistej dla lasów naturalnych zocenozy bezkręgowców, dzięki bezpośredniej bliskości Świętokrzyskiego Parku Narodowego i istnieniu potencjalnych dróg migracji fauny z jego obszaru)<sup>10</sup>.

Istniejące formy ochrony przyrody

Jeleniowski Park Krajobrazowy - rezerwat leśny

Góra Jeleniowska - rezerwat leśny

Szczytniak - rezerwat leśny

Małe Gołoborze - rezerwat leśny

Malinowy Stok - rezerwat leśny

Inwestycje realizowane w ramach rewitalizacji nie będą negatywnie oddziaływać na środowisko naturalne. Wręcz przeciwnie część z nich wpłynie pozytywnie m.in. na powietrze. Inwestycje przewidziane w LPR-e nie przebiegają przez Obszar Natura 2000. Zadania inwestycyjne zaliczają się do inwestycji celu publicznego, dlatego też w stosunku do nich nie będą miały zastosowania zakazy obowiązujące na terenie Obszaru Chronionego Krajobrazu. Charakterystyczną cechą planowanych działań inwestycyjnych jest ograniczony terytorialnie zasięg. Na etapie planowania prac inwestycyjnych, Inwestor zobowiązany jest do wyboru koncepcji realizacji inwestycji, która zapewni będzie zapobieganie i minimalizację negatywnych oddziaływań na środowisko, w tym na zdrowie i życie ludzi. Spełnienie

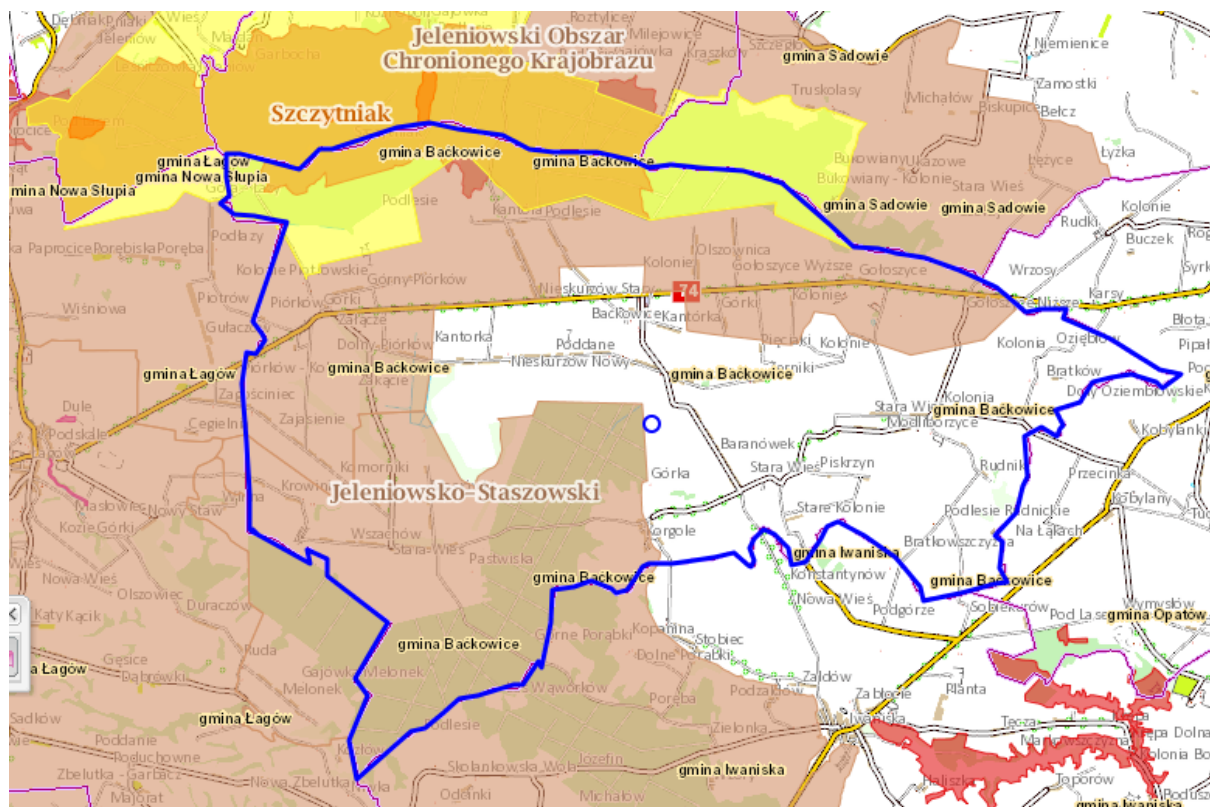
---

<sup>10</sup> Za: <http://obszary.natura2000.org.pl/index.php?s=obszar&id=1012>



powyższych warunków konieczne jest również na etapie realizacji inwestycji jak i eksploatacji.

Mapa 4: Obszary chronione na terenie Gminy Baćkowice



Źródło: <http://geoserwis.gdos.gov.pl/mapy/>

**Legenda:**

- Rezerwaty
- Parki Krajobrazowe
- Parki Narodowe
- Obszar Chronionego Krajobrazu
- Zespoły Przyrodniczo Krajobrazowe
- Natura 2000 – obszary ptasie
- Natura 2000 Obszary siedliskowe

#### 1.4 Infrastruktura techniczna i mieszkalnictwo

Wśród zasobów technicznych każdego samorządu wymienić można m.in. infrastrukturę drogową, wodociągową, sanitarną, gazową, zaopatrzenia w ciepło czy energię elektryczną.

##### Infrastruktura wodociągowa

Gmina Baćkowice jest w 100% zwodociągowana. Poniższa tabela prezentuje podstawowe wskaźniki odnośnie wodociągów na terenie gminy i miejscowości.

Tabela 2: Wskaźniki zwodociągowania w gminie i miejscowości Baćkowice

L.p.	Wyszczególnienie	Jednostka miary	Stan na dzień 30.09.2014
1.	Wskaźnik zwodociągowania gminy	%	100
2.	Długość sieci wodociągowej rozdzielczej	km	106

*Źródło: Urząd Gminy Baćkowice, maj 2015r*

Tabela 3. Ujęcia wody pitnej i stacje uzdatniania wody

L.p.	Ujęcia wody pitnej			Stacje uzdatniania wody		Powierzchnia strefy ochronnej
	Nazwa ujęcia / lokalizacja	Rodzaj: wody podziemne lub wody powierzchniow	Wydajność m <sup>3</sup> /dobę	Nazwa / lokalizacja	Wydajność m <sup>3</sup> /dobę	
1.	Ujęcie wody Baćkowice	podziemne	370	-	-	Bezpośrednia w obszarze działki, na której zlokalizowano ujęcie.
2.	Ujęcie wody Modliborzyce	podziemne	224	-	-	Bezpośrednia w obszarze działki, na której zlokalizowano ujęcie.
3.	Ujęcie wody Piórków	podziemne	128	-	-	Bezpośrednia w obszarze działki, na której zlokalizowano ujęcie.

*Źródło: Urząd Gminy Baćkowice, marzec 2014*

### Kanalizacja sanitarna

Gmina Baćkowice jest w 44% skanalizowana. Kanalizację posiadają miejscowości: Piórków Dolny, Nieskurzów Nowy, **Baćkowice**, Nieskurzów Stary, Olszownica, Baranówek oraz częściowo Żerniki i Piskrzyn,. Poniższa tabela przedstawia dane na temat skanalizowania gminy Baćkowice.

Tabela 4. Kanalizacja sanitarna na terenie Gminy i miejscowości Baćkowice

Lp.	Wyszczególnienie	Jednostka miary	Stan na dzień 23.02.2015
1.	Wskaźnik skanalizowania gminy	%	44
2.	Długość sieci kanalizacji sanitarnej	km	32

*Źródło: Urząd Gminy Baćkowice, luty 2015r.*

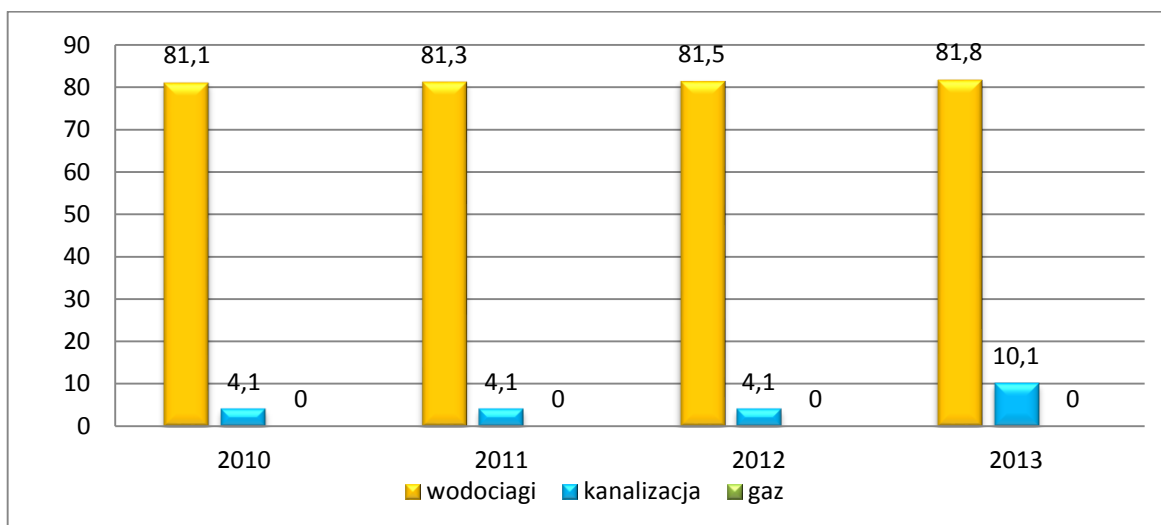
Gmina Baćkowice posiada jedną oczyszczalnię ścieków, której charakterystykę zawarto w tabeli nr 6. Większość gospodarstw domowych w Gminie posiada wewnętrzną instalację kanalizacyjną odprowadzającą ścieki do zbiorników (tzw. szamba). Pojedyncze gospodarstwa korzystają również z przydomowych oczyszczalni ścieków. W 2011 roku Gmina Baćkowice oddała do użytku 232 przydomowe oczyszczalnie ścieków w roku 2013 – 118 szt.

Tabela 5: Oczyszczalnie ścieków komunalnych

Miejscowość	Typ oczyszczalni	Przepustowość m <sup>3</sup> /dobę	Obsługiwany rejon	W jakiej ilości można dociążyć oczyszczalnię m <sup>3</sup> /dobę
Piskrzyn	mech. - biologiczna	370	Gmina Baćkowice	300

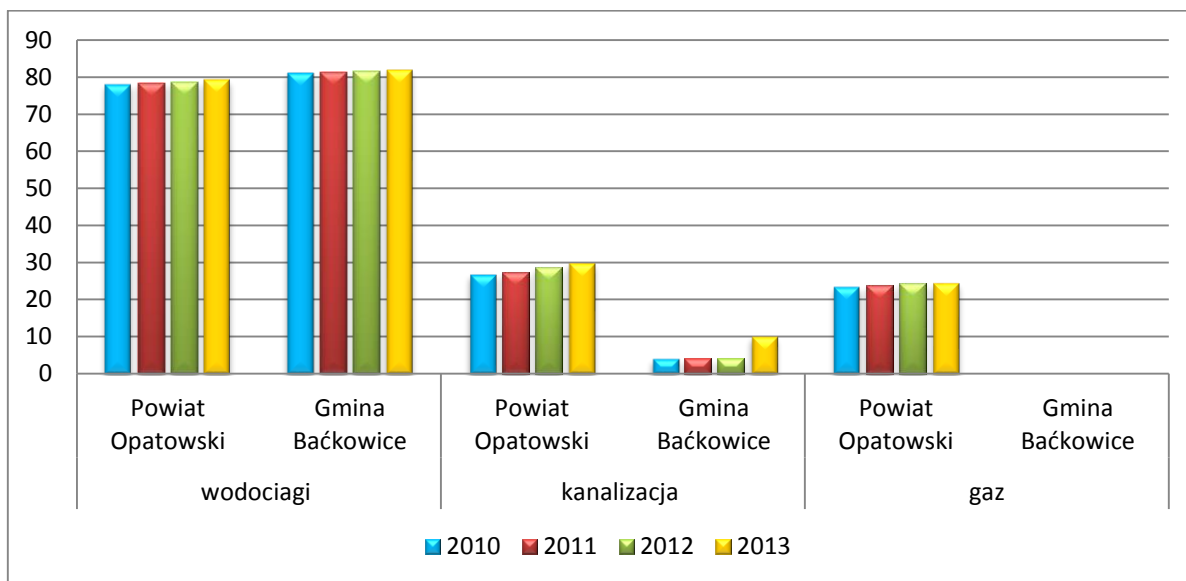
*Źródło: Program Ochrony Środowiska dla Powiatu Opatowskiego*

Wykres 1: Korzystający z instalacji na terenie gminy Baćkowice w % ogółu ludności w latach 2010 -2013



Źródło: Opracowanie własne na podstawie danych Głównego Urzędu Statystycznego <http://www.stat.gov.pl> maj 2015r.

Wykres 2: Korzystający z instalacji w % ogółu ludności na terenie gminy Baćkowice oraz Powiatu Opatowskiego w latach 2010 -2013



Źródło: Opracowanie własne na podstawie danych Głównego Urzędu Statystycznego <http://www.stat.gov.pl> maj 2015r.

## Gospodarka odpadami

Na terenie Gminy Baćkowice zbieraniem odpadów komunalnych od właścicieli nieruchomości, zajmuje się Ekologiczny Związek Gmin Dorzecza Koprzywianki. Na terenie gminy znajduje się Punkt Selektywnej Zbiórki Odpadów Komunalnych (PSZOK), który zlokalizowany jest na terenie Zakładu Utylizacji Odpadów Komunalnych w Janczycach. Punkt czynny jest od poniedziałku do piątku w godzinach: od 7:00 do 15:00. Do punktu (PSZOK-u) każdy mieszkaniec gminy: **Baćkowice**, Bogoria, Dwikozy, Iwaniska, Klimontów, Koprzywnica, Lipnik, Łoniów, Obrazów, Osiek, Sadowie oraz Samborzec może nieodpłatnie dostarczyć we własnym zakresie odpady komunalne, które opisane w § 3 ust. 1 Regulaminu utrzymania czystości i porządku na terenie EZGDK. Warunkiem przyjęcia odpadów jest złożenie deklaracji o wysokości opłaty za gospodarowanie odpadami komunalnymi do biura EZGDK z siedzibą w Baćkowicach. W 2014r. zakończono rozbudowę Zakładu Utylizacji Odpadów Komunalnych w Janczycach. Inwestycja realizowana była przez Ekologiczny Związek Gmin Dorzecza Koprzywianki, a jej łączny koszt wyniósł 22 642 150,61 zł., z tego 9 194 323,09 zł to środki pomocowe z Europejskiego Funduszu Rozwoju Regionalnego, 8 274 890,00 zł to pożyczka z Wojewódzkiego Funduszu Ochrony Środowiska i Gospodarki Wodnej w Kielcach, a 5 172 937,52 zł to środki własne. Ogromny udział w realizacji tej inwestycji, jak również rozbudowy struktur EZGDK ma Wójt Gminy Baćkowice Marian Partyka. Takie kreowanie polityki gospodarczej gminy sprawia, że w samym zakładzie jak i związku znalazło zatrudnienie kilkadziesiąt osób.

Zdjęcie 3. Zakład Utylizacji Odpadów Komunalnych w Janczycach,



Źródło: Urząd Gminy Baćkowice luty 2015r.

### Transport i komunikacja

Mieszkańcy Gminy Baćkowice mogą przemieszczać się autobusami i busami. Większość sołectw ma zapewnioną możliwość korzystania z komunikacji. Przewóz osób na terenie Gminy Baćkowice realizują głównie prywatni przewoźnicy, którzy ze względów na ekonomiczną opłacalność świadczą usługi transportowe w większych miejscowościach, gdzie osób korzystających jest dużo więcej niż w małych wsiach.

### Energia elektryczna i telekomunikacja

Teren Gminy Baćkowice podlega obsłudze PGE Lublin Rejon Staszów. Na terenie Gminy pracują stacje transformatorowe, zaś zasilanie w energię elektryczną odbywa się poprzez linię niskiego napięcia oraz linię średniego napięcia. Źródłami energii odnawialnej mającymi potencjał rozwojowy w gminie jest biomasa (rolnicza i leśna) oraz energia słoneczna (fotowoltaika i kolektory słoneczne). Dostęp do automatycznej centrali telefonicznej posiadają wszystkie miejscowości w Gminie. Gospodarstwa indywidualne korzystają głównie z sieci telefonicznej Orange Polska S.A. oraz usług telefonii komórkowych wszystkich sieci. Brak jest na terenie gminy ogólnodostępnego Internetu.

### Infrastruktura drogowa

Przez teren Gminy przebiegają drogi o różnym zasięgu administracyjnym (od dróg krajowych – nr 74 do dróg gminnych). Brak jest w Gminie dróg wojewódzkich. Poniższa tabela zawiera szczegółową charakterystykę dróg na terenie Gminy Baćkowice.

Tabela 6: Przebieg dróg gminnych na terenie Miejscowości i Gminy Baćkowice według stanu na dzień 31.12.2013r.

L.p.	Aktualny numer drogi	Nazwa drogi
1.	000001 T	Piotrów Zagościniec – Wszachów Komorniki
2.	000002 T	Piórków- Piórków Zajesienie
3.	000003 T	Wszachów Krowinie- Wszachów
4.	000004 T	Piórków Zajesienie- Wszachów Krowiniec
5.	000006 T	Piórków – Piórków Załącze
6.	000007 T	Piórków Podłazy - Piórków
7.	000008 T	Piórków – Piórków Górny- Kanturka- Nieskurzów

		Nowy
8.	000009 T	Piórków Dolny- droga krajowa nr 74 – Piórków Górny
9.	000010 T	Wszachów- Masiówki – Piórków Dolny
10.	000011 T	Nieskurzów Nowy – droga krajowa nr 74
11.	000012 T	Nieskurzów Mały – Baćkowice Kanturka – Żerniki
12.	000013 T	Podlesie – droga krajowa 74 – Kolonia Żerniki
13.	000014 T	Michałów- Gołoszyce- Oziębłów- droga powiatowa nr 0775T- Bratków- Kobylanki
14.	000015 T	Gołoszyce – Baćkowice – droga krajowa nr 74
15.	000016 T	Podlesie - Baćkowice
16.	000017 T	Olszownica - droga krajowa nr 74
17.	000018 T	Stanisławów - droga krajowa nr 74
18.	000019 T	Droga krajowa nr 74- Olszownica Górki
19.	000020 T	Droga krajowa nr 74- Kolonia Olszownica – Żerniki – Modliborzyce - Rudniki
20.	000021 T	Gołoszyce - Modliborzyce
21.	000022 T	Kolonia Piskrzyn – Modliborzyce
22.	000023 T	Piskrzyn – Rudniki
23.	000024 T	Droga krajowa nr 74- Gołoszyce - Oziębłów
24.	000025 T	Kolonia Piskrzyn – Wojnowice
25.	000026 T	Rudniki – Podlesie Rudnickie – Podgórze
26.	000027 T	Rudniki – Sobiekurów
27.	000028 T	Rudniki – Bratkowszczyzna - Kobylany
28.	000029 T	Jancyce – Porąbki Górne
29.	000030 T	Droga krajowa nr 74- Kolonia Olszownica - Żerniki

Źródło: Urząd Gminy Baćkowice, styczeń 2015r.



Zdjęcie 4. Droga przebiegająca przez miejscowość Baćkowice,  
 fot. GRACZKOWSKI DOTACJE Sp. z o.o.

Tabela 7: Przebieg dróg powiatowych na terenie Miejscowości i Gminy Baćkowice

Lp.	Nr drogi	Nazwa drogi	Długość w	Kilometraż	
			km	Od	Do
			Ogółem		
2.	0706T	Gr. powiatu-Podlesie – Nieskurzów Stary	3,003	0+000	3+003
3.	0707T	Gr. powiatu-Piórków – Wszachów	7,257	0+000	7+257
4.	0708T	Gr. powiatu – Wszachów- Iwaniska	6,91	0+000	6+910
5.	0716T	Baćkowice-Baranówek-Zaldów - Iwaniska	4,617	0+000	4+617
6.	0717T	Łężyce-Gołoszyce-Modliborzyce- Piskrzyn-Baranówek-Jancyce- Biskupice-Gołoszyce-Zaldów	9,204	2+080	11+284



7.	0718T	Piórków Dolny -Nieskurzów Nowy- Żerniki -Gołoszyce	10,189	0+000	10+189
8.	0719T	Planta -Wojnowice-Piskrzyn	1,431	3+294	4+725
9.	0770T	Kobylany- Modliborzyce	1,803	1+679	3+482
10.	0771T	Jancyce -Wszachów	4,584	0+000	4+584
11.	0775T	Oziębłów -Bratków-Modliborzyce	2,177	0+479	2+656

Źródło: [http://www.zdpopatow.pl/index.php?option=com\\_frontpage&Itemid=1](http://www.zdpopatow.pl/index.php?option=com_frontpage&Itemid=1)

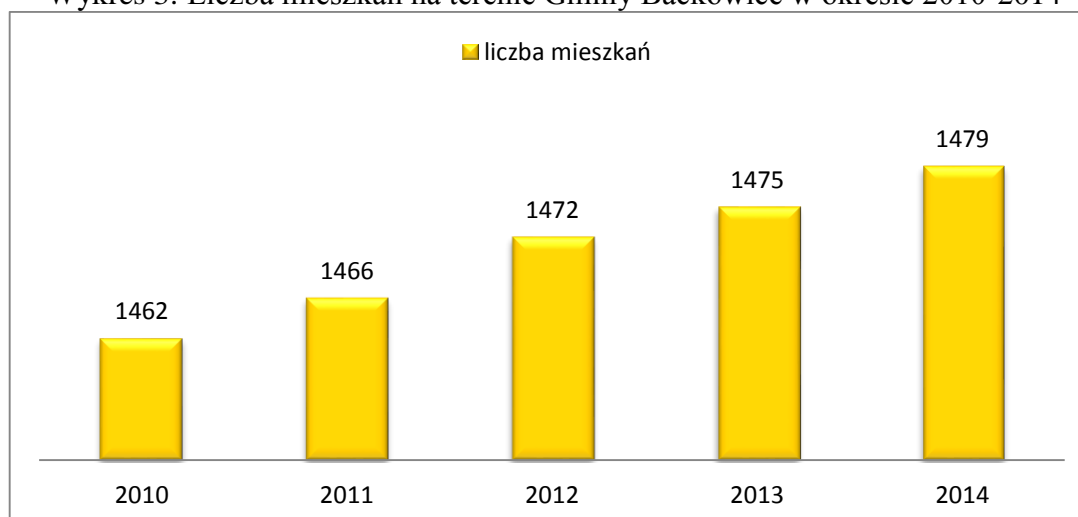
### Zasób mieszkaniowy

Na terenie gminy zlokalizowanych było na koniec 2014 roku **1479 mieszkań**, w których znajduje się **5591 izb**. Oznacza to, że uśredniając, każde mieszkanie składa się z **3,7 izb**. Wszystkie mieszkania zlokalizowane na terenie Gminy Baćkowice mają łączną powierzchnię użytkową **129 381 m<sup>2</sup>**. Według danych GUS na dzień 31.12.2014r. mieszkania wyposażone w instalacje techniczno –sanitarne przedstawiają się następująco:

- 990 mieszkań posiada łazienkę
- 942 wyposażone jest w centralne ogrzewanie.,
- 1264 mieszkań podpiętych jest do wodociągu.

Zmiany w ilości mieszkań na terenie Gminy Baćkowice w latach 2010 – 2014 przedstawia poniższy wykres.

Wykres 3: Liczba mieszkań na terenie Gminy Baćkowice w okresie 2010-2014



Źródło: Opracowanie własne na podstawie danych Głównego Urzędu Statystycznego <http://www.stat.gov.pl> maj 2015r.

## 1.5 Infrastruktura sportowo – rekreacyjna

W skład infrastruktury sportowo-rekreacyjnej zlokalizowanej na terenie Gminy Baćkowice wchodzi:

- cztery boiska szkolne,
- **boisko sportowe Orlik 2012 w Baćkowicach,**
- **sale gimnastyczne przy Zespole Szkół w Baćkowicach,**
- place zabaw
- **kryta pływalnia w Baćkowicach**
- zbiornik retencyjno – rekreacyjny „Nieskurzów”.



Zdjęcie 5. Wnętrze pływalni w Baćkowicach. fot. GRACZKOWSKI DOTACJE Sp. z o.o.

## 1.6 Kultura

Na terenie gminy Baćkowice za działania o charakterze kulturalnym odpowiadają m.in. świetlice wiejskie (w Baćkowicach i Modliborzycach) oraz Gminna Biblioteka Publiczna w Baćkowicach (filie w Modliborzycach i Piórkowie). Biblioteki dysponują wypożyczalnią dla dorosłych, dzieci i młodzieży. Głównymi zadaniami biblioteki jest m.in.:

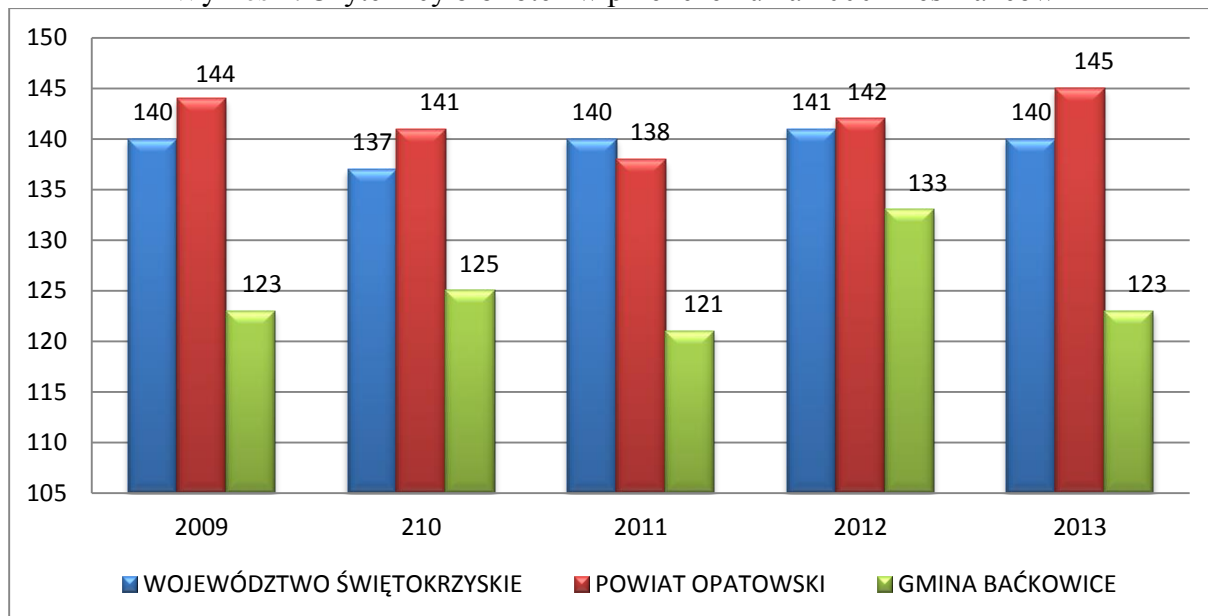
- przeprowadzanie lekcji bibliotecznych dla dzieci
- organizacja spotkań autorskich
- organizacja np. balów karnawałowych
- rozwijanie zainteresowań dzieci poprzez rysowanie, wyklejanie itp.
- zapewnienie dzieciom możliwości rozwoju społeczno-moralnego



Zdjęcie 6. Budynek Gminnej Biblioteki Publicznej w Baćkowicach,  
fot. GRACZKOWSKI DOTACJE Sp. z o.o.

Niepokojącym sygnałem jest malejącą liczbą czytelników na terenie gminy. W roku 2013 liczba czytelników na 1000 mieszkańców była o **10 osób niższa** niż w roku 2012.

Wykres 4. Czytelnicy bibliotek w przeliczeniu na 1000 mieszkańców



Źródło: Opracowanie własne na podstawie danych Głównego Urzędu Statystycznego.  
<http://www.stat.gov.pl>

Świetlice wiejskie zlokalizowane na terenie gminy Baćkowice pełnią funkcję centrów aktywności społecznej. Są to miejsca przeznaczone dla wszystkich mieszkańców do spędzania wolnego czasu, rekreacji, rozwijania zainteresowań w celu zintegrowania lokalnej społeczności. Głównymi zadaniami świetlic jest m.in.:

- troska o wychowanie dzieci,
- zapewnienie dzieciom i młodzieży miejsca do spędzania wolnego czasu,
- pomoc rodzinom w prawidłowym wychowaniu dzieci,
- tworzenie optymalnych warunków rozwoju dziecka,
- zaspokajanie potrzeb biologicznych, psychicznych i społecznych,
- wzbogacanie potrzeb poprzez rozwijanie zainteresowań dzieci,
- propagowanie aktywnych form spędzania czasu wolnego,
- zapewnienie dzieciom możliwości rozwoju społeczno-moralnego,
- pomoc w rozwiązywaniu trudnych sytuacji życiowych,
- pomoc w odrabianiu prac domowych,
- rozwijanie umiejętności pracy indywidualnej oraz współdziałania w grupie.

### 1.7 Identyfikacja problemów/potrzeb

Po analizie stanu infrastruktury technicznej znajdującej się na terenie **miejscowości Baćkowice** oraz biorąc pod uwagę wyniki konsultacji społecznych można zidentyfikować następujące problemy obszaru rewitalizowanego:

- Niezadawalający stan dróg oraz infrastruktury towarzyszącej (oznakowanie, chodników, krawężników)
- Niewystarczająco zagospodarowany teren spełniający rolę centrum miejscowości Baćkowice
- Potrzeba wymiana oświetlenia obszaru rewitalizowanego na energooszczędne
- Niewystarczająca ilość miejsc rekreacyjno-sportowych na terenie miejscowości
- Mała aktywność społeczności lokalnej
- Mała liczba miejsca na obszarze rewitalizowanym pełniącego funkcje integracyjne dla mieszkańców
- Niezadawalająca ilość infrastruktury turystycznej na obszarze rewitalizowanym
- Niedostatecznie rozwinięta baza turystyczna, sportowo- rekreacyjna i kulturalna.
- Brak dostosowania budynków użyteczności publicznej do osób niepełnosprawnych
- Potrzeba instalacji odnawialnych źródeł energii na obiektach użyteczności publicznej, które przyczynią się do reedukacji emisji dwutlenku węgla.
- Niewystarczająca baza przedszkolna na terenie gminy

## 2. Gospodarka

### 2.1 Główni pracodawcy/struktura i trendy

Miejscowość Baćkowice w dominującej większości to obszary rolnicze. Najwięcej miejsc pracy poza rolnictwem tworzy samorząd tj. Urząd Gminy, czy szkolnictwo. Poniżej tabela obrazująca głównych pracodawców w gminie.

Tabela 8: Główni pracodawcy na terenie Gminy Baćkowice

Lp.	Główni pracodawcy (największe zakłady i firmy) w Gminie Baćkowice
1.	Kamieniołomy Świętokrzyskie
2.	Ekologiczny Związek Gmin Dorzecza Koprzywianki
3.	Urząd Gminy Baćkowice
4.	Zespół Szkół w Baćkowicach
5.	Szkoła Podstawowa w Modliborzycach
6.	Szkoła Podstawowa w Piórkowie
7.	Szkoła Podstawowa we Wszachowie
8.	Bank Spółdzielczy w Ostrowcu Św. oddział w Baćkowicach
9.	Firma Wielobranżowa „Kuczyński”
10.	Firma Produkcyjno-Handlowo-Usługowa „DREWMAR”
11.	PLAVAC Sp. z o.o.
12.	Kopalnie Sandomierskie – kopalnia w Piskrzynie
13.	Przedsiębiorstwo Robót Drogowych DROKAM – kopalnia we Wszachowie

Ważnym podmiotem gospodarki, ale także promocji, miejscowości jest klub dyskotekowy „Milano”. Do niego przyjeżdża młodzież z dużej części regionu, w tym z Kielc i Ostrowca Świętokrzyskiego. Jest to w sumie jedyny obecnie obiekt generujący tego typu ruch turystyczny (w tym przypadku turystyki rozrywkowej) w Baćkowicach.



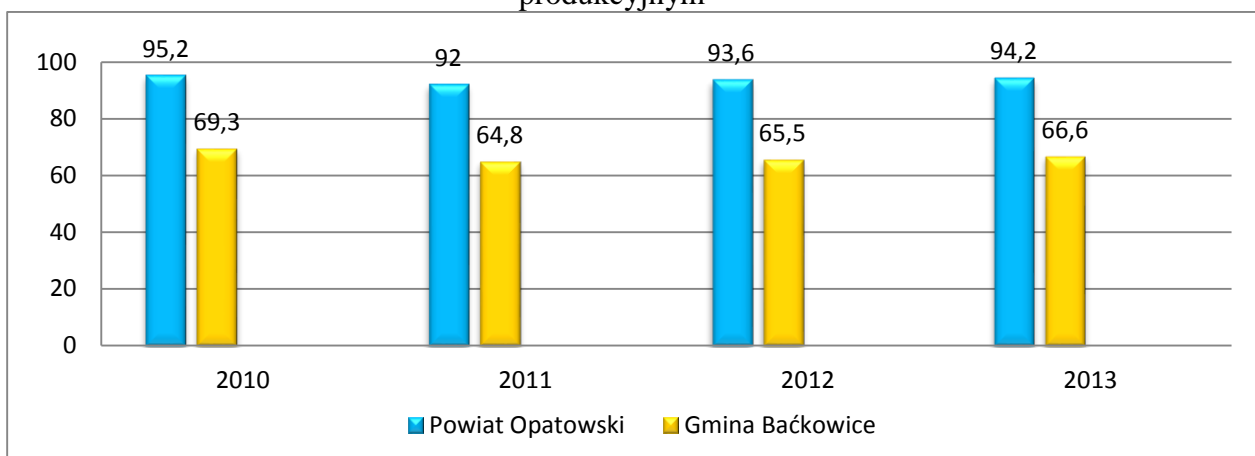
Zdjęcie 7. Dyskoteka MILANO w Baćkowicach, fot. GRACZKOWSKI DOTACJE

Sp. z o.o.

## 2.2 Struktura podstawowych branż gospodarki znajdujących się na terenie centrum gminy/trendy.

Mieszkańcy Miejscowości i Gminy Baćkowice zajmują się działalnością pozarolniczą. Jak widać na poniższym wykresie liczba podmiotów gospodarczych na terenie gminy ulega na przestrzeni tych kilku lat drobnym wahaniom.

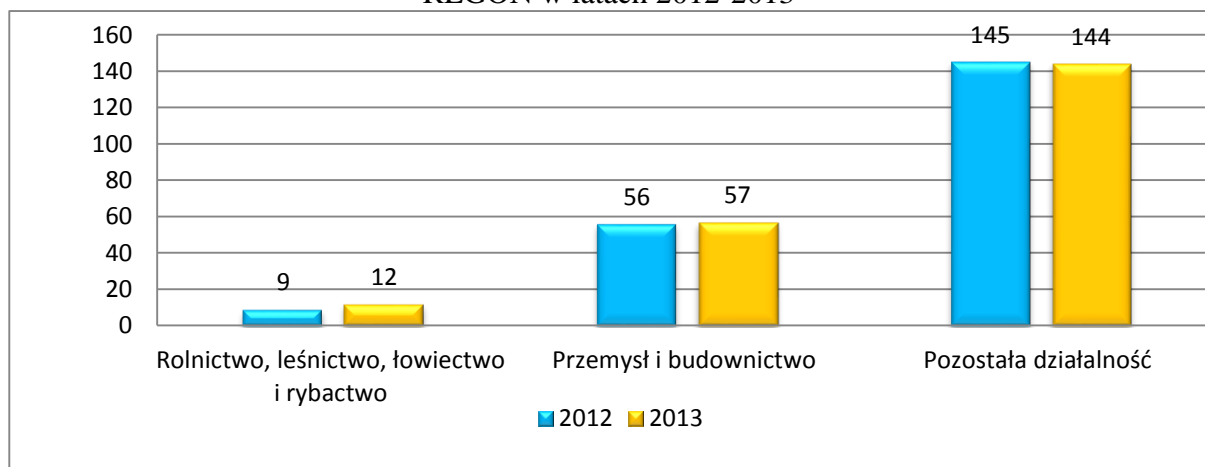
Wykres 5: Liczba podmiotów gospodarczych w przeliczeniu na 1000 mieszkańców w wieku produkcyjnym



Źródło: Opracowanie własne na podstawie danych Głównego Urzędu Statystycznego <http://www.stat.gov.pl> maj 2015r.

Poniższy wykres prezentuje podmioty gospodarcze wpisane do rejestru REGON na terenie gminy Baćkowice.

Wykres 6: Podmioty gospodarki narodowej na terenie gminy Baćkowice wpisane do rejestru REGON w latach 2012-2013



Źródło: Opracowanie własne na podstawie danych Głównego Urzędu Statystycznego <http://www.stat.gov.pl> maj 2015r.



### 2.3 Ilość podmiotów gospodarczych i osób zatrudnionych w danych sektorach/trendy.

W Ewidencji Działalności Gospodarczej prowadzonej przez Wójta Gminy Baćkowice na koniec 2013r. w rejestrze było 114 firm.

Tabela 9: Liczba podmiotów zarejestrowanych w Ewidencji Działalności Gospodarczej prowadzonej przez Urząd Gminy w latach 1989-2013

Rok	Liczba zarejestrowanych przedsiębiorców	Liczba wyrejestrowanych przedsiębiorców	Liczba przedsiębiorców figurujących w ewidencji na koniec roku
2000	21	13	163
2001	26	25	164
2002	16	15	165
2003	4	9	160
2004	12	45	127
2005	16	29	114
2006	28	17	125
2007	16	14	127
2008	21	17	131
2009	11	16	126
2010	38	21	143
2011	16	52	107
2012	25	19	113
2013	20	19	114

*Źródło: Urząd Gminy Baćkowice dane na koniec 2013r.*

Poniższa tabela zawiera informacje dotyczące powierzchni i liczby gospodarstw w Gminie Baćkowice. Gmina Baćkowice zalicza się do obszarów, dla których rolnictwo jest podstawowym źródłem gospodarki i stanowi główne źródło utrzymania miejscowej ludności. Wyraża się to przede wszystkim wysokością rolniczej przestrzeni produkcyjnej. W strukturze zasiewów dominują zboża. Na dalszych miejscach klasują się rośliny okopowe. Wynika to z przydatności gleb, warunków klimatycznych oraz opłacalności produkcji. Hodowla obejmuje głównie bydło i trzodę chlewną. Jest to konsekwencją struktury zasiewów i udziału użytków zielonych w ogólnej ilości użytków rolnych jak również tradycją i brakiem możliwości

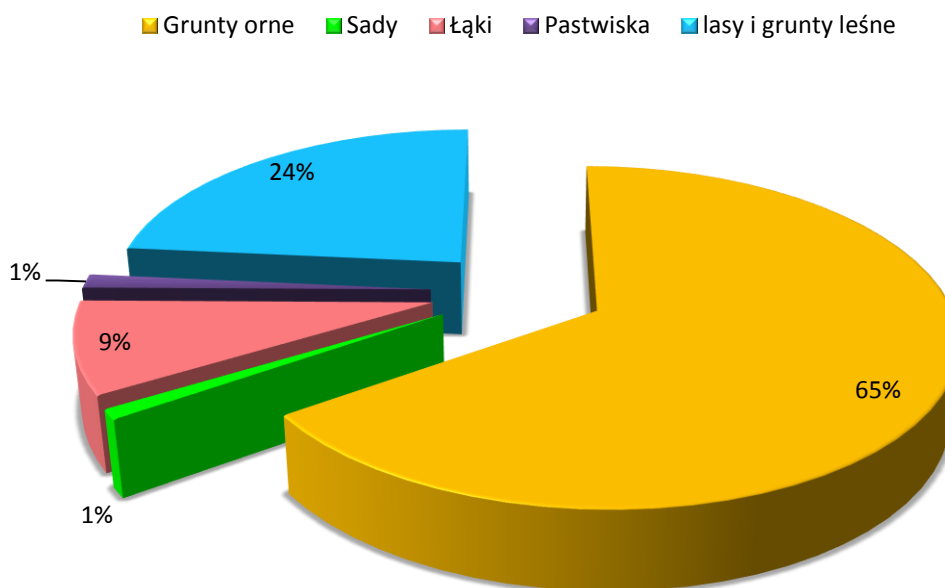
szybkiego przekwalifikowania produkcji. Najwięcej gospodarstw znajduje się w sołectwie **Wszachów – 170**, najmniej w sołectwie **Janczyce – 32**. W sołectwie **Baćkowice** zlokalizowanych jest **82 gospodarstwa o łącznej powierzchni 419 ha**.

Tabela 10: Dane dotyczące powierzchni i liczby gospodarstw - wg stanu na dzień 31.01.2015r.

L.p.	Sołectwo	Liczba gospodarstw w	Powierzchnia użytków rolnych w sołectwie (w ha)	Średnia powierzchnia gospodarstwa rolnego
1.	<b>BAĆKOWICE</b>	<b>82</b>	<b>419</b>	<b>5,11</b>
2.	BARANÓWEK	48	290	6,04
3.	GOŁOSZYCE	65	427	6,57
4.	<b>JANCZYCE</b>	32	356	11,13
5.	MODLIBORZYCE	59	564	9,56
6.	NIESKURZÓW NOWY	65	561	8,63
7.	NIESKURZÓW STARY	115	601	5,23
8.	OLSZOWNICA	70	492	7,03
9.	OZIĘBLÓW	40	365	9,13
10.	PIÓRKÓW	96	773	8,05
11.	PIÓRKÓW KOLONIA	77	495	6,43
12.	PISKRZYN	36	308	8,56
13.	RUDNIKI	37	508	13,73
14.	<b>WSZACHÓW</b>	170	968	5,69
15.	ŻERNIKI	44	372	8,59

Źródło: Urząd Gminy Baćkowice, styczeń 2015r.

Wykres 7: Rodzaje gruntów w Gminie - wg stanu na dzień 31.12.2013r.

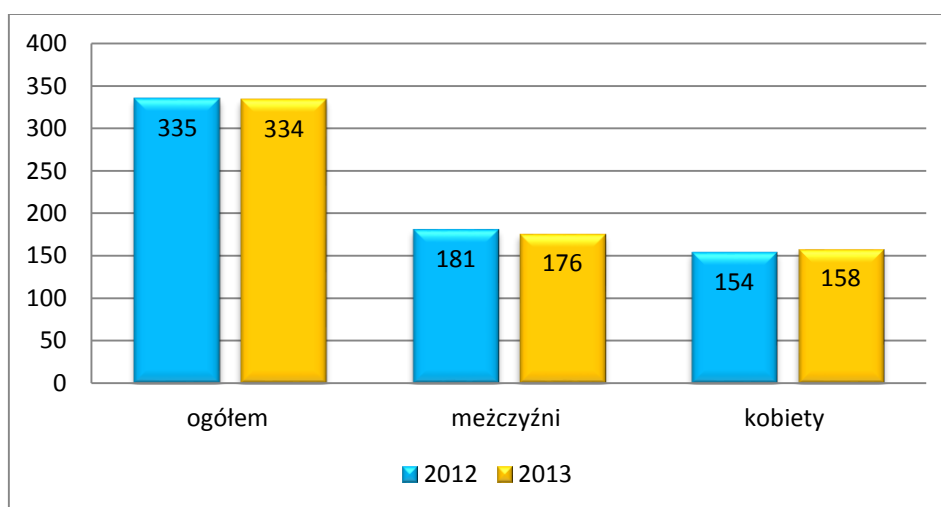


Źródło: Główny Urząd Statystyczny –Bank Danych Regionalnych <http://www.stat.gov.pl>

Powyższy wykres obrazuje rodzaje gruntów na terenie Gminy Baćkowice. Grunty **orne stanowią aż 65,35 %** ogólnej powierzchni natomiast **lasy i grunty leśne to 23,48%** powierzchni.

Według danych GUS (stan na dzień 31.12.2013r) na terenie gminy poza rolnictwem pracuje 158 kobiet oraz 154 mężczyzn.

Wykres 8: Liczba osób pracujących na terenie Gminy Baćkowice z podziałem na płeć



Źródło: Opracowanie własne na podstawie danych Głównego Urzędu Statystycznego <http://www.stat.gov.pl> maj 2015r.

## 2.4 Identyfikacja problemów.

Po przeprowadzonych konsultacjach społecznych i analizie, w odniesieniu do sfery gospodarczej, wyróżniono następujące problemy obszaru rewitalizowanego w miejscowości Baćkowice:

- Niezagospodarowane tereny inwestycyjne na terenie miejscowości
- Rosnąca liczba osób bezrobotnych,
- Mała liczba inwestorów,
- Niezadawalającą ilość infrastruktury turystycznej na obszarze rewitalizowanym, co hamuje rozwój tego sektora,
- Niezadawalającą ilość infrastruktury rekreacyjnej na obszarze rewitalizowanym – niemożność rozwoju sektorów tzw. około rekreacyjnych np. gastronomia,
- Niskie / nieaktualne kwalifikacje zawodowe osób bezrobotnych na terenie miejscowości i gminy
- Niski poziom innowacyjności i wykorzystywania TIK przez przedsiębiorstwa.

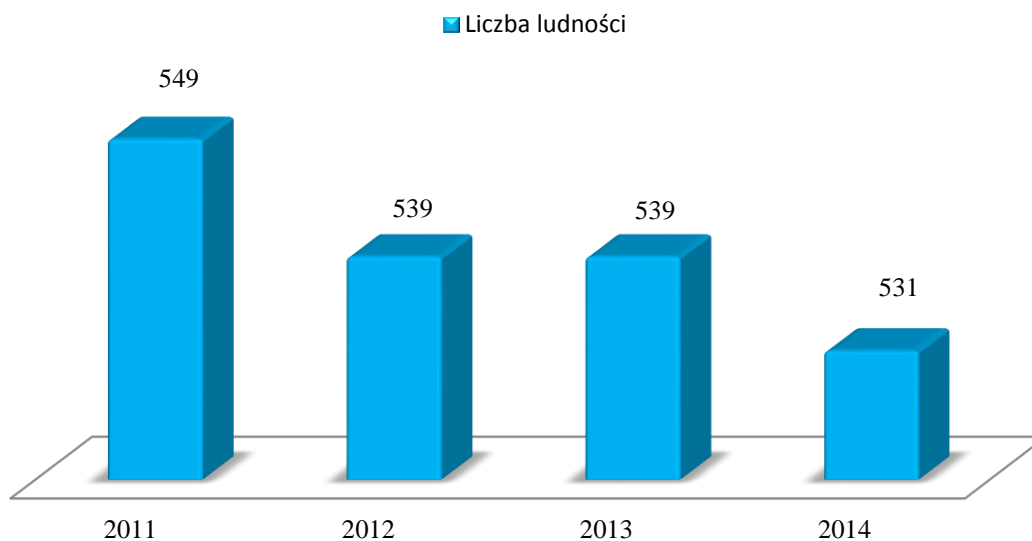
### 3. Sfera społeczna

#### 3.1 Struktura demograficzna i społeczna/trendy

Miejscowość Baćkowice zamieszkuje **539 mieszkańców (10,68% mieszkańców gminy)**, zaś całą gminę - **5049 osób** (stan na dzień 31.12.2014r). Średnia gęstość zaludnienia wynosi **53 osoby/km<sup>2</sup>**. Stan ludności na przestrzeni ostatnich trzech lat na terenie gminy stopniowo maleje (w 2011 r. gmina liczyła **5091 mieszkańców** w 2014 – **4984 mieszkańców**). Taką samą sytuację możemy zaobserwować również na terenie miejscowości Baćkowice.

- 31.12.2011r. – 549 mieszkańców,
- 31.12.2012r. – 539 mieszkańców,
- 31.12.2013r. – 539 mieszkańców
- 31.12.2014r. – 531 mieszkańców

Wykres 9: Liczba mieszkańców miejscowości Baćkowice w latach 2011-2014



Źródło: Opracowanie własne na podstawie danych Urzędu Gminy Baćkowice sierpień 2015r.

Tabela 11: Struktura ludności na terenie Gminy Baćkowice w latach 2011-2014

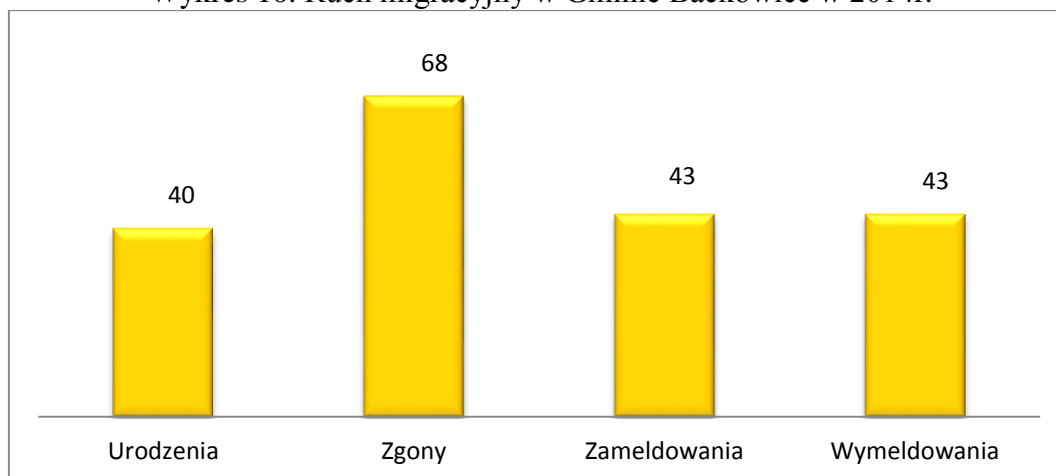
Struktura ludności	Stan na koniec roku 2011	Stan na koniec roku 2012	Stan na koniec roku 2013	Stan na koniec roku 2014
<b>Stan ludności ogółem, w tym:</b>	5091	5050	5049	4984
<b>Kobiety</b>	2489	2462	2445	2411
<b>Mężczyźni</b>	2602	2588	2604	2573

<b>Urodzenia żywe ogółem</b>	44	46	55	40
<b>Zgony ogółem</b>	61	71	74	68
<b>Przyrost naturalny</b>	-17	-25	-19	-28
<b>Ludność w wieku przedprodukcyjnym(0-14 lat)</b>	416	409	415	753
<b>Ludność w wieku produkcyjnym Kobiety (15-59 lat) / Mężczyźni (15-64)</b>	1889	1896	1880	3311
<b>Ludność w wieku poprodukcyjnym Kobiety (60 lat i więcej) / Mężczyźni (65 lat i więcej)</b>	297	283	309	920

Źródło: Główny Urząd Statystyczny –Bank Danych Regionalnych- <http://www.stat.gov.pl>

Porównując dane dotyczące liczby mieszkańców w latach 2011-2014 zauważyć można utrzymujący się spadek całkowitej liczby mieszkańców zarówno miejscowości jak i gminy. Sytuacja taka spowodowana jest migracją mieszkańców (głównie zarobkową). Dodatkowo młodzi ludzie wchodzący w okres produkcyjny wybierają naukę poza domem (w Gminie nie ma filii ośrodka kształcenia wyższego), co również powoduje, że mniejszy odsetek absolwentów uczelni wyższych wraca do swoich rodzinnych miejscowości po zakończonym kształceniu. Co więcej, ludzie rozpoczynający dorosłe życie w pogoni za pieniędzmi, sukcesem i karierą nie spieszą się z zakładaniem rodziny. Poniższy wykres przedstawia dane dotyczące ogólnego ruchu migracyjnego w Gminie w roku 2014.

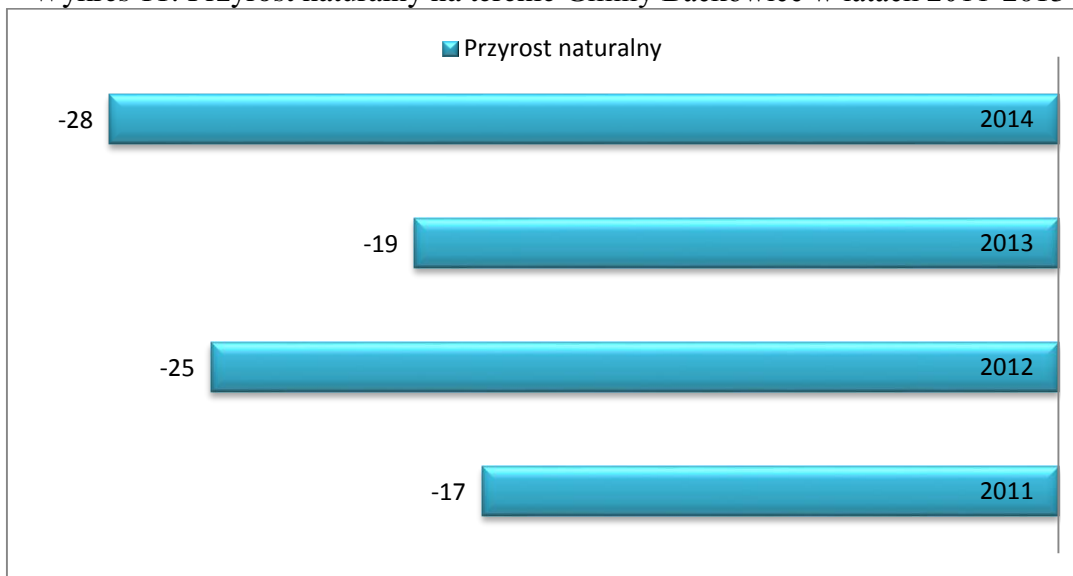
Wykres 10. Ruch migracyjny w Gminie Baćkowice w 2014r.



Źródło: Główny Urząd Statystyczny –Bank Danych Regionalnych <http://www.stat.gov.pl>

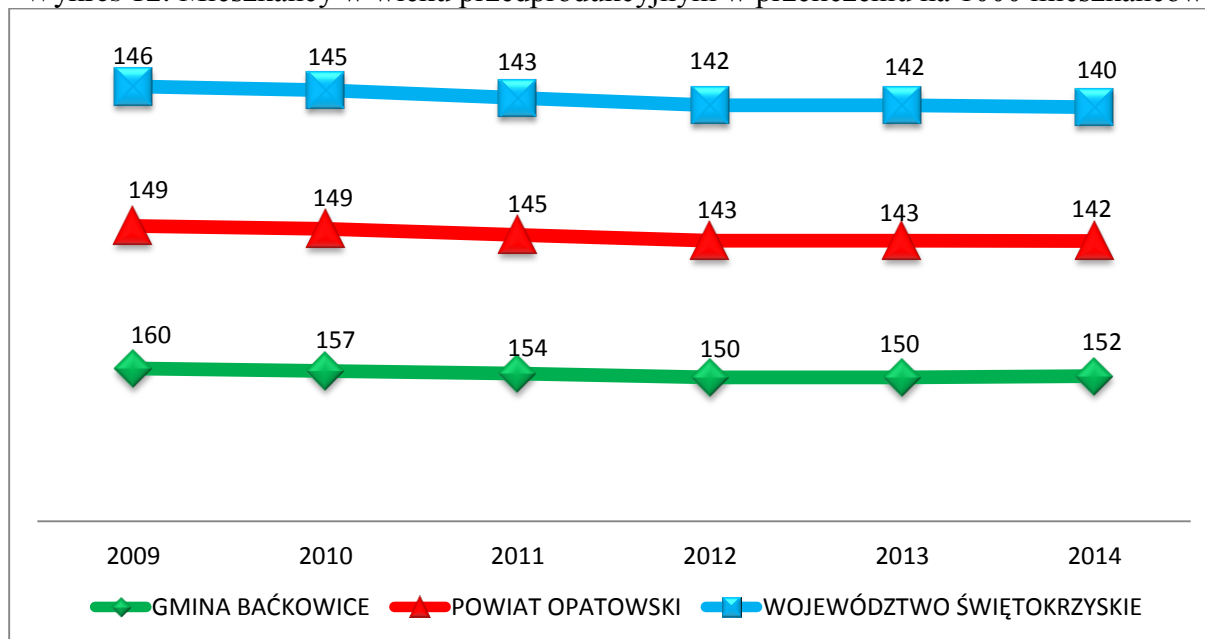
Analizując poniższe wykresy wyraźnie widać, że spada liczba osób w wieku przedprodukcyjnym, co związane jest dużym ujemnym przyrostem naturalnym – szczególnie w ostatnich trzech latach.

Wykres 11: Przyrost naturalny na terenie Gminy Baćkowice w latach 2011-2013



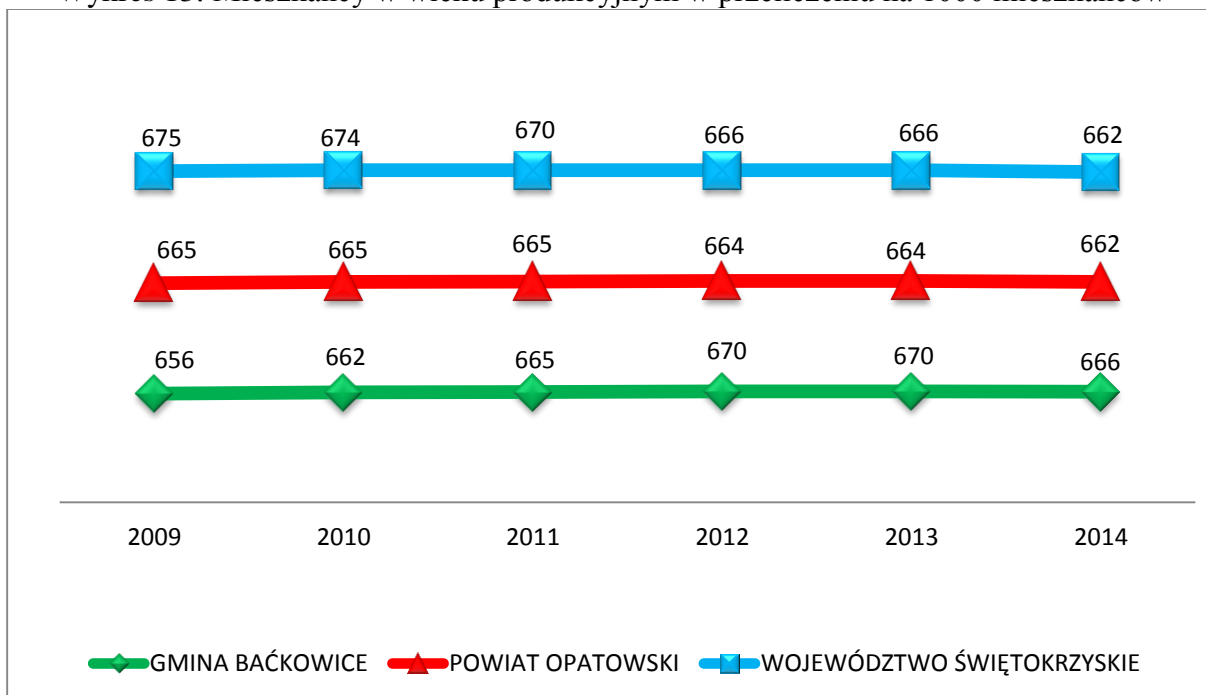
Źródło: Opracowanie własne na podstawie danych Głównego Urzędu Statystycznego.  
<http://www.stat.gov.pl>

Wykres 12: Mieszkańcy w wieku przedprodukcyjnym w przeliczeniu na 1000 mieszkańców



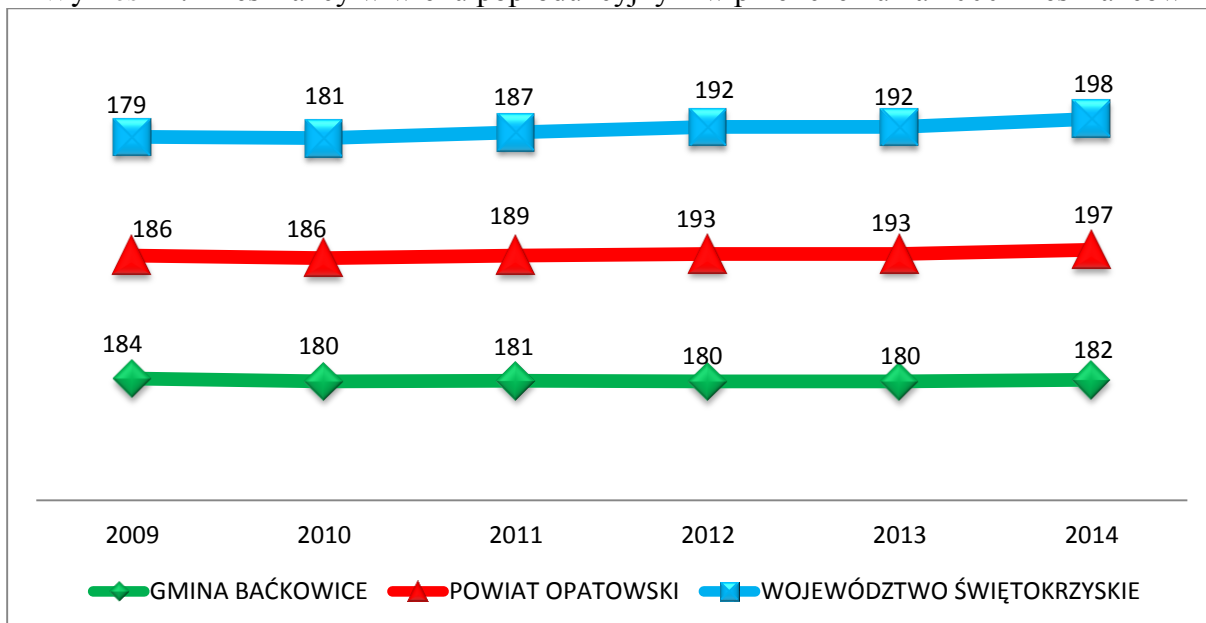
Źródło: Opracowanie własne na podstawie danych Głównego Urzędu Statystycznego.  
<http://www.stat.gov.pl>

Wykres 13: Mieszkańcy w wieku produkcyjnym w przeliczeniu na 1000 mieszkańców



Źródło: Opracowanie własne na podstawie danych Głównego Urzędu Statystycznego.  
<http://www.stat.gov.pl>

Wykres 14: Mieszkańcy w wieku poprodukcyjnym w przeliczeniu na 1000 mieszkańców



Źródło: Opracowanie własne na podstawie danych Głównego Urzędu Statystycznego.  
<http://www.stat.gov.pl>

Liczba osób w wieku poprodukcyjnym w przeliczeniu na 1000 mieszkańców na terenie Gminy Baćkowice w 2014 roku wynosiła **182** i była wyższa w stosunku do roku poprzedniego o **2 osoby**.



### 3.2 Edukacja i wychowanie przedszkolne

Na terenie miejscowości Baćkowice znajduje się Zespół Szkół w skład, którego wchodzi Gimnazjum Publiczne, Szkoła Podstawowa i Gminne Przedszkole. Dodatkowo na terenie gminy funkcjonują jeszcze trzy szkoły podstawowe. Szczegółowe dane na temat placówek oświatowych znajdujących się na terenie miejscowości oraz gminy znajdują się w tabelach poniżej.

Tabela 12: Wykaz szkół oraz liczba uczniów w poszczególnych szkołach na terenie Gminy Baćkowice

Lp.	Szkoła	Adres	Liczba uczniów	Liczba nauczycieli
1.	Szkoła Podstawowa oraz Gimnazjum w Baćkowicach	Baćkowice 100, 27-552 Baćkowice	303	34
2.	Szkoła Podstawowa w Wszachowie	Wszachów 49 A, 27-552 Baćkowice	63	8
3.	Szkoła Podstawowa w Modliborzycach	Modliborzyce 93, 27-552 Baćkowice	81	10
4.	Szkoła Podstawowa w Piórkowie	Piórków 9a 27-552 Baćkowice	74	9

Źródło: Opracowanie własne na podstawie <http://www.eduranking.pl> maj 2015rok

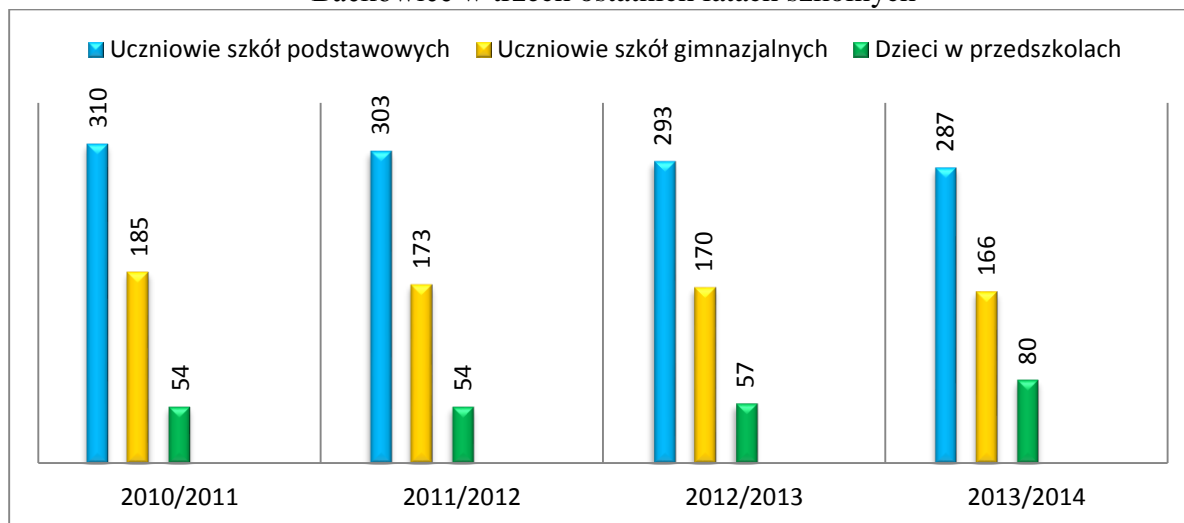
Edukację przedszkolną na terenie Gminy Baćkowice realizują 1 publiczne przedszkole oraz trzy punkty prowadzone przez STOWARZYSZENIE NA RZECZ ROZWOJU WSI GMINY BAĆKOWICE „EDUKACJA I PRZYSZŁOŚĆ”. Informacje o nich zawiera poniższa tabela. Na terenie Gminy nie funkcjonują przedszkola niepubliczne.

Tabela 13: Wykaz przedszkoli z terenu Gminy Baćkowice

Lp.	Przedszkola	Adres
1	Publiczne Przedszkole w Baćkowicach	Baćkowice 100, 27-552 Baćkowice
2	Punkt Przedszkolny w Modliborzycach	Modliborzyce 93, 27-552 Baćkowice
3.	Punkt Przedszkolny we Wszachowie	Wszachów 49 A, 27-552 Baćkowice
4.	Punkt Przedszkolny w Piórkowie	Piórków 9a 27-552 Baćkowice

Źródło: Urząd Gminy Baćkowice, styczeń 2015

Wykres 15: Liczba uczniów w placówkach edukacyjnych zlokalizowanych na terenie Gminy Baćkowice w trzech ostatnich latach szkolnych



Źródło: Opracowanie własne na podstawie danych Głównego Urzędu Statystycznego <http://www.stat.gov.pl>

Z powyższego wykresu wynika, iż na terenie Gminy Baćkowice w szkołach podstawowych jak i gimnazjum liczba uczniów z roku na rok spada. Natomiast odmienna sytuacja w przypadku dzieci w wieku przedszkolnym, których z roku na rok przybywa.



Zdjęcie 8. Zespół Szkół Publicznych w Baćkowicach, fot. GRACZKOWSKI DOTACJE Sp. z o.o.

### 3.3 Pomoc społeczna

W miejscowości Baćkowice działa Gminny Ośrodek Pomocy Społecznej. Celem Ośrodka jest wspieranie osób i rodzin w wysiłkach zmierzających do zaspokojenia niezbędnych potrzeb i umożliwianie im życia w warunkach odpowiadających godności człowieka.

Ośrodek Pomocy Społecznej realizuje zadania z zakresu administracji rządowej zleconych gminie oraz zadania własne gminy. Realizacja tych zadań ma charakter społeczny, jest to zespół wzajemnie powiązanych działań administracji publicznej oraz partnerów społecznych.

W poniższej tabeli znajduje się dane na temat liczby rodzin i osób korzystających ze świadczeń socjalnych na terenie miejscowości Baćkowice.

Tabela 14. Liczba rodzin i osób z terenu miejscowości Baćkowice korzystających ze świadczeń GOPS z w latach 2012-2014.

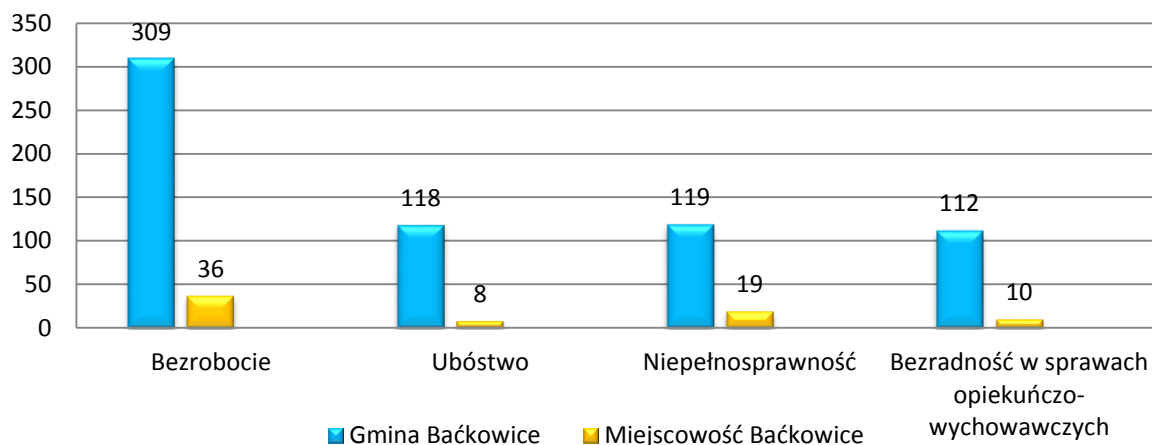
Wyszczególnienie	2012		2013		2014	
	Liczba rodzin	Liczba osób	Liczba rodzin	Liczba osób	Liczba rodzin	Liczba osób
<b>Bezrobocie</b>	5	18	9	31	10	36
<b>Ubóstwo</b>	0	0	0	0	2	8
<b>Niepelnosprawność</b>	5	16	6	19	7	19
<b>Długotrwała lub ciężka choroba</b>	4	13	2	2	2	3
<b>Przemoc</b>	0	0	0	0	1	5
<b>Bezradność w sprawach opiekuńczo-wychowawczych w tym:</b>	1	5	3	7	2	10
<b>rodziny niepełne</b>	1	5	1	5	2	10
<b>rodziny wielodzietne</b>	1	5	1	5	2	10
<b>Trudności po opuszczeniu zakładów karnych</b>	0	0	0	0	0	0
<b>Zdarzenia losowe</b>	0	0	1	7	0	0

*Źródło: GOPS w Baćkowice*

Najczęstszą przyczyną korzystania z pomocy ośrodka na terenie miejscowości Baćkowice jest **bezrobocie** (z tego tytułu w 2014 roku z pomocy skorzystało **10 rodzin**) oraz **niepelnosprawność (7 rodzin)**. Z poniższych danych wynika, iż **19 %** osób z miejscowości Baćkowice korzysta z GOPS Baćkowice.

<b>Ogółem liczba mieszkańców Baćkowice (2014 rok)</b>	531
Liczba osób korzystających z GOPS Baćkowice	101
Procent osób korzystających z GOPS Baćkowice	19%

Wykres 16. Liczba osób korzystających ze świadczeń socjalnych w 2014 roku



Źródło: Opracowanie własne na podstawie danych z GOPS w Baćkowice

### Bezrobocie

Wg. danych Powiatowego Urzędu Pracy w Opatowie dane na koniec kwietnia 2015 roku liczba bezrobotnych zarejestrowanych w całej gminie Baćkowice wyniosła **376 osób, z czego 167 osób stanowiły kobiety**. Poniższa tabela przedstawia szczegółowe dane na temat bezrobocia na terenie całego powiatu opatowskiego.

Tabela 15: Bezrobocie w gminach powiatu opatowskiego stan na koniec kwietnia 2015 rok

Gmina	Razem	Kobiety	Z prawem do zasiłku	Będących w szczególnej sytuacji na rynku pracy	Do 25 roku życia	Powyżej 50 roku życia	Długotrwale bezrobotni
<b>Baćkowice</b>	<b>376</b>	<b>167</b>	<b>29</b>	<b>349</b>	<b>112</b>	<b>52</b>	<b>270</b>
Iwaniska	835	373	69	784	214	169	619
Lipnik	558	254	31	511	122	126	408
Opatów	1051	445	125	956	222	230	692
Ożarów	895	482	63	807	185	161	604
Sadowie	315	150	31	281	82	56	200
Tarłów	503	237	40	465	138	119	348
Wojciechowice	345	170	21	322	68	71	242
<b>Razem</b>	<b>4878</b>	<b>2278</b>	<b>409</b>	<b>4475</b>	<b>1144</b>	<b>984</b>	<b>3383</b>

Źródło: Powiatowy Urząd Pracy w Opatowie

### 3.4 Opieka zdrowotna

Na terenie Gminy funkcjonuje jeden Samodzielny Publiczny Zakład Opieki Zdrowotnej w Baćkowicach, który zapewnia opiekę lekarską, pielęgniarską. W Ośrodku Zdrowia przyjmuje **3 lekarzy: 2 medycyny rodzinnej, 1 chorób wewnętrznych**. Ośrodek jest wyposażony w sprzęt podstawowy zgodnie z Rozporządzeniem Ministerstwa Zdrowia. Ośrodek jest czynny codziennie od 8:00-18:00. Dodatkowo na terenie gminy funkcjonuje prywatny gabinet stomatologiczny. Poniżej przedstawiamy tabelę obrazującą liczbę osób z podziałem na wiek podlegających pod ośrodek zdrowia w Baćkowicach.

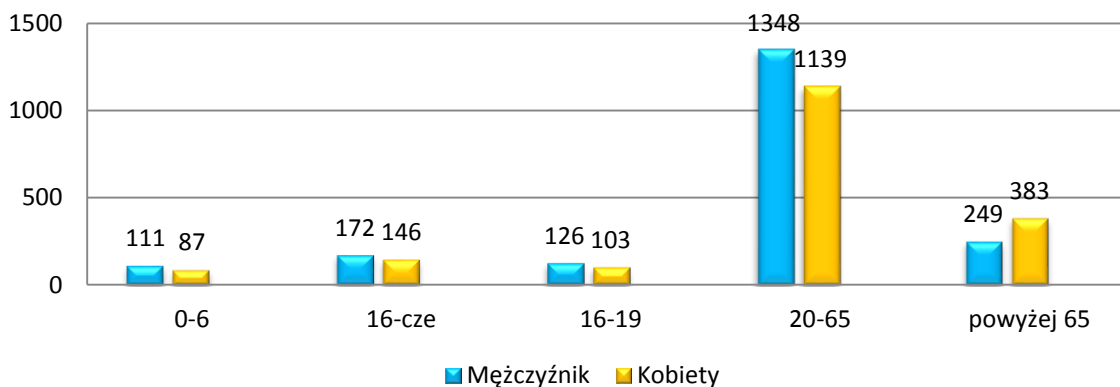
Tabela 16: Liczba osób podlegających do Samodzielnego Publicznego Zakładu Opieki Zdrowotnej w Baćkowicach w 2014r.

Grupy wiekowe	Ośrodek Zdrowia	
	Mężczyźni	Kobiety
0 – 6	111	87
7-15	172	146
16 – 19	126	103
20- 65	1348	1139
Powyżej 65	249	383
<b>Razem</b>	<b>2006</b>	<b>1858</b>

Źródło: Samodzielny Publiczny Zakład Opieki Zdrowotnej w Baćkowicach

Najliczniejszą grupą osób zapisanych do ośrodka zdrowia są osoby **od 20 do 65 roku** życia oraz osoby po **65 roku życia**. Łącznie do ośrodka zdrowia zapisanych jest **3864 osób**, czyli **77 % mieszkańców** Gminy Baćkowice.

Wykres 17. Liczba osób zapisanych do ośrodka zdrowia

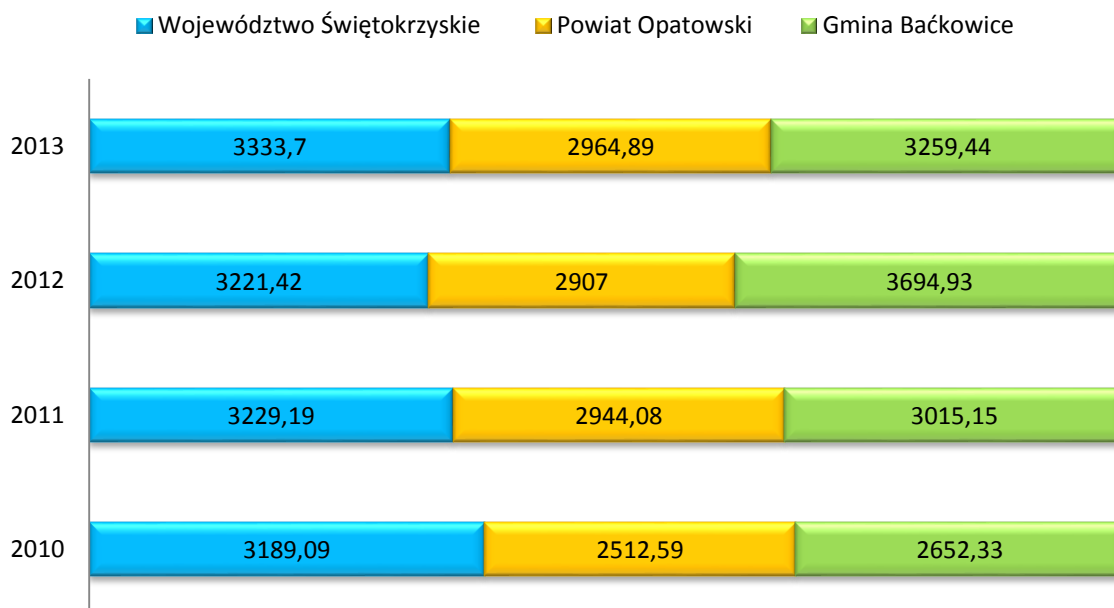


Źródło: Opracowanie własne na podstawie danych z Samodzielny Publiczny Zakład Opieki Zdrowotnej w Baćkowicach

### 3.5 Dochody i wydatki

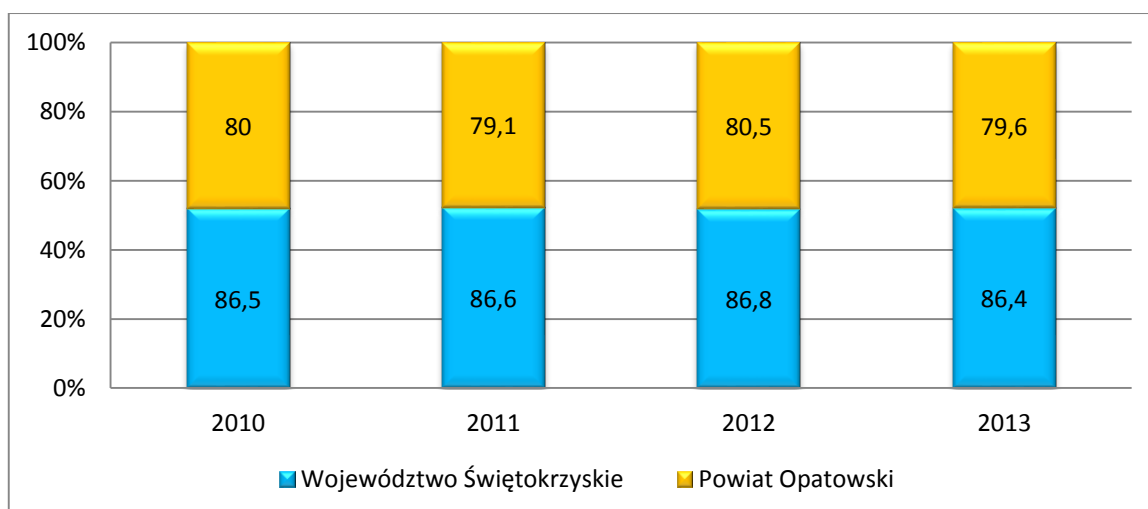
Według danych Urzędu Statystycznego na dzień 31.12.2013r. dochód w gminie na jednego mieszkańca wynosił **3259,44 zł.** i był on **niższy niż** w roku 2012. Przeciętne miesięczne wynagrodzenie brutto w powiecie opatowski w roku 2013 wynosiło **79,60%** średniej krajowej.

Wykres 18. Dochód gminy w przeliczeniu na 1 mieszkańca w latach 2009- 2013 na tle powiatu i województwa.



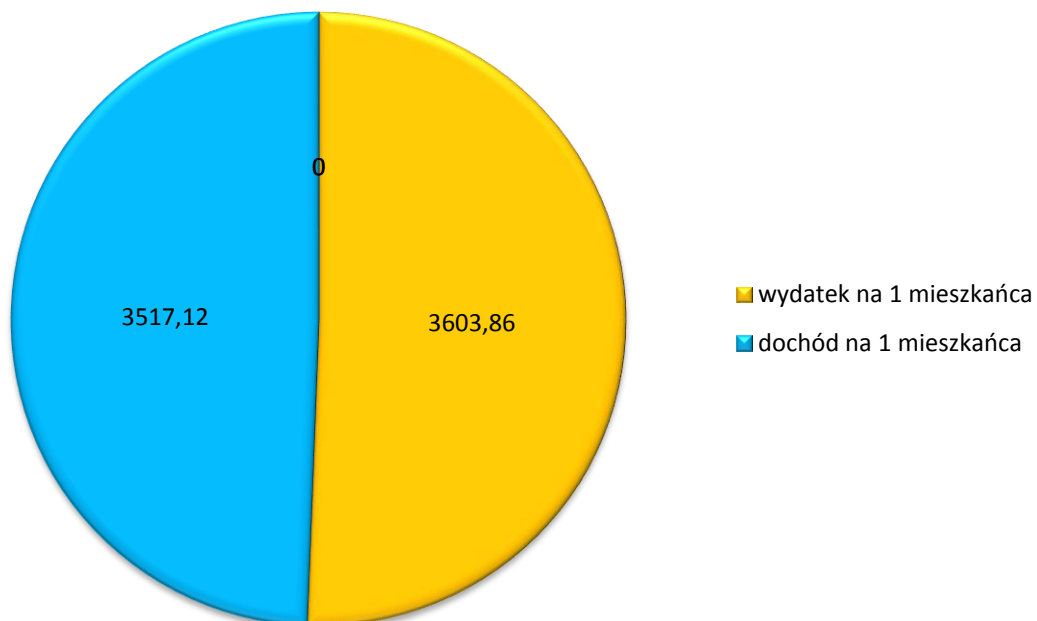
Źródło: Opracowanie własne na podstawie danych Głównego Urzędu Statystycznego.  
<http://www.stat.gov.pl>

Wykres 19. Przeciętne miesięczne wynagrodzenia brutto w relacji do średniej krajowej



Źródło: Opracowanie własne na podstawie danych Głównego Urzędu Statystycznego.  
<http://www.stat.gov.pl>

Wykres 20. Dochód oraz Wydatek na 1 mieszkańca gminy w roku 2013



Źródło: Opracowanie własne na podstawie danych Głównego Urzędu Statystycznego.  
<http://www.stat.gov.pl>

### 3.6 Struktura organizacji pozarządowych

Zarówno na terenie gminy jak i samej miejscowości działają organizacje pozarządowe. Poniższa tabela zawiera wykaz organizacji wraz z adresem i data rejestracji.

Tabela 17. Wykaz stowarzyszeń działających na terenie Gminy – stan na 01.03.2014

L.p.	Nazwa organizacji	Adres siedziby (o ile posiada)	Data rejestracji (o ile jest wiadoma)
1.	STOWARZYSZENIE NA RZECZ ROZWOJU WSI GMINY BAĆKOWICE „EDUKACJA I PRZYSZŁOŚĆ”	Baćkowice 84 27-552 Baćkowice	2009
2.	Uczniowski Klub Sportowy „Baćkowice”	Baćkowice 100 27-552 Baćkowice	2006
3.	Ochotnicza Straż Pożarna w Baćkowicach	Baćkowice 84a 27-552 Baćkowice	1991
4.	Uczniowski Klub Sportowy Hubal	Modliborzyce 93 27-552 Baćkowice	2012
5.	Ochotnicza Straż Pożarna w Piórkowie	Piórków 4 27-552 Baćkowice	1991
6.	Stowarzyszenie na rzecz Rozwoju Wsi „Wczoraj Dziś Jutro”	Piórków 60 27-552 Baćkowice	2009

Źródło: Opracowanie własne na podstawie danych <http://www.ngo.pl/>



### 3.7 Identyfikacja problemów

Po analizie aktualnej sytuacji, w miejscowości i gminie Baćkowice zidentyfikowano następujące negatywne zjawiska społeczne:

- Ujemny przyrost naturalny,
- Duża ilość osób korzystających z pomocy społecznej w miejscowości,
- Starzejące się społeczeństwo,
- Zmniejszająca się liczba dzieci w wieku szkolnym na terenie gminy,
- Rosnące zagrożenie występowania patologii społecznych,
- Niewystarczająca liczba miejsc, które spełniałyby w miejscowości funkcje integracyjne dla mieszkańców,
- Niedostateczny rozwój gospodarczy w miejscowości powodujący konieczność podejmowania pracy poza nią i związane z tym negatywne zjawiska społeczne;
- Niewystarczająca liczba miejsc przedszkolnych na terenie gminy.
- Niezadawalająca liczba działań skierowanych do osób młodych.
- Niezadawalająca liczba działań skierowanych do osób niepełnosprawnych.
- Niewykorzystany potencjał organizacji społecznych z terenu gminy, które nie posiadają odpowiedniej wiedzy z zakresu pozyskiwania środków zewnętrznych.

#### 4. Tabela z podstawowymi danymi statystycznymi dotyczącymi ww. sektorów

Rok	Liczba podmiotów gospodarczych na 1000 mieszkańców		Pracujący ogółem na 1000 mieszkańców		Udział bezrobotnych zarejestrowanych w liczbie ludności w wieku produkcyjnym %	
	Gmina Baćkowice	Województwo	Gmina Baćkowice	Województwo	Gmina Baćkowice	Województwo
2010	43	85	50	182	10,9	10,1
2011	40	83	60	181	12,6	10,3
2012	42	85	66	180	13,2	10,8
2013	42	87	66	179	14,0	11,3
2014	43	87	67	182	12,5	9,5
Rok	Mieszkańcy w wieku przedprodukcyjnym (do 14 lat)		Mieszkańcy w wieku produkcyjnym na 1000 mieszkańców		Mieszkańcy w wieku poprodukcyjnym na 1000 mieszkańców	
	Gmina Baćkowice	Województwo	Gmina Baćkowice	Województwo	Gmina Baćkowice	Województwo
2010	808	186207	662	674	180	181
2011	786	182974	665	670	181	187
2012	760	180508	670	666	180	192
2013	766	177474	666	662	182	198
2014	753	175589	664	680	187	181
Rok	Liczba mieszkańców		Przyrost naturalny		Czytelnicy bibliotek na 1000 mieszkańców	
	Gmina Baćkowice	Województwo	Gmina Baćkowice	Województwo	Gmina Baćkowice	Województwo
2010	5137	1282546	-9	-1561	125	137
2011	5091	1275116	-17	-2125	121	140
2012	5050	1273995	-25	-2447	122	141
2013	5049	1268239	-19	-3473	123	140
2014	4984	1263176	-28	-2871	121	133

Źródło: Opracowanie własne na podstawie danych Głównego Urzędu Statystycznego.  
<http://www.stat.gov.pl>

## 5. Analiza SWOT

Analiza SWOT jest wyodrębnieniem zespołów cech badanej rzeczywistości, identyfikuje ona mocne strony (*strenghts*), słabe strony (*weaknesses*), szanse (*opportunities*) i zagrożenia (*threats*). W uproszczeniu pojęciowym SWOT można traktować, jako identyfikację problemów i potencjałów rozwojowych. To technika analityczna służąca do porządkowania informacji. Przy Programie Rewitalizacji wykorzystywana jest, jako narzędzie analizy planowania strategicznego.

Analiza sytuacji społeczno – gospodarczej miejscowości Baćkowice została przeprowadzona na pięciu polach strategicznych: gospodarka, zasoby ludzkie, infrastruktura techniczna i społeczna, turystyka, ochrona środowiska i dziedzictwa kulturowego, odpowiadających kluczowym aspektom szeroko rozumianego rozwoju gospodarczego miejscowości. Analiza SWOT jest podsumowaniem sporządzonego opisu sytuacji społeczno – gospodarczej miejscowości. W toku analizy poszczególne czynniki rozwoju były klasyfikowane na pozytywne bądź negatywne. Wyniki analizy SWOT stanowią podstawę do zdefiniowania celów i priorytetów Lokalnego Programu Rewitalizacji. Tworząc SWOT dla miejscowości Baćkowice brano pod uwagę nie tylko wszechstronną analizę poszczególnych sektorów, uwzględniono również wyniki konsultacji społecznych, które były przeprowadzane w całym procesie tworzenia LPR.

MOCNE STRONY	SZANSE
<ul style="list-style-type: none"> <li>• Bardzo dobra lokalizacja komunikacyjna</li> <li>• Położenie w pobliżu wielu atrakcji turystycznych województwa świętokrzyskiego (m.in. Święty Krzyż, Święta Katarzyna, Zamek Krzysztopór)</li> <li>• Zlokalizowanie w miejscowości najważniejszych instytucji użyteczności publicznej m.in. Urząd Gminy, Zespół Szkół Publicznych w Baćkowicach.</li> <li>• Walory przyrodnicze, kulturowe i historyczne</li> <li>• Czystość środowiska naturalnego</li> <li>• Trzy rzeki: Opatówka, Łagowica,</li> </ul>	<ul style="list-style-type: none"> <li>• Położenie w pobliżu wielu atrakcji turystycznych województwa świętokrzyskiego.</li> <li>• Rozwój gospodarczy w oparciu o istniejące walory i stworzenie atrakcyjnego miejsca wypoczynku z wykorzystaniem turystycznych cech najbliższych terenów</li> <li>• Zwiększenie estetyki parku w tym dostosowanie infrastruktury do potrzeb osób niepełnosprawnych</li> <li>• Budowa chodników oraz mostu w tym dostosowanie ich do potrzeb osób</li> </ul>

<p>Koprzywianka</p> <ul style="list-style-type: none"> <li>• Działalność Biblioteki Publicznej</li> <li>• Dobra telefonizacja gminy</li> <li>• Własna oczyszczalnia ścieków</li> <li>• Dostępność komunikacyjna</li> <li>• Wysoka lesistość terenu</li> <li>• Występowanie obszarów objętych szczególną ochroną NATRURA 2000</li> <li>• Kryta pływalnia</li> <li>• Klub młodzieżowy MILANO</li> <li>• Klub sportowy UKS Baćkowice</li> <li>• Dobrze działający samorząd</li> <li>• Dobre warunki klimatyczne stanowiące o dużych możliwościach rozwoju gospodarstw ekologicznych</li> <li>• Miejscowość zwodociągowana i skanalizowana</li> </ul>	<p>niepełnosprawnych</p> <ul style="list-style-type: none"> <li>• Środki finansowe z UE na wsparcie projektów rewitalizacyjnych.</li> <li>• Napływ nowych mieszkańców.</li> <li>• Wzrost aktywności mieszkańców</li> <li>• Wzrost znaczenia organizacji pozarządowych</li> <li>• Powstanie nowych organizacji społecznych (zwłaszcza osób młodych)</li> <li>• Możliwość przygotowania potencjalnych terenów pod inwestycje (np. teren SKR)</li> </ul>
<p><b>SŁABE STRONY</b></p>	<p><b>ZAGROŻENIA</b></p>
<ul style="list-style-type: none"> <li>• Niezadawalający stan dróg i infrastruktury towarzyszącej</li> <li>• Mała liczba obiektów infrastruktury przystosowanych do potrzeb osób niepełnosprawnych</li> <li>• Niezadawalający stan oświetlenie ulicznego</li> <li>• Niewystarczająca baza edukacyjna</li> <li>• Brak ścieżek rowerowych</li> <li>• Brak dostosowania infrastruktury budynków użyteczności publicznej dla osób niepełnosprawnych</li> <li>• Mała ilość/ lub zły stan techniczny infrastruktury rekreacyjnej na obszarze rewitalizowanym – problem spędzania</li> </ul>	<ul style="list-style-type: none"> <li>• Brak odpowiedniego zagospodarowania ścisłego centrum miejscowości przy Urzędzie Gminy</li> <li>• Niewystarczająca liczba działań promocyjnych gminy.</li> <li>• Konkurencja w pozyskiwaniu zewnętrznych środków.</li> <li>• Ujemny przyrost naturalny</li> <li>• Ubożenie społeczeństwa. Rozwarstwienie społeczne.</li> <li>• Zmniejszenie się liczby mieszkańców, wyjazd młodych ludzi do miast i innych rejonów kraju, a także za granicę – w poszukiwaniu pracy.</li> <li>• Bezrobocie, brak nowych miejsc pracy</li> </ul>

<p>wolnego czasu przez mieszkańców.</p> <ul style="list-style-type: none"> <li>• Malejąca liczba ludności</li> <li>• Niewystarczająca ilość małej infrastruktury turystycznej na obszarze rewitalizowanym.</li> <li>• Mała liczba działań skierowanych do osób niepełnosprawnych</li> </ul>	<p>dla absolwentów szkół różnych szczebli.</p> <ul style="list-style-type: none"> <li>• Wzrost patologii społecznych, spowodowany słabą ofertą możliwości spędzania czasu wolnego</li> <li>• Małe środki finansowe na wsparcie inicjatyw lokalnych</li> </ul>
---	---

### Podsumowanie

Głównym atutem miejscowości Baćkowice są **walory przyrodniczo-krajobrazowe**, które są zdecydowanie mocnymi stronami obszaru rewitalizowanego. Słabe strony to natomiast efekt niedostatecznego zagospodarowania obszaru rewitalizowanego. Chodzi głównie o infrastrukturę techniczną (drogi, chodniki, oświetlenie, itp.) , rekreacyjną i sportową na terenie miejscowości Baćkowice.

Szanse i zagrożenia praktycznie się równoważą, dlatego należy jak najlepiej wykorzystać możliwości, jakie dzięki rewitalizacji otwierają się przed Baćkowicami. Szczególnych szans należy upatrywać w środkach dostępnych z funduszy Unii Europejskiej. Koniecznym elementem na drodze podnoszenia atrakcyjności miejscowości Baćkowice jest wdrożenie Lokalnego Programu Rewitalizacji dla tego obszaru.

#### IV. Powiązanie Programu z dokumentami strategicznymi, planistycznymi dotyczącymi rozwoju przestrzenno – społeczno - gospodarczego miejscowości i regionu.

Lokalny Program Rewitalizacji nie jest jedynym opracowaniem, które dotyczy planowania strategicznego na obszarze miejscowości Baćkowice. Jest tworzonych wiele innych dokumentów dotyczących rozwoju tego terenu, określających sposoby, które mając sprzyjać ich osiągnięciu. Ważnym zjawiskiem jest umiejętne współgranie tych opracowań ze sobą. Wzajemna komplementarność Lokalnego Programu Rewitalizacji z innymi dokumentami strategicznymi lokalnymi i ponadlokalnymi ma podnieść efektywność podejmowanych w jego ramach działań, a dodatkowo podnosi znacznie jego ogólną wartość oraz prawdopodobieństwo realizacji.

Tabela 18. Zgodność projektu z dokumentami strategicznymi

Obszar	Nazwa dokumentu	Nawiązanie do dokumentów strategicznych
<b>Dokumenty Unii Europejskiej</b>	AGENDA 21	Jest globalnym programem działań, który został uchwalany w czerwcu 1992 na Konferencji Narodów Zjednoczonych w Rio de Janeiro podczas tzw. Szczytu Ziemi. Dokument określa obszary wspólnych działań w kwestii ochrony i kształtowania środowiska zwracając przede wszystkim uwagę na ochronę zasobów naturalnych oraz zrównoważony rozwój. Agenda 21 składa się z czterech części, poruszających następujące kwestie: <ul style="list-style-type: none"> <li>– zagadnienia społeczne i ekonomiczne,</li> <li>– gospodarowanie zasobami naturalnymi Ziemi,</li> <li>– wzmocnienie roli głównych grup społecznych,</li> <li>– środki wdrażania zaleceń.</li> </ul> W grudniu 1992 roku została powołana Komisja Zrównoważonego Rozwoju, której zadaniem jest monitorowania przestrzegania postanowień programu
<b>Dokumenty</b>	<b>Strategia</b>	Strategia na rzecz inteligentnego i zrównoważonego

<p><b>Unii Europejskiej</b></p>	<p><b>EUROPA 2020</b></p>	<p>rozwoju sprzyjającemu włączeniu społecznemu. Jest nową długookresową strategią rozwoju Unii Europejskiej na lata 2010-2020. Strategia „Europa 2020” zastąpiła realizowaną w latach 2000-2010 Strategię Lizbońską i jest próbą odpowiedzi na słabości europejskiej gospodarki, które ujawniły się szczególnie podczas ostatniego kryzysu. Strategia Europa 2020 przedstawia wytyczne dla działań prorozwojowych Unii Europejskiej na najbliższą dekadę (2010-2020); zatwierdzona 17 czerwca 2010 r. przez Radę Europejską. Rewitalizacja miejscowości Baćkowice będzie zgodna z Priorytet III. Rozwój sprzyjający włączeniu społecznemu – wspieranie gospodarki o wysokim poziomie zatrudnienia, zapewniającej spójność społeczną i terytorialną oraz następującymi celami:</p> <ul style="list-style-type: none"> <li>• Cel 1 Osiągnięcie wskaźnika zatrudnienia na poziomie 75%.</li> <li>• Cel 4 Podniesienie poziomu wykształcenia, zwłaszcza poprzez dążenie do zmniejszenia odsetka osób zbyt wcześnie kończących naukę do poniżej 10% oraz poprzez zwiększenie, do co najmniej 40% osób w wieku 30-34 lat mających wykształcenie wyższe lub równoważne.</li> <li>• Cel 5 Wspieranie włączenia społecznego, zwłaszcza przez ograniczanie ubóstwa, mając na celu wydzwignięcie z ubóstwa lub wykluczenia społecznego, co najmniej 20 mln obywateli.</li> </ul> <p>W ramach projektu zostanie przeprowadzona rewitalizacja społeczna, gospodarcza oraz przestrzenna co przyczyni się do realizacji celów 1,4,5 Strategii EUROPA 2000</p>
---------------------------------	---------------------------	--

<p><b>Dokument krajowy</b></p>	<p><b>Polska 2030 Trzecia fala nowoczesności Długookresowa Strategia Rozwoju Kraju. (DSRK)</b></p>	<p>Dokument określający główne trendy, wyzwania oraz koncepcję rozwoju kraju w perspektywie długookresowej, przyjęty przez Radę Ministrów w dniu 5 lutego 2013 r. Głównym celem dokumentu jest wytyczenie i charakterystyka działań skierowanych ku poprawie, jakości życia Polaków i rozwoju Polski na tle Unii Europejskiej. Założeniem strategii jest przezwyciężenie kryzysu finansowego w możliwie najkrótszym czasie oraz wzrost gospodarczy kraju. Rewitalizacja miejscowości Baćkowice jest zgodna z następującymi celami w obszarze konkurencyjności i innowacyjności gospodarki:</p> <ul style="list-style-type: none"> <li>• Cel 3 Poprawa dostępności i jakości edukacji na wszystkich etapach oraz podniesienie konkurencyjności nauki;</li> <li>• Cel 4 Kapitał Ludzki: Cel 6 Rozwój kapitału ludzkiego poprzez wzrost zatrudnienia i stworzenie „workfare state”;</li> </ul> <p>Obszar Równoważenia potencjału rozwojowego regionów Polski: Rozwój regionalny: Cel 8 Wzmocnienie mechanizmów terytorialnego równoważenia rozwoju dla rozwijania i pełnego wykorzystania potencjałów regionalnych;</p> <p>Obszar Efektywności i sprawności państwa: Kapitał społeczny: Cel 11 Wzrost społecznego kapitału rozwoju.</p>
<p><b>Dokument krajowy</b></p>	<p><b>Strategia Rozwoju Kraju 2020</b></p>	<p>Aktywne społeczeństwo, konkurencyjna gospodarka, sprawne państwo (SRK 2020) - dokument stanowiący aktualizację Strategii Rozwoju Kraju 2007-2015, przyjęty 25 września 2012 r. przez Radę Ministrów. Wyznacza najważniejsze zadania państwa, których realizacja przyczyni się do szybszego i bardziej</p>



		<p>zrównoważonego rozwoju kraju i poprawy, jakości życia ludności poprzez wzmocnienie potencjałów gospodarczych, instytucjonalnych i społecznych. Główne działania obejmują trzy obszary: sprawne i efektywne państwo, konkurencyjną gospodarkę oraz spójność społeczną i gospodarczą.</p> <p>✓ 9 Strategii rozwoju (tzw. strategie zintegrowane):</p> <ul style="list-style-type: none"> <li>• Strategia innowacyjności i efektywności gospodarki (Ministerstwo Gospodarki)</li> <li>• Strategia rozwoju kapitału ludzkiego (Ministerstwo Pracy i Polityki Społecznej)</li> <li>• Strategia rozwoju transportu (Ministerstwo Transportu, Budownictwa i Gospodarki Morskiej)</li> <li>• Strategia Bezpieczeństwo energetyczne i środowisko (Ministerstwo Gospodarki)</li> <li>• Strategia Sprawne państwo (Ministerstwo Administracji i Cyfryzacji)</li> <li>• Strategia rozwoju kapitału społecznego (Ministerstwo Kultury i Dziedzictwa Narodowego)</li> <li>• Krajowa strategia rozwoju regionalnego – Regiony Miasta Obszary wiejskie (Ministerstwo Rozwoju Regionalnego)</li> <li>• Strategia zrównoważonego rozwoju wsi, rolnictwa i rybactwa (Ministerstwo Rolnictwa i Rozwoju Wsi)</li> <li>• Strategia rozwoju systemu bezpieczeństwa narodowego RP (Ministerstwo Obrony Narodowej).</li> <li>• Krajowa Strategia Rozwoju Regionalnego 2010-2020: Regiony, Miasta, Obszary wiejskie (KSRR). Kompleksowy średniookresowy dokument strategiczny odnoszący się do prowadzenia polityki rozwoju społeczno-gospodarczego kraju w ujęciu</li> </ul>
--	--	--

		<p>wojewódzkim, przyjęty 13.07.2010 r. przez Radę Ministrów</p> <ul style="list-style-type: none"> <li>• Strategia Rozwoju Społeczno – Gospodarczego Polski Wschodniej do roku 2020. Strategia jest dokumentem wypełniającym lukę między horyzontalną polityką wobec wszystkich polskich regionów sformułowaną w Krajowej Strategii Rozwoju Regionalnego 2010-2020, a polityką rozwoju poszczególnych regionów w Polsce Wschodniej, wyrażoną w Strategiach Rozwoju Województw. Dokument identyfikuje dodatkowe, makroregionalny poziom potrzeb i celów rozwojowych w perspektywie do 2020r., komplementarny z krajowymi i regionalnymi strategiami rozwoju, przyjęta 11.07.2013 r. przez Radę Ministrów</li> </ul>
<p><b>Dokument krajowy</b></p>	<p><b>Koncepcja Przestrzennego Zagospodarowania Kraju 2030 (KPZK 2030).</b></p>	<p>Dokument określający zasady ładu przestrzennego w Polsce, przyjęty 13.12.2012 r. przez Radę Ministrów. Koncepcja Przestrzennego Zagospodarowania Kraju jest najważniejszym dokumentem strategicznym w kwestii zagospodarowania przestrzennego kraju. Został on stworzony w celu zapewnienia efektywnego wykorzystania jego przestrzeni. Dokument zawiera cele i kierunku działań służące takiemu planowaniu przestrzennemu, który pozwoli na wzrost społeczno-gospodarczy państwa. Cele określone w dokumencie to:</p> <ol style="list-style-type: none"> <li>1. Podwyższenie konkurencyjności głównych ośrodków miejskich Polski w przestrzeni europejskiej poprzez ich integrację funkcjonalną przy zachowaniu policentrycznej struktury systemu osadniczego sprzyjającego spójności.</li> <li>2. Poprawa spójności wewnętrznej i terytorialne</li> </ol>

		<p>równoważenie rozwoju kraju poprzez promowanie integracji funkcjonalnej, tworzenie warunków dla rozprzestrzeniania się czynników rozwoju, wielofunkcyjny rozwój obszarów wiejskich oraz wykorzystywanie potencjału wewnętrznego wszystkich terytoriów.</p> <p>3. Poprawa dostępności terytorialnej kraju w różnych skalach przestrzennych poprzez rozwijanie infrastruktury transportowej i telekomunikacyjnej.</p> <p>4. Kształtowanie struktur przestrzennych wspierających osiągnięcie i utrzymanie wysokiej jakości środowiska przyrodniczego i walorów krajobrazowych Polski.</p> <p>5. Zwiększanie odporności struktury przestrzennej kraju na zagrożenia naturalne i utraty bezpieczeństwa energetycznego oraz kształtowanie struktur przestrzennych wspierających zdolności obronne państwa.</p> <p>6. Przywrócenie i utrwalanie ładu przestrzennego.</p>
<p><b>Dokument regionalny</b></p>	<p><b>Strategia Rozwoju Województwa Świętokrzyskiego do roku 2020</b></p>	<p>Nawiązanie do:</p> <ul style="list-style-type: none"> <li>• Misji – „Podniesienie poziomu i jakości życia mieszkańców województwa świętokrzyskiego” w tym zwłaszcza poprzez „warunki estetyczne środowiska” i „dostępność do pozytywnych osiągnięć cywilizacyjnych”(str. 84);</li> <li>• Celu generalnego – „Wzrost atrakcyjności województwa fundamentem zintegrowanego rozwoju w sferze społecznej, gospodarczej i przestrzennej” (str. 84);</li> <li>• Celu warunkującego 1 – „Przyspieszenie rozwoju bazy ekonomicznej i wzrostu innowacyjności województwa”, priorytet 4 „Kreowanie rozwoju i</li> </ul>

		<p>dywersyfikacji funkcji wyższego rzędu w Kieleckim Obszarze Metropolitalnym oraz racjonalny rozwój miast i centrów gmin województwa”, kierunki działań 5,8 (str. 86 – 89);</p> <ul style="list-style-type: none"> <li>• Celu warunkującego 3 – „Ochrona i racjonalne wykorzystanie zasobów przyrody i kultury”, priorytet 1 „Tworzenie warunków rozwoju turystyki, sportu i rekreacji”, kierunki działań 1, 3,4,5,6, priorytet 2 „Ochrona i udostępnienie dziedzictwa kulturowego”, kierunki działań 2,3 (str. 92 – 94);</li> <li>• Celu warunkującego 5 – „Rozwój systemów infrastruktury technicznej i społecznej”, priorytet 2 „Podnoszenie standardów i stworzenie spójnego układu komunikacyjnego oraz gospodarki przestrzennej stymulującej rozwój regionu”, kierunek działań 1, priorytet 4 „Rozwój komunalnej infrastruktury ochrony środowiska”, kierunki działań 1,2 (str. 97 – 100);</li> <li>• Celu warunkującego 6 – „Aktywizacja rolnictwa i wielofunkcyjny rozwój obszarów wiejskich” (str. 101 – 103).</li> </ul>
<p><b>Dokument lokalny</b></p>	<p><b>Strategia Rozwoju Gminy Baćkowice na lata 2015-2020</b></p>	<p>Nawiązane do:</p> <p>Obszar 1 SPOŁECZNY</p> <p>Cel operacyjny 2 - Zwiększenie liczby inicjatyw na rzecz aktywności osób starszych/samotnych.</p> <p>Cel operacyjny 3 – Zwiększenie form pomocy dla osób zagrożonych wykluczeniem społecznym.</p> <p>Obszar 2 INFRASTRUKTURA TECHNICZNA</p> <p>Cel operacyjny 1 – Poprawa jakości dróg na terenie gminy wraz z ich infrastrukturą towarzyszącą (budowa chodników, oświetlenia, wstawienie znaków</p>

		<p>drogowych, progów zwalniających).</p> <p>Cel operacyjny 2 – Poprawa estetyki Gminy.</p> <p>Cel operacyjny 3 – Inwestycje w infrastrukturę edukacyjną, sportową i rekreacyjno-turystyczną.</p> <p>Obszar 3 PRZEDSIĘBIORCZOŚĆ, ROLNICTWO I TURYSTYKA</p> <p>Cel operacyjny 1 – Wzrost przedsiębiorczości i tworzenie odpowiedniego klimatu wokół niej.</p> <p>Cel operacyjny 2 – Stopniowy rozwój turystyki w Gminie.</p> <p>Cel operacyjny 3 – Zmniejszenie bezrobocia.</p>
<b>Dokument lokalny</b>	<b>Gminna Strategia Rozwiązywania Problemów Społecznych Gminy Baćkowice na lata 2009-2015</b>	<p>Podejmowane w ramach rewitalizacji działania przyczynią się do realizacji następujących celów:</p> <p>Cel strategiczny 1: Poprawa, jakości życia społeczno-kulturalnego, rozwoju zainteresowań oraz możliwości spędzania wolnego czasu przez mieszkańców Gminy</p> <p>Cel strategiczny 3: Podniesienie poziomu aspiracji i przedsiębiorczości mieszkańców</p> <p>Cel strategiczny 4: Zwiększenie poziomu integracji społecznej i podniesienie świadomości społecznej mieszkańców</p>

## **V. Wizja wyprowadzenia obszaru zdegradowanego ze stanu kryzysowego**

Rewitalizacja jest kompleksowym procesem wielotorowych przemian przestrzennych, społecznych i ekonomicznych w zdegradowanej części miejscowości, mającym na celu podniesienie poziomu życia mieszkańców, jak również przywrócenie ładu przestrzennego i wspomaganie działań prowadzących do ożywienia gospodarczego. Dokument i realizacja jego zapisów ma jednocześnie doprowadzić do odbudowy więzi społecznych i zapobiegać patologiom społecznym.

Wartym podkreślenia jest fakt interdyscyplinarnego charakteru działań, które zostały zaplanowane w LPR. Dokument posiada indywidualne cechy (długi okres realizacji programu rewitalizacji, konieczność ciągłego jego monitorowania i aktualizacji, szeroki udział społeczności lokalnej w procesie jego tworzenia), dlatego można stwierdzić, że porusza on różnorodne dziedziny, które mogą mieć wpływ na rozwój miejscowości Baćkowice. Źródła finansowania Lokalnego Programu Rewitalizacji znajdują się głównie poza budżetem samorządu, dlatego oczywiste jest, że będzie występować konieczność ciągłego ich pozyskiwania, a tej roli może nie sprostać sama gmina. Ważne jest, by partnerzy społeczni i gospodarczy odpowiednio te działania wspierali. Osiągnięcie zaplanowanych celów będzie możliwe, bowiem tylko wtedy, gdy dojdzie do współpracy sektora prywatnego, publicznego i społecznego.

## 1. Cel strategiczny oraz cele główne LPR

Celem strategicznym Lokalnego Programu Rewitalizacji miejscowości Baćkowice do roku 2022 jest:

**Poprawienie, jakości życia mieszkańców miejscowości Baćkowice poprzez rozwój gospodarczo- społeczno – kulturalny**

### **Cel główny nr 1 - Odnowienie zdegradowanych terenów na obszarze miejscowości Baćkowice oraz nadanie im nowych funkcji rekreacyjnych i turystycznych**

1.1 Poprawa bezpieczeństwa mieszkańców obszarów rewitalizowanych poprzez modernizację dróg.

1.2 Dostosowanie infrastruktury technicznej do potrzeb osób niepełnosprawnych

1.3 Zapewnienie spójnego ładu przestrzennego i uporządkowanie kluczowych dla rewitalizacji przestrzeni publicznych

1.4 Nadanie nowych funkcji rekreacyjno – integracyjnych terenom zdegradowanym na terenie miejscowości Baćkowice

### **Cel główny nr 2- Zwiększenie rozwoju gospodarczego oraz wzrost przedsiębiorczości mieszkańców miejscowości Baćkowice**

2.1 Stworzenie infrastruktury turystycznej i sportowo-rekreacyjnej dostosowanej do potrzeb mieszkańców, turystów, osób niepełnosprawnych.

2.2 Rozwój przedsiębiorczości mieszkańców, szczególnie w sektorze usług turystycznych.

2.3 Poprawa stanu środowiska naturalnego poprzez ograniczenie niskiej emisji zanieczyszczeń

2.4 Podniesienie atrakcyjności inwestycyjnej obszaru pod kątem określonych dziedzin aktywności gospodarczej

### **Cel główny nr 3- Redukcja patologii społecznych i zjawiska wykluczenia społecznego na terenie kryzysowym**

3.1 Odbudowa więzi społecznych i aktywizacja mieszkańców do realizacji w partnerstwach inicjatyw lokalnych

3.2. Podniesienie poziomu integracji mieszkańców Baćkowice

3.3 Realizacja działań skierowanych do osób bezrobotnych zagrożonych wykluczeniem społecznym, osób niepełnosprawnych.

3.4 Wspieranie oddolnych inicjatyw mieszkańców oraz stworzenie i utrzymanie miejsc aktywności lokalnej na obszarach rewitalizowanych

Lokalny Program Rewitalizacji dla miejscowości Baćkowice będzie dokumentem obejmującym lata 2015-2022. LPR obejmuje swym zakresem okres programowania 2014-2020. Program jest dokumentem, który wyznacza obszary na terenie Miejscowości Baćkowice wymagające kompleksowych, zintegrowanych działań społecznych, gospodarczych i przestrzennych



## **2. Zasięg przestrzenny obszarów zdegradowanych (wyznaczenie granic) i uzasadnienie z opisem komplementarności zadań w ramach poszczególnych obszarów.**

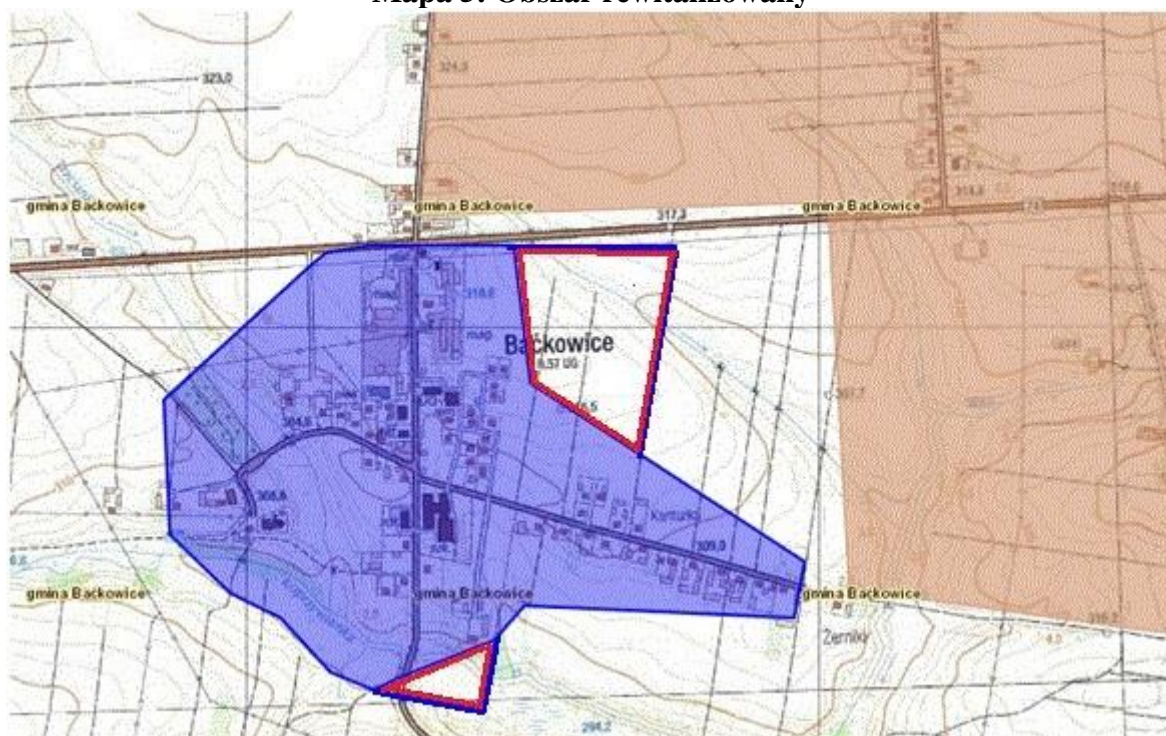
Zasięg przestrzenny obszarów zdegradowanych znajduje się w miejscowości, która bez wątpienia stanowi **centrum gminy**. W Baćkowicach znajdują się, bowiem wszystkie instytucje użyteczności publicznej takie jak: Urząd Gminy, Gminny Ośrodek Pomocy Społecznej, czy wreszcie Zakład Opieki Zdrowotnej i placówki szkolne. Miejscowość ta pełni również funkcję integrującą dla mieszkańców całej gminy. Miejscowość ta pełni również funkcję integrującą dla mieszkańców całej gminy. Wybrany obszar rewitalizowany łączy konieczność podjęcia na nim zdecydowanych, kompleksowych działań, która wynika bezpośrednio z istniejącego na nim deficytu prac remontowych. Obszar rewitalizowany nie spełnia funkcji wyznaczonych mu przez społeczeństwo, utracił je na przestrzeni lat. Rewitalizacja ma pomóc mu te funkcje odzyskać i wykreować powstanie nowych, zgodnych z aktualnymi potrzebami mieszkańców.

Teren, jaki zostanie poddany procesowi rewitalizacji został wybrany na podstawie wieloaspektowej analizy ilościowej i jakościowej. Analiza została oparta na:

- identyfikacji występujących na terenie miejscowości i gminy Baćkowice problemów społecznych, gospodarczych, przestrzennych, kulturowych, środowiskowych.
- wysoki poziom ubóstwa i wykluczenia,
- wysoka stopa długotrwałego bezrobocia,
- niekorzystne trendy demograficzne,
- niski poziom wykształcenia, wyraźny deficyt kwalifikacji i wysoki wskaźnik przerywania kształcenia,
- wysoki poziom przestępczości i wykroczeń,
- szczególnie wysoki stopień degradacji środowiska,
- niski wskaźnik prowadzenia działalności gospodarczej,
- wysoka liczba imigrantów, grup etnicznych i mniejszościowych lub uchodźców,
- porównywalnie niski poziom wartości zasobu mieszkaniowego,
- niski poziom wydajności energetycznej budynków.

Wyżej wymienione kryteria zostały poddane wnikliwej analizie w wyniku, czego wyłoniono obszar, który wymaga wsparcia. Zaplanowane w ramach Lokalnego Programu Rewitalizacji działania dotyczą miejscowości Baćkowice, która stanowi centrum gminy. Zaplanowane w ramach LPR działania dotyczą miejscowości Baćkowice i obejmują spójny obszar – centrum miejscowości: tereny zlokalizowane obok Urzędu Gminy Baćkowice, Zespołu Szkół w Baćkowicach, tereny obok Ośrodka Zdrowia, budynek po dawnym banku spółdzielczym. Poniżej przedstawiamy mapę z zaznaczonym obszarem.

**Mapa 5: Obszar rewitalizowany**



Źródło: [www.geoserwis.gdos.gov.pl](http://www.geoserwis.gdos.gov.pl)- opracowanie własne

#### **Uzasadnienie wyboru obszaru:**

Centrum miejscowości Baćkowice stanowi serce i centrum miejscowości/gminy, o czym świadczy chociażby lokalizacja najważniejszych instytucji publicznych: Urząd Gminy, Ośrodek Zdrowia, Zespół Szkół. Jednocześnie, z uwagi na najważniejsze znaczenie w rozwoju gminy i miejscowość Baćkowice, gromadzi największą liczbę sprzeczności i konfliktów rozwojowych, które prowadzą do degradacji technicznej i kumulacji negatywnych zjawisk społeczno-gospodarczych. Obszar ten charakteryzuje się kumulacją negatywnych zjawisk społecznych, takich jak bezrobocie, poczucie bezradności czy ubóstwo, ze względu na to, iż występuje tutaj największa koncentracja mieszkańców. Na omawianym terenie

brakuje ładu przestrzennego, co obniża jego estetykę i funkcjonalność. Wpływa to negatywnie na mieszkańców miejscowości jak również na turystów (brak atrakcyjnych przestrzeni publicznych dla mieszkańców, sprzyjających integracji i nawiązywaniu kontaktów społecznych). Na omawianym terenie brakuje miejsc gdzie mieszkańcy mogliby spędzić wolny czas. Na wyznaczonym obszarze realizowane działania będą komplementarne (m.in. będą realizowane z funduszy z EFRR, EFS i FS, środków własnych, prywatnych będą to zarówno działania inwestycyjne jak i społeczne. Działania podjęte dopełniają się tematycznie i są kontynuacją działań podjętych w latach 2017-2013, realizacja działań oparta będzie na współpracy ze wszystkimi grupami interesariuszy).



Zdjęcie 9. Niezagospodarowany teren obok budynku Urzędu Gminy,  
fot. GRACZKOWSKI DOTACJE Sp. z o.o.



Zdjęcie 10: Dawny budynek banku spółdzielczego  
fot. GRACZKOWSKI DOTACJE Sp. z o.o.

### 3. Czas i etapy realizacji LPR

Lokalny Program Rewitalizacji dla miejscowości Baćkowice opracowany został na lata 2015– 2022, a jego realizacja obejmuje działania:

#### **Działania przestrzenne:**

- Modernizacja infrastruktury drogowej na terenie miejscowości Baćkowice m.in. Modernizacja dróg i chodników do nowych terenów przeznaczonych pod budownictwo jednorodzinne, modernizacja oświetlenia ulicznego (na energooszczędne), poprawa bezpieczeństwa poprzez budowę lustra na „krzyżówce”, wykonanie kanalizacji burzowej na terenie miejscowości
- Modernizacja terenów zlokalizowanych w centrum miejscowości Baćkowice m.in. Modernizacja parku w tym dostosowanie infrastruktury do potrzeb osób niepełnosprawnych (modernizacja uliczek, zasadzenie zieleni), wykonanie tablicy informacyjnej ze szczegółową mapą gminy z panelem wykorzystującym, jako zasilanie energią słoneczną (opis mapy wykonany również językiem Braille'a), budowa muszli koncertowej oraz budowa zadaszenia (wiaty) na terenie obok budynku Urzędu Gminy – pod rozwój przedsiębiorczości.
- Rozbudowa sieci kanalizacyjnej i wodociągowej.
- Dostosowanie infrastruktury budynków użyteczności publicznej do potrzeb osób niepełnosprawnych.
- Modernizacja obiektów użyteczności publicznej (termomodernizacja budynków gminnych, Zespołu Szkół w Baćkowicach) oraz wyposażenie ich w odnawialne źródła energii.
- Budowa oświetlenia chodników do przystanków autobusowych.
- Zagospodarowanie przestrzeni publicznej wokół budynków użyteczności publicznej.
- Wyposażenie świetlicy gminnej.
- Oznaczenie ulic.

#### **Działania w infrastrukturę edukacyjno-sportowa:**

- Rozbudowa przedszkola w Baćkowicach.

- Wykorzystanie odnawialnych źródeł energii poprzez instalacje paneli fotowoltaicznych oraz kolektory słoneczne (modernizacja ogrzewania basenu w Baćkowicach oraz budowa instalacji fotowoltaicznych na budynku szkoły)
- Budowa infrastruktury sportowej - budowa stadionu sportowego z bieżnią lekkoatletyczną i zapleczem sanitarnym oraz budowa zaplecza sanitarnego (szatnie, magazyn sprzętu).

### **Działania kulturowe:**

- Utworzenie Izby Pamięci poświęconej m.in. zasłużonemu dla Gminy Baćkowice ks. R. Górskiemu.

Wszystkie zadania inwestycyjne będą realizowane z uwzględnieniem potrzeb osób niepełnosprawnych.

Na każdym etapie będą prowadzone działania w **sferze gospodarczej i społecznej:**

- Wspieranie osób zagrożonych wykluczeniem społecznym (np. Organizacja prac interwencyjnych i robót publicznych dla osób bezrobotnych, w szczególności długotrwale bezrobotnych)
- Wspieranie osób niepełnosprawnych (Organizacja spotkań oraz wyjazdów integracyjnych dla osób niepełnosprawnych)
- Działania skierowane do dzieci i młodzieży (Organizacja dodatkowych zajęć pozalekcyjnych dla dzieci i młodzieży, Realizacja projektów skierowanych do osób młodych, Wspieranie młodzieżowych inicjatyw społecznych, Organizacja wyjazdów edukacyjnych dla dzieci, młodzieży)
- Działania skierowane do osób starszych (seniorów) (Organizacja wyjazdów edukacyjnych dla osób starszych)
- Wsparcie rolników oraz przedsiębiorców z terenu gminy
- Zmniejszenie negatywnych zjawisk społecznych, w tym zmniejszenie liczby osób bezrobotnych i życiowo niezaradnych, poprzez organizowanie szkoleń, kursów i innych inicjatyw podnoszących kwalifikacje umożliwiające funkcjonowanie na rynku pracy i zapobiegające wykluczeniu społecznemu

## VI. Planowane kluczowe przedsięwzięcia / projektu na obszarze rewitalizowanym

PROJEKTY KLUCZOWE					
Nazwa planowanego działania wraz z lokalizacją	Opis planowanych działań/zadań	Odniesienie do celów szczegółowych i głównych	Prognozowane rezultaty	Etap działania /czas realizacji	Szacowany koszt
<b>Cel główny nr 1 – Odnowienie zdegradowanych terenów na obszarze miejscowości Baćkowice oraz nadanie im nowych funkcji rekreacyjnych i turystycznych</b>					
<b>Instytucje i podmioty uczestniczące we wdrażaniu projektów - Samorząd gminy, NGO, Przedsiębiorcy</b>					
<b>Modernizacja infrastruktury na terenie miejscowości Baćkowice</b>	<p>1. Modernizacja dróg do nowych terenów przeznaczonych pod budownictwo jednorodzinne. (Położenie nawierzchni drogi, chodników i krawężników dostosowanych do potrzeb osób niepełnosprawnych</p> <p>2. Modernizacja oświetlenia ulicznego (na energooszczędne).</p> <p>2. Montaż lustra na „krzyżówce”.</p> <p>3. Wykonanie kanalizacji burzowej</p> <p>6. Zagospodarowanie wolnych przestrzeni na parkingi i skwery.</p> <p>7. Rozbudowa i modernizacja sieci kanalizacyjnej, wodociągowej oraz oświetlenia ulicznego.</p>	<p>1.1 Poprawa bezpieczeństwa mieszkańców obszarów rewitalizowanych poprzez modernizację dróg.</p> <p>1.2 Dostosowanie infrastruktury technicznej do potrzeb osób niepełnosprawnych</p> <p>1.3 Zapewnienie spójnego ładu przestrzennego i uporządkowanie kluczowych dla rewitalizacji przestrzeni publicznych</p>	Liczba zmodernizowanych dróg- 1,5km	(2017 – 2019)	1 500 000,00 zł

<p><b>Zagospodarowanie terenów w centrum miejscowości na cele kulturalno – rekreacyjne</b></p>	<p>1. Budowa małej infrastruktury (ławki, kosze na śmieci, modernizacja uliczek), aranżacja zieleni (np. posadzenie krzewów). 2. Modernizacja parku (odnowienie fontanny, aranżacja zieleni, dostosowanie alejek do potrzeb osób niepełnosprawnych) 3. Montaż tablicy informacyjnej z mapą gmin. 4. Budowa muszli koncertowej 5. Zagospodarowanie terenu obok muszli</p>	<p>1.2 Dostosowanie infrastruktury technicznej do potrzeb osób niepełnosprawnych 1.3 Zapewnienie spójnego ładu przestrzennego i uporządkowanie kluczowych dla rewitalizacji przestrzeni publicznych 1.4 Nadanie nowych funkcji rekreacyjno – integracyjnych terenom zdegradowanym na terenie miejscowości Baćkowice</p>	<p>Liczba zagospodarowanych terenów – 4 szt.</p>	<p>(2017 – 2019)</p>	<p>2 000 000,0 0 zł</p>
<p><b>Budowa stadionu sportowego z bieżnią lekkoatletyczną i zapleczem sanitarnym.</b></p>	<p>1. budowa zaplecza sanitarne m.in. pomieszczeń wc, umywalnia, pomieszczenie natrysku, szatnia, magazyn na sprzęt. 2. budowa trybun 3. montaż oświetlenia 3. montaż nawierzchni</p>	<p>1.3 Zapewnienie spójnego ładu przestrzennego i uporządkowanie kluczowych dla rewitalizacji przestrzeni publicznych 1.4 Nadanie nowych funkcji rekreacyjno – integracyjnych terenom zdegradowanym na terenie miejscowości Baćkowice</p>	<p>Liczba zagospodarowanych terenów -1 szt.</p>	<p>(2017 – 2019)</p>	<p>2 000 000,0 0 zł</p>
<p><b>Cel główny nr 2- Zwiększenie rozwoju gospodarczego oraz wzrost przedsiębiorczości mieszkańców miejscowości Baćkowice</b></p>					
<p><b>Instytucje i podmioty uczestniczące we wdrażaniu projektów - Samorząd gminy, NGO, Przedsiębiorcy</b></p>					



LOKALNY PROGRAM REWITALIZACJI DLA MIEJSCOWOŚCI BAĆKOWICE NA LATA 2015-2022

<p><b>Budowa zadania (wiaty) na terenie obok budynku Urzędu Gminy – pod rozwój przedsiębiorczości</b></p>	<p>1. Modernizacja nawierzchni 2. Budowa wiaty</p>	<p>2.2 Rozwój przedsiębiorczości mieszkańców, szczególnie w sektorze usług turystycznych.</p>	<p>Liczba zagospodarowanych terenów -1 szt. Liczba nowo powstałych przedsiębiorstw -1szt.</p>	<p>(2017 – 2019)</p>	<p>200 000,00 zł</p>
<p><b>Modernizacja budynków użyteczności</b></p>	<p>1. Termomodernizacja budynków Gminy Baćkowice, Zespołu Szkół, Basenu (montaż paneli fotowoltaicznych, solarów) 2. Dostosowanie obiektów użyteczności publicznej do potrzeb osób niepełnosprawnych 3. Rozbudowa przedszkolach w Baćkowicach (Adaptacja nowych sal na potrzeby przedszkola, Zakup wyposażenia oraz sprzętu)</p>	<p>2.3 Poprawa stanu środowiska naturalnego poprzez ograniczenie niskiej emisji zanieczyszczeń 2.4 Podniesienie atrakcyjności inwestycyjnej obszaru pod kątem określonych dziedzin aktywności gospodarczej</p>	<p>Liczba zmodernizowanych obiektów użyteczności publicznej -3 szt. Zmniejszenie emisji CO2 do powietrza</p>	<p>(2017 – 2019)</p>	<p>2 000 000,00 zł</p>
<p><b>Stworzenie Izby Pamięci poświęconej m.in. zasłużonemu dla Gminy Baćkowice ks. R. Górskiemu.</b></p>	<p>1. Modernizacja budynku po dawnym banku Spółdzielczym 2. Dostosowanie pomieszczeń do potrzeb osób niepełnosprawnych 3. Zakup wyposażenia, sprzętu</p>	<p>2.1 Stworzenie infrastruktury turystycznej i sportowo-rekreacyjnej dostosowanej do potrzeb mieszkańców, turystów, osób niepełnosprawnych 2.4 Podniesienie atrakcyjności inwestycyjnej obszaru pod kątem określonych dziedzin aktywności gospodarczej</p>	<p>Liczba zmodernizowanych obiektów -1 szt. Liczba nowopowstałych miejsc pracy – 1szt.</p>	<p>(2019 – 2020)</p>	<p>300 000,00 zł</p>

<p><b>Wsparcie rolników oraz przedsiębiorców z terenu gminy</b></p>	<p>1. Organizacja spotkań/seminariów edukacyjnych dla rolników i przedsiębiorców. 2. Organizacja wsparcia merytorycznego i pomoc w pozyskiwaniu funduszy na rozwój działalności 3. Organizacja szkoleń z branży turystycznej i okółoturystycznej</p>	<p>2.2 Rozwój przedsiębiorczości mieszkańców, szczególnie w sektorze usług turystycznych.</p>	<p>Liczba zorganizowanych spotkań seminariów- 5</p>	<p>(2016–2022)</p>	<p>100 000,00 zł</p>
<p><b>Cel główny nr 3- Redukcja patologii społecznych i zjawiska wykluczenia społecznego na terenie kryzysowym</b></p>					
<p><b>Instytucje i podmioty uczestniczące we wdrażaniu projektów - Samorząd gminy, NGO, Przedsiębiorcy</b></p>					
<p><b>Wsparanie osób zagrożonych wykluczeniem społecznym</b></p>	<p>1. Organizacja prac interwencyjnych i robót publicznych dla osób bezrobotnych, w szczególności długotrwale bezrobotnych 2. Prowadzenie szkoleń w zakresie zdobywania teoretycznych praktycznych umiejętności dotyczących prowadzenia własnej działalności. 3. Realizacja programów profilaktycznych 4. Realizacja projektów przez Gminny Ośrodek Pomocy Społecznej skierowanych do osób zagrożonych wykluczeniem społecznym</p>	<p>3.1 Odbudowa więzi społecznych i aktywizacja mieszkańców do realizacji w partnerstwach inicjatyw lokalnych 3.2. Podniesienie poziomu integracji mieszkańców Baćkowice 3.3 Realizacja działań skierowanych do osób bezrobotnych zagrożonych wykluczeniem społecznym, osób niepełnosprawnych.</p>	<p>Liczba podjętych inicjatyw na rzecz osób zagrożonych wykluczeniem społecznym – 10 szt.  Liczba osób objęta wsparciem – 50 osób</p>	<p>(2015 – 2022)</p>	<p>300 000,00 zł</p>
<p><b>Wsparanie osób niepełnosprawnych</b></p>	<p>1. Organizacja spotkań oraz wyjazdów integracyjnych dla osób niepełnosprawnych 2. Organizacja szkoleń dla osób</p>	<p>3.4 Wspieranie oddolnych inicjatyw mieszkańców oraz stworzenie i utrzymanie miejsc aktywności</p>	<p>Liczba podjętych inicjatyw na rzecz osób</p>	<p>(2015 – 2022)</p>	<p>200 000,00 zł</p>

LOKALNY PROGRAM REWITALIZACJI DLA MIEJSCOWOŚCI BAĆKOWICE NA LATA 2015-2022

	niepełnosprawnych 3. Organizacja działań skierowanych na zwiększenie poziomu integracji społecznej 4. Przystosowanie budynków użyteczności publicznej	lokalnej na obszarach rewitalizowanych 2.3 Poprawa stanu środowiska naturalnego poprzez ograniczenie niskiej emisji zanieczyszczeń	niepełnosprawnych – 10 szt.  Liczba osób objęta wsparciem – 10 osób		
<b>Działania skierowane do dzieci i młodzieży</b>	1. Organizacja dodatkowych zajęć edukacyjnych wyrównawczych i rozwijających 2. Organizacja dodatkowych zajęć pozalekcyjnych 3. Organizacja wyjazdów edukacyjnych i rajdów 4. Wspieranie młodzieżowych inicjatyw społecznych 5. Organizacja zajęć nt. niskiej emisji, ekologii		Liczba podjętych inicjatyw na rzecz osób zagrożonych wykluczeniem społecznym – 10 szt.  Liczba osób objęta wsparciem – 150 osób	(2015 – 2022)	1 000 000,0 0 zł
<b>Działania skierowane dla osób starszych (seniorów) SENIOR W AKCJI</b>	1. Organizacje dodatkowych zajęć edukacyjnych 2. Organizacje wyjazdów rekreacyjno – edukacyjnych 3. Organizacje różnego rodzaju projektów skierowanych do osób starszych 5. Organizacja zajęć nt. niskiej emisji, ekologii		Liczba podjętych inicjatyw na rzecz osób zagrożonych wykluczeniem społecznym – 10 szt.  Liczba osób objęta wsparciem – 50 osób	(2015 – 2022)	300 000,00 zł
<b>PROJEKTU UZUPEŁNIAJĄCE</b>					
<b>Budowa ścieżki</b>	1. Wytyczenie trasy	2.2 Rozwój przedsiębiorczości	Ilość wybudowanych	2020-2022	200 000,00

<b>rowerowej</b>	2. Zakup i montaż tablic informacyjnych (obok atrakcyjnych miejsc na terenie miejscowości) 3. Budowa ścieżki	mieszkańców, szczególnie w sektorze usług turystycznych.	ścieżek rowerowych – 2 km.		zł
<b>Wspieranie organizacji pozarządowych na terenie gminy</b>	1. Organizacja szkoleń dla NGO 2. Organizacja wsparcia merytorycznego i pomoc w pozyskiwaniu funduszy na rozwój organizacji 3. Wsparcie finansowe 4. Organizacja wyjazdów edukacyjnych dla przedstawicieli NGO	3.1 Odbudowa więzi społecznych i aktywizacja mieszkańców do realizacji w partnerstwach inicjatyw lokalnych 3.2. Podniesienie poziomu integracji mieszkańców Baćkowice 3.4 Wspieranie oddolnych inicjatyw mieszkańców oraz stworzenie i utrzymanie miejsc aktywności lokalnej na obszarach rewitalizowanych	Liczba podjętych inicjatyw na rzecz NGO -5	(2016 – 2022)	100 000,00 zł

Wymienione powyżej projektu odpowiadają na potrzeby mieszkańców terenów zdegradowanych i odnoszą się do celów głównych i szczegółowych. Projekty, które zostaną zrealizowane na obszarze kryzysowym wpłyną pozytywnie na środowisko naturalne. Przedsięwzięcia zakładają rozwiązania przyczyniające się do efektywnego wykorzystania energii oraz uwzględnia wykorzystanie odnawialnych źródeł energii. W ramach rewitalizacji zostaną wymienione stare oświetlenie (na energooszczędne), dokonana zostanie modernizacja części dróg, co wpłynie na zmniejszenie emisji hałasu. Budowa instalacji fotowoltaicznych na budynku szkoły umożliwiającą przemianę światła słonecznego w energię elektryczną. Działania w obszarze społecznym będą również kładły duży nacisk na szeroko rozumianą ekologię. Wszystkie przedsięwzięcia realizowane w ramach procesu rewitalizacji będą uwzględniać potrzeby osób niepełnosprawnych. Projekty realizowane w ramach rewitalizacji

miejscowości Baćkowice są komplementarne z projektami EFS, które są i będą realizowane na terenie miejscowości. Realizowane projekty związane z rewitalizacją kompleksowo diagnozują i rozwiązują lub łagodzą negatywne zjawiska i istotne problemy społeczne, ekonomiczne i przestrzenne. Realizowane projekty związane z rewitalizacją kompleksowo diagnozują i rozwiązują lub łagodzą negatywne zjawiska i istotne problemy społeczne, ekonomiczne i przestrzenne. Modernizacja odcinków dróg przyczyni się do zmniejszenia emisji hałasu, niskiej emisji oraz poprawy bezpieczeństwa mieszkańców. Dodatkowo modernizacja dróg prowadzących do terenów pod budownictwo jednorodzinne sprawi, iż tereny te będą bardziej atrakcyjne dla przyszłych mieszkańców. Budowa zadaszenia pod rozwój przedsiębiorczości wpłynie pozytywnie na lokalną gospodarkę. Stworzenie Izby Pamięci poświęconej m.in. ks. R. Górskiemu oraz budowa stadionu wpłyną na zwiększenie atrakcyjności turystycznej miejscowości. Zagospodarowanie terenów w centrum miejscowości przyczyni się do integracji społeczności lokalnej. Modernizacja obiektów użyteczności publicznej w tym dostosowanie ich do potrzeb osób niepełnosprawnych wpłynie pozytywnie, na jakość życia mieszkańców oraz na środowisko naturalne. Wszystkie powyższe działania pozwolą na szeroko pojęty **rozwój gospodarczy, społeczny, rekreacyjno- turystyczny** miejscowości. Odnowa przestrzenna i społeczna istniejących terenów oraz poprawa dostępu mieszkańców do bezpiecznego wypoczynku i zagospodarowania czasu wolnego, wpłynie na wzrost atrakcyjności życia i postrzegania Gminy przez młodych ludzi, jako miejsca do życia i pracy na stałe. Zadania związane z zagospodarowaniem terenu będą wiązać się z montażem nowych obiektów (np. ławek), które przyczynią się do zaniku w miejscu realizacji zadania powierzchni biologicznie czynnej i bioróżnorodności. W przypadku tych zadań będzie to oddziaływanie miejscowe o niewielkim zasięgu i będzie się odbywać na terenach, gdzie obecnie bioróżnorodność jest bardzo uboga. W ramach kompensacji zadań przyczyniających się do zaniku powierzchni biologicznie czynnej zostanie urządzona i nasadzona nowa zieleń, krzewy i drzewa, wokół tych obiektów. Podczas planowanych nasadzeń będzie brane pod uwagę rozporządzenie Ministra Środowisk z dnia 09.11.2011 r. w sprawie roślin i zwierząt gatunków obcych, które w przypadku uwolnienia do środowiska przyrodniczego mogą zagrozić gatunkom rodzinnym lub siedliskom przyrodniczym (Dz. U. Nr 210 poz. 1260).

## **VII. Znaczenie zadań wymienionych w LPR dla rozwoju miejscowości i Gminy Baćkowice.**

LPR stanowi niezbędny dokument dla Gminy przy ubieganiu się o dotację ze środków UE (np. z „Regionalnego Programu Operacyjnego Województwa Świętokrzyskiego na lata 2014 – 2020”). Nie jest on jednak jedynie załącznikiem do wniosku o dofinansowanie projektu (-ów), lecz stanowi również realne narzędzie dla władz gminnych i mieszkańców do wykorzystania przy planowaniu i wdrażaniu konkretnych działań w obrębie obszaru rewitalizowanego (zgodnie z zasadami przyjętymi przy opracowywaniu i realizacji LPR). Szansę na jego realizację wzrastają dzięki zaangażowaniu w jego tworzenie i wdrażania Partnerów LPR, czyli stowarzyszeń oraz przedsiębiorców zainteresowanych rewitalizacją.

To, co zostało wskazane w miejscowości Baćkowice, jako obszar do rewitalizacji bez wątplenia wymaga zdecydowanej poprawy - estetycznej i funkcjonalnej. Obszar ten obecnie nie spełnia należytych funkcji zarówno infrastrukturalnych jak i społecznych. Dlatego zaplanowane zadania nakierowane są głównie na odnowę i przywrócenie pełnionych wcześniej funkcji oraz, dzięki nowo powstałym elementom, warunkują nadanie obszarowi rewitalizowanemu nowych znaczeń. Takie podejście sprawi, że obszar rewitalizacji stanie się w przyszłości miejscem integracji i rekreacji nie tylko dla okolicznych mieszkańców, ale również dla turystów, którzy postanowią spędzić w Baćkowicach swój wolny czas. Wprowadzone w miejscowości zmiany zagospodarowania oraz zmiany wizualne, przyczynią się również do wzrostu konkurencyjności i atrakcyjności obszaru rewitalizowanego. Efektywność i trwałość procesu rewitalizacji wpłynie pozytywnie nie tylko na wyznaczony, zamknięty obszar rynku, będą one oddziaływały także na całą strukturę przestrzenną, gospodarczą i społeczną gminy

Poprawa warunków w sferze przestrzennej i gospodarczej gminy niesie za sobą pozytywny wpływ na sferę społeczną. Polepszą się warunki bytowe mieszkańców, zdecydowanie zwiększy się ich zadowolenie z miejscowości, którą zamieszkują. Wizerunek miejscowości zmieni swój obraz na ładniejszy, bardziej atrakcyjny i odzwierciedlający potencjał miejscowości.

### **LPR a zrównoważony rozwój regionu.**

Zgodnie ze „Strategią Rozwoju Województwa Świętokrzyskiego do 2020 roku” jedną z zasad, na której opiera się rozwój regionu jest jego zrównoważony rozwój. Koncepcja ta ma na celu „(...) zagwarantowanie możliwości zaspokajania podstawowych potrzeb społeczności regionu (zarówno współczesnego jak i przyszłych pokoleń) uwzględnia zachowania równowagi przyrodniczej i równoważenie szans w dostępie do środowiska oraz trwałość podstawowych procesów przyrodniczych; oznacza ona potrzebę preferowania i wzmocnienia takich procesów rozwoju, które będą przyczyniały się do ograniczenia zużycia zasobów w ogóle, a nieodnawialnych w szczególności oraz minimalizowania wytwarzania odpadów i zanieczyszczeń” (s. 73). Lokalny Program Rewitalizacji dla miejscowości Baćkowice na lata 2015 - 2022 zdecydowanie odpowiada tej koncepcji. Realizacja przyjętych założeń procesu rewitalizacji ma duży wpływ na zrównoważony rozwój województwa świętokrzyskiego, którego jednym z celów jest kształtowanie ładu przestrzennego w zagospodarowaniu centrów gmin oraz poprawa ich wizerunku, co warunkuje efekt w postaci lepszego wizerunku całego województwa.

Rozwój miejscowości Baćkowice przyczyni się pozytywnie do rozwoju całego regionu świętokrzyskiego. Poprzez działania w ramach LPR zostaną osiągnięte takie cele jak:

- poprawa warunków życia mieszkańców w tym osób niepełnosprawnych poprzez poprawę estetyki i funkcjonalność miejscowości Baćkowice
- zwiększenie zainteresowania turystów spoza regionu chcących odwiedzić tereny Baćkowic

## **1. Podokresy programowania: 2014 – 2020 i lata następne.**

Lokalny Program Rewitalizacji dla miejscowości Baćkowice obejmuje swym zakresem okres programowania w odniesieniu do Regionalnego Programu Operacyjnego, który jest zgodny z harmonogramem podziału środków pomocowych na poziomie unijnym.



## 2. Kryteria wyboru pilotażu i kolejność realizacji.

Na taki właśnie kształt kolejności etapów realizacji działań decydujący wpływ miał przede wszystkim szereg konsultacji społecznych, które występowały w ramach procesu tworzenia Lokalnego Programu Rewitalizacji. Kryteriami, które decydowały ostatecznie o harmonogramie realizacji poszczególnych zadań były:

- Poziom prawdopodobieństwa realizacji,
- Potrzeby wynikające z istniejących uwarunkowań przestrzennych,
- Walory miejscowości,
- Wcześniej zaplanowane, w ramach innych dokumentów strategicznych, zadania.

Celami głównymi, jakie zostaną osiągnięte dzięki podejmowanym w ramach LPR przedsięwzięciami są:

Cel główny nr 1 - Odnowienie zdegradowanych terenów na obszarze miejscowości Baćkowice oraz nadanie im nowych funkcji rekreacyjnych i turystycznych

Cel główny nr 2- Zwiększenie rozwoju gospodarczego oraz wzrost przedsiębiorczości mieszkańców miejscowości Baćkowice

Cel główny nr 3- Redukcja patologii społecznych i zjawiska wykluczenia społecznego na terenie kryzysowym

Również konsultacje społeczne potwierdziły dobór celów szczegółowych LPR.

### 3. Oczekiwane wskaźniki osiągnięć (produkty i rezultaty)

Poniższe tabelki obrazują wskaźniki produktu, wskaźniki rezultatu oraz wskaźniki osiągnięcia celów projektu. Wskaźniki posiadają wartości szacunkowe opracowane na podstawie założeń, które mogą ulec zmianie. Część wskaźników ma charakter nie mierzalny lub zostanie osiągnięta w dłuższym okresie czasu, dlatego też zostaną one określone szczegółowo przy opracowaniu poszczególnych projektów.

Tabela 19: Wskaźniki produktu

Wskaźniki produktu	Źródło danych	Jedn. Miary	Rok 2015	Stan na rok 2022 Wskaźnik docelowy
Liczba wybudowanych, wyremontowanych, przebudowanych: dróg, chodników na terenie rewitalizowanym	Monitoring własny	szt.	0	1
Liczba projektów wpływających na poprawę centrum gminy	Monitoring własny	Umowa o dofinansowanie projektu	0	1
Obszar poddany rewitalizacji	Monitoring własny	Szt.	0	1

Tabela 20: Wskaźniki rezultatu

Wskaźniki rezultatu	Źródło danych	Jedn. miary	Rok 2015	Stan na rok 2022 Wskaźnik docelowy
Liczba turystów korzystających ze zrewitalizowanych obiektów	Monitoring własny	osoby	0	5000
Liczba osób korzystających ze zrewitalizowanych obiektów pełniących funkcje kulturalne oraz rekreacyjno – sportowe	Monitoring własny	Osoby	0	5000

Liczba stworzonych miejsc pracy na obszarach zrewitalizowanych (miejsca pracy tworzone pośrednio oraz bezpośrednio w wyniku realizacji inwestycji ujętych w Lokalnym Programie Rewitalizacji)	Monitoring własny/umowa o pracę	osoby	0	1
Liczba nowych inwestycji zlokalizowanych na zrewitalizowanych obszarach	Monitoring własny	szt.	0	1

Tabela 21: Wskaźniki osiągnięcia celów projektów

Wskaźniki rezultatu	Źródło danych	Jedn. miary	Rok 2015	Stan na rok 2022 Wskaźnik docelowy
Ludność mieszkająca na obszarach zrewitalizowanych	Monitoring własny	osoby	531	550
Liczba zrewitalizowanych obszarów	Monitoring własny	Szt.	0	1
Powierzchnia zrewitalizowanych obszarów	Monitoring własny	ha	0	2ha
Liczba nowych przedsiębiorstw zlokalizowanych na zrewitalizowanych obszarach	Monitoring własny	szt.	0	1
Długość przebudowanych dróg na obszarach objętych rewitalizacją	Monitoring własny	km	0	1,5 km
Przewidywana całkowita liczba bezpośrednio utworzonych nowych etatów (EPC)	Monitoring własny	osoba	0	0

Tabela 22: Wskaźniki monitoringowe wdrażania Lokalnego Programu rewitalizacji

Lp.	Nazwa wskaźnika		Wartość wyjściowa dla Gminy Baćkowice 2014	Średnia powiatu w 2014rok	Średnia krajowa w 2014 rok	Wartość docelowa dla Gminy Baćkowice w 2022 r.
<b>WSKAŹNIKI SPOŁECZNY</b>						
1.	Udział ludności wg ekonomicznych grup wieku w % ludności ogółem	wiek przedprodukcyjny	18,40%	17,20%	18,00%	Poniżej 18,00 %
		wiek produkcyjny	63,20%	62,80%	63,00%	Poniżej 63,00 %
		wiek poprodukcyjny	18,50%	20,10%	19,00%	Powyżej średniej krajowej w 2022 r.
2.	Odsetek dzieci w wieku 3–5 lat objętych wychowaniem przedszkolnym		65.,2	45	69	Powyżej średniej krajowej w 2022 r.
3.	Udział % bezrobotnych zarejestrowanych w liczbie ludności w wieku produkcyjnym		12,5	14,7	7,5	Poniżej 11,00 %
4.	Liczba fundacji, stowarzyszeń i organizacji społecznych na 10 tys. mieszkańców		16	32	33	Wzrost o 2
<b>WSKAŹNIKI GOSPODARCZE</b>						
5.	Liczba jednostek nowo zarejestrowanych w rejestrze REGON na 10 tys. ludności		38	44	93	min. 95% średniej dla powiatu w 2022 r.
6.	Liczba podmiotów wpisanych do rejestru REGON na 1000 osób		43	60	107	min. 80% średniej powiatowej w 2022 r.
7.	Liczba podmiotów na 1000 mieszkańców w wieku produkcyjnym		67,3	95,8	170	min. 75% średniej dla powiatu w 2022 r.
<b>WSKAŹNIKI INFRASTRUKTURATECHNICZNA</b>						
8.	Korzystający z instalacji w % ogółu ludności	Gazowej	0	24,5	52,4	30%
		Wodociągowej	81,8	79,2	88	95%
		Kanalizacyjnej	10,1	29,9	65,1	60%
<b>WSKAŹNIKI PRZESTRZENNE</b>						
9.	Liczba zasobów mieszkaniowych		1479	18518	13983039	wzrost o 2%
10.	Przeciętna powierzchnia użytkowa lokalu na osobę		26	26,3	26,7	-
11.	Liczba lokali socjalnych		0	19	83219	2

#### 4. Źródła finansowania

Zadanie do realizacji zapisane w „Lokalnym Programie Rewitalizacji dla miejscowości Baćkowice na lata 2015-2022” mogą być wsparte z następujących programów:

1. „Program Rozwoju Obszarów Wiejskich na lata 2014-2020”
2. Regionalny Program Operacyjny Województwa Świętokrzyskiego na lata 2014–2020, wersja 5.0, grudzień 2014 (RPO WŚ 2014–2020).
3. „Fundacja Wspomagania Wsi”
4. „Polsko-Amerykańska Fundacja Wolności”
5. Program Operacyjny Infrastruktura i Środowisko 2014–2020, 16.12.2014 (PO IŚ 2014–2020).
6. Program Operacyjny Wiedza Edukacja Rozwój 2014–2020, 28.11.2014 (PO WER 2014–2020).

##### **Program Rozwoju Obszarów Wiejskich na lata 2014-2020**

Najważniejsze zadania realizowane w ramach tego Programu związane są z tworzeniem dogodnych warunków dla rozwoju miejscowości, aktywizacją ludności wiejskiej, projektami związanymi z zagospodarowaniem przestrzeni publicznej, w tym z utrzymaniem, odbudową i poprawą stanu dziedzictwa kulturowego i przyrodniczego wsi oraz podniesieniem atrakcyjności turystycznej danej miejscowości.

##### **Fundacja Wspomagania Wsi**

Celem Fundacji jest wspomaganie inicjatyw gospodarczych i społecznych mieszkańców wsi i małych miast oraz inicjatyw związanych z poprawą stanu infrastruktury obszarów wiejskich, poprawa warunków życia i gospodarowania na wsi, rozwój społeczny i kulturalny wsi, rozwój oświaty wśród ludności wsi, ochrona środowiska naturalnego, wspieranie rozwoju niekonwencjonalnych źródeł energii, organizowanie opieki społecznej na wsi, pomoc dla mieszkańców obszarów wiejskich. Fundacja realizuje swoje cele poprzez: udzielanie ze środków pieniężnych Fundacji kredytów przez banki, z którymi Fundacja ma podpisane umowy o współpracy, na realizację przedsięwzięć inwestycyjnych w zakresie działalności objętej celami statutowymi, udzielanie dotacji lub zwrotnej pomocy finansowej na warunkach preferencyjnych na realizację przedsięwzięć, prowadzenie doradztwa techniczno-

ekonomicznego, prowadzenie szkoleń, popularyzowanie wiedzy teoretycznej i praktycznej, organizowanie zaopatrzenia technicznego wspomaganých przedsięwzięć

### **Polsko-Amerykańska Fundacja Wolności (PAFW)**

Fundacja działa na rzecz umacniania społeczeństwa obywatelskiego, demokracji i gospodarki rynkowej w Polsce, w tym wyrównywania szans rozwoju indywidualnego i społecznego, a jednocześnie wspiera procesy transformacji w innych krajach Europy Środkowo-Wschodniej. PAFW urzeczywistnia swoje cele poprzez realizację programów w następujących obszarach tematycznych: Inicjatywy w zakresie edukacji, Rozwój społeczności lokalnych, Obywatel w demokratycznym państwie prawa i Dzielenie się polskimi doświadczeniami w zakresie transformacji. W działaniach na terenie Polski Fundacja koncentruje się obecnie na inicjatywach edukacyjnych, służących przede wszystkim wyrównywaniu szans, a także na wyzwaniu i umacnianiu energii obywatelskiej w miejscach wymagających szczególnego wsparcia. Wsparcie ze strony Fundacji można uzyskać tylko w ramach jej programów. Zainteresowani uzyskaniem finansowego wsparcia ze strony PAFW ubiegają się o dotacje składając wniosek bezpośrednio u realizatora określonego programu. Decyzje w sprawie przyznania dotacji podejmuje komisje ekspertów powoływana przez Fundację.

### **Program Operacyjny Infrastruktura i Środowisko 2014–2020**

Program Operacyjny Infrastruktura i Środowisko 2014-2020 (POIiŚ 2014-2020) to krajowy program wspierający gospodarkę niskoemisyjną, ochronę środowiska, przeciwdziałanie i adaptację do zmian klimatu, transport i bezpieczeństwo energetyczne. Środki unijne z programu przeznaczone zostaną również w ograniczonym stopniu na inwestycje w obszary ochrony zdrowia i dziedzictwa kulturowego.

### **Program Operacyjny Wiedza Edukacja Rozwój 2014–2020**

Program Operacyjny Wiedza Edukacja Rozwój (PO WER) powstał w odpowiedzi na potrzeby reform i zmian systemowych w obszarach zatrudnienia, włączenia społecznego, edukacji i dobrego rządzenia. Celem PO WER jest wzmocnienie wybranych polityk

publicznych realizujących cele strategii Europa 2020. Kształt Programu i jego zakres wynika z doświadczeń z realizacji programów operacyjnych w poprzednich perspektywach finansowych: 2004-2006 oraz 2007-2013 i stanowi swoiste kontinuum logiki przyjętej w realizacji przedsięwzięć z Europejskiego Funduszu Społecznego w Polsce. Przyjęta logika zakłada zatem, że na poziomie regionalnym interwencja Europejskiego Funduszu Społecznego będzie dotyczyła bezpośredniego wsparcia osób w celu poprawy ich sytuacji na rynku, natomiast krajowy program operacyjny będzie się koncentrował na poprawie ram funkcjonowania poszczególnych polityk sektorowych.

Tabela 23. Możliwe źródła finansowania projektów zawartych w Lokalnym Programie Rewitalizacji dla miejscowości Baćkowice na lata 2015–2022

CELE TEMATYCZNE ORAZ PRIORYTETY INWESTYCYJNE	PROGRAMY OPERACYJNE (FUNDUSZE)
<b>Cel Tematyczny 3 Wzmacnianie konkurencyjności MŚP</b>	
3a Promowanie przedsiębiorczości, w szczególności poprzez ułatwianie gospodarczego wykorzystywania nowych pomysłów oraz sprzyjanie tworzeniu nowych firm, w tym również poprzez inkubatory przedsiębiorczości	RPO, POIR, POPW (EFRR)
<b>Cel tematyczny 4 Wspieranie przejścia na gospodarkę niskoemisyjną we wszystkich sektorach</b>	
4c Wspieranie efektywności energetycznej, inteligentnego zarządzania energią i wykorzystywania odnawialnych źródeł energii w infrastrukturze publicznej w tym w budynkach publicznych, i w sektorze mieszkaniowym	POIŚ, RPO (FS/EFRR)
4e Promowanie strategii niskoemisyjnych dla wszystkich rodzajów terytoriów, w szczególności dla obszarów miejskich, w tym wspieranie zrównoważonej multimodalnej mobilności miejskiej i działań mających oddziaływanie łagodzące na zmiany klimatu	POIŚ, RPO, POPW (FS/EFRR)
<b>Cel tematyczny 6 Zachowanie i ochrona środowiska naturalnego oraz wspieranie efektywnego gospodarowania zasobami</b>	
6c Zachowanie, ochrona, promowanie i rozwój dziedzictwa naturalnego i kulturowego	POIŚ, RPO (EFRR)



6e Podejmowanie przedsięwzięć mających na celu poprawę stanu, jakości środowiska miejskiego, rewitalizację miast, rekultywację i dekontaminację terenów przemysłowych (w tym terenów powojaskowych), zmniejszenie zanieczyszczenia powietrza oraz propagowania działań służących zmniejszaniu hałasu	POIŚ, RPO (FS/EFRR)
<b>Cel tematyczny 7 Promowanie zrównoważonego transportu i usuwanie niedoborów przepustowości w działaniu najważniejszej infrastruktury sieciowej</b>	
7.d Rozwój i rehabilitacja kompleksowych, wysokiej, jakości i interoperacyjnych systemów transportu kolejowego oraz propagowanie działań służących zmniejszaniu hałasu	POIŚ, RPO, POPW (FS/EFRR)
<b>Cel tematyczny 8 Promowanie trwałego i wysokiej, jakości zatrudnienia oraz wsparcie mobilności pracowników</b>	
8.i dostęp do zatrudnienia osób poszukujących pracy i osób biernych zawodowo, w tym długotrwale bezrobotnych oraz oddalonych od rynku pracy, także poprzez lokalne inicjatywy na rzecz zatrudnienia oraz wspierania mobilności pracowników	RPO (EFRR)
8.iii praca na własny rachunek, przedsiębiorczość i tworzenie przedsiębiorstw w tym innowacyjnych mikro-, małych i średnich przedsiębiorstw	RPO (EFS)
<b>Cel tematyczny 9 Wspieranie włączenia społecznego i walka z ubóstwem</b>	
9.b Wspieranie rewitalizacji fizycznej, gospodarczej i społecznej ubogich społeczności i obszarów miejskich i wiejskich	RPO (EFRR)
9.i Aktywne włączenie, w tym z myślą o promowaniu równych szans oraz aktywnego uczestnictwa i zwiększaniu szans na zatrudnienie	POWER, RPO (EFS)

9.iv Ułatwianie dostępu przystępnych cenowo, trwałych oraz wysokiej jakości usług, w tym opieki zdrowotnej i usług socjalnych świadczonych w interesie ogólnym	POWER, RPO (EFS)
9.v Wspieranie przedsiębiorczości społecznej i integracji zawodowej w przedsiębiorstwach społecznych oraz ekonomii społecznej i solidarnej w celu ułatwiania dostępu do zatrudniania	POWER, RPO (EFS)

*Źródło: Wytyczne w zakresie rewitalizacji w programach operacyjnych na lata 2014-2020) /wersja z dn. 3 lipca 2015/*

Poniżej znajduje się tabelka zawierająca priorytety Inwestycyjne.

Tabela 24. Priorytety Inwestycyjne bezpośrednio związane z rewitalizacją w ramach krajowych programów operacyjnych

Program Operacyjny	Priorytety Inwestycyjne
Program Operacyjny Infrastruktura i Środowisko 2014- 2020	<p>4iii Wspieranie efektywności energetycznej, inteligentnego zarządzania energią i wykorzystywania odnawialnych źródeł energii w infrastrukturze publicznej, w tym w budynkach publicznych, w sektorze mieszkaniowym</p> <p>4v Promowanie strategii niskoemisyjnych dla wszystkich rodzajów terytoriów, w szczególności dla obszarów miejskich, w tym wspieranie zrównoważonej multimodalnej mobilności miejskiej i działań adaptacyjnych mających oddziaływanie łagodzące na zmiany klimatu</p> <p>6c Zachowanie, ochrona, promowanie i rozwój dziedzictwa naturalnego i kulturowego</p> <p>6e (iv) Podejmowanie przedsięwzięć mających na celu poprawę stanu jakości środowiska miejskiego, rewitalizację miast, rekultywację i dekontaminację terenów przemysłowych (w tym terenów powojkowych), zmniejszenie zanieczyszczenia powietrza oraz propagowania działań służących zmniejszeniu hałasu</p> <p>9a Inwestycje w infrastrukturę zdrowotną i społeczną, które przyczyniają się do rozwoju krajowego, regionalnego i</p>

	lokalnego, zmniejszania nierówności w zakresie stanu zdrowia, promowanie włączenia społecznego poprzez lepszy dostęp do usług społecznych, kulturalnych i rekreacyjnych oraz przejścia z usług instytucjonalnych do usług na poziomie społeczności lokalnych
Program Operacyjny Wiedza Edukacja Rozwój	8ii Trwała integracja na rynku pracy ludzi młodych, w szczególności tych, którzy nie pracują, nie kształcą się ani nie szkolą, w tym ludzi młodych zagrożonych wykluczeniem społecznym i ludzi młodych wywodzących się ze środowisk marginalizowanych, także poprzez wdrażanie gwarancji dla młodzieży
Program Operacyjny Polska Wschodnia	4e Promowanie strategii niskoemisyjnych dla wszystkich rodzajów terytoriów, w szczególności dla obszarów miejskich, w tym wspieranie zrównoważonej multimodalnej mobilności miejskiej i działań adaptacyjnych mających oddziaływanie łagodzące na zmiany klimatu
Program Operacyjny Polska Cyfrowa	2a Poszerzanie zakresu dostępności łączy szerokopasmowych oraz wprowadzanie szybkich sieci internetowych oraz wspieranie nowych technologii i sieci dla gospodarki cyfrowej 2c Wzmocnienie zastosowań TIK dla e-administracji, e-uczenia się, e- włączenia społecznego, e-kultury i e-zdrowia.

*Źródło: Wytyczne w zakresie rewitalizacji w programach operacyjnych na lata 2014-2020 /wersja z dn.3 lipca 2015/*

## **VIII Wytyczne w zakresie mieszkalnictwa**

Podstawą dla określenia zasad wydatkowania środków UE na przedsięwzięcia, dot. Mieszkalnictwa jest Rozporządzenie (WE) nr 1080/2006 Parlamentu Europejskiego i Rady z dnia 5 lipca 2006 roku w sprawie Europejskiego Funduszu Rozwoju Regionalnego i uchylające Rozporządzenie (WE) nr 1783/1999 (Dz. Urz. UE L 210/1 z 31.07.2006 r.).

Uszczegółowieniem zapisów Rozporządzenia 1080/2006 w tym zakresie, są przepisy wykonawcze Rozporządzenia Komisji (WE) nr 1828/2006 z dnia 8 grudnia 2006 roku ustanawiającego szczegółowe zasady wykonania Rozporządzenia Rady (WE) nr 1083/2006 ustanawiającego przepisy ogólne dotyczące Europejskiego Funduszu Rozwoju Regionalnego, Europejskiego Funduszu Społecznego oraz Funduszu Spójności oraz Rozporządzenia (WE) nr 1080/2006 Parlamentu Europejskiego i Rady w sprawie Europejskiego Funduszu Rozwoju Regionalnego (Dz. Urz. UE L 371/ z 27.12.2006 r.).

Projekty inwestycyjne, które objęte są Lokalnym Programem Rewitalizacji, nie wpisują się bezpośrednio w zakres mieszkalnictwa. Jednakże pośrednio, modernizacja centrum miejscowości podniesie wartość gruntów tego obszaru. Zachęci to także mieszkańców do inwestowania w remont budynków, np. zmiany elewacji. Dzięki temu budynki będą harmonizowały z estetyką otoczenia. Realizacja kompleksowych inwestycji w centrum Baćkowic będzie motywacją do podejmowania dalszych prac związanych z odnową i modernizacją danego obszaru.

## IX Plan finansowy rewitalizacji na lata 2015-2022

Tabela 25: Plan finansowy rewitalizacji na lata 2015 – 2022

NAZWA REALIZOWANEGO ZADANIA	ŹRÓDŁO FINANSOWANIA (Budżet JST, Budżet państwa, środki prywatne, środki UE, inne)	LATA REALIZACJI							
		2015	2016	2017	2018	2019	2020	2021	2022
Modernizacja infrastruktury drogowej na terenie miejscowości Baćkowice	RPO WŚ (Oś priorytetowa 6 Rozwój miast działanie 6.5 Rewitalizacja obszarów miejskich i wiejskich, Budżet JST								
Zagospodarowanie terenów w centrum miejscowości na cele kulturalno – rekreacyjne	RPO WŚ (Oś priorytetowa 6 Rozwój miast działanie 6.5 Rewitalizacja obszarów miejskich i wiejskich, Budżet JST								
Budowa stadionu sportowego z bieżnią lekkoatletyczną i zapleczem sanitarnym.	RPO WŚ (Oś priorytetowa 6 Rozwój miast działanie 6.5 Rewitalizacja obszarów miejskich i wiejskich, Budżet JST								
Budowa zadaszenia (wiaty) na terenie obok budynku Urzędu Gminy – pod rozwój przedsiębiorczości	RPO WŚ (Oś priorytetowa 6 Rozwój miast działanie 6.5 Rewitalizacja obszarów miejskich i wiejskich, Budżet JST								
Modernizacja budynków użyteczności	RPO WŚ (Oś priorytetowa 3. Efektywna i zielona energia Działanie 3.3 Poprawa efektywności energetycznej z wykorzystaniem odnawialnych źródeł energii w sektorze publicznym i mieszkaniowym								
Stworzenie Izby Pamięci poświęconej m.in. zasłużonemu dla Gminy Baćkowice ks. R. Górskiemu.	RPO WŚ (Oś priorytetowa 6 Rozwój miast działanie 6.5 Rewitalizacja obszarów miejskich i wiejskich, Budżet JST								
Wsparcie rolników oraz przedsiębiorców z terenu gminy	RPO WŚ Oś 9 Włączenie społeczne i walka z ubóstwem działania 9.1, 9.2, 9.3 POWER 2014-2020 Oś II Efektywne polityki publiczne dla rynku pracy, gospodarki i edukacji								

	Działania 2.5, 26. 29								
Wspieranie osób zagrożonych wykluczeniem społecznym	RPO WŚ Oś 9 Włączenie społeczne i walka z ubóstwem działania 9.1, 9.2, 9.3 POWER 2014-2020 Oś II Efektywne polityki publiczne dla rynku pracy, gospodarki i edukacji Działania 2.5, 26. 29								
Wspieranie osób niepełnosprawnych	RPO WŚ Oś 9 Włączenie społeczne i walka z ubóstwem działania 9.1, 9.2, 9.3 POWER 2014-2020 Oś II Efektywne polityki publiczne dla rynku pracy, gospodarki i edukacji Działania 2.5, 26. 29								
Działania skierowane do dzieci i młodzieży	RPO WŚ Oś 8 Rozwój edukacji i aktywne społeczeństwo działanie 8.1, 8.3 POWER 2014-2020 Oś II Efektywne polityki publiczne dla rynku pracy, gospodarki i edukacji działanie 2.1, 2.10								
Działania skierowane dla osób starszych (seniorów) SENIOR W AKCJI	RPO WŚ Oś 8 Rozwój edukacji i aktywne społeczeństwo działanie 8.1, 8.3 POWER 2014-2020 Oś II Efektywne polityki publiczne dla rynku pracy, gospodarki i edukacji działanie 2.1, 2.10								

Można stwierdzić, iż zadania /projekty/ zapisane do realizacji w LPR w kontekście ich realizacji do roku 2022:

1. Faktycznie oddziałują na problemy grup docelowych,
2. Trwale i realnie zmieniają (uzupełniają) dotychczasową ofertę Miejscowości Baćkowice wpłynę na wyprowadzenie obszaru rewitalizowanego ze stanu kryzysowego w szczególności poprzez nadaniu mu nowej, jakości funkcjonalnej i stworzenie warunków do jego rozwoju,
3. Są kompleksowe m.in. ze względu na udział partnerów społecznych i gospodarczych,
4. Wpływają na urozmaicenie oferty regionu,
5. Wprowadzają nowe innowacyjne rozwiązania bądź funkcje dla obszaru rewitalizacji

## **X. System wdrażania Lokalnego Programu Rewitalizacji**

### **1. Wybór prawnej formy zarządzającego programem**

Zarządzającym Programem w imieniu Gminy Baćkowice będzie Wójt Gminy przy pomocy Komitetu ds. Wdrażania Programu Rewitalizacji dla miejscowości Baćkowice. Komitet zostanie powołany stosownym Zarządzeniem Wójta Gminy i w jego skład wejdą:

- 2 przedstawicieli Wójta Gminy – w tym Pełnomocnik ds. Lokalnego Programu Rewitalizacji, który będzie przewodniczył pracom Komitetu,
- 2 przedstawicieli Rady Gminy,
- inne osoby wskazane przez Wójta (przedsiębiorcy, organizacje społeczne z terenu gminy).

Zadaniem Komitetu jest współpraca z gminą zarówno przy opracowaniu programu rewitalizacji jak i podczas jego realizacji i monitorowaniu. Celem działań Komitetu ds. Wdrażania Programu Rewitalizacji jest przede wszystkim koordynacja przedsięwzięć podejmowanych na obszarze rewitalizacji przez wszystkie zainteresowane podmioty.

Komitet ds. Wdrażania Programu Rewitalizacji opracuje swój regulamin. Jego pracami będzie kierował Pełnomocnik ds. Lokalnego Programu Rewitalizacji. Komitet nadzoruje skuteczność i jakość realizacji Lokalnego Programu Rewitalizacji. Do zadań Komitetu ds. Wdrażania Programu Rewitalizacji będzie należało w szczególności:

- Prace w ramach tworzenia Lokalnego programu rewitalizacji
- Przygotowywanie rocznych sprawozdań z realizacji LPR,
- Przedkładanie Radzie Gminy propozycji zmian w treści Lokalnego Programu Rewitalizacji,
- Zapoznanie się z uwagami Rady Gminy dotyczącymi rocznego sprawozdania z realizacji LPR,
- Opiniowanie wniosków przedkładanych przez Partnerów Projektów dotyczących zadań realizowanych w ramach obszaru rewitalizowanego,
- Przygotowanie i zatwierdzenie Planu Komunikacji LPR,
- Ewaluację LPR,
- Podejmowanie decyzji odnośnie regulaminu prac Zespołu, wyboru sekretarza, itp.,
- Inne określone w Regulaminie i mające znaczenie dla realizacji Lokalnego Programu Rewitalizacji.

Uczestnictwo w pracach Komitetu ma charakter społeczny i za udział w nich nie przysługuje wynagrodzenie. Komitet spotyka się nie rzadziej niż raz w roku. Decyzje podejmowane są w ramach Komitetu ds. Wdrażania Programu Rewitalizacji o ile to możliwe w ramach konsensu, szczegółowy tryb podejmowania decyzji zostanie zaproponowany w Regulaminie Zespołu.



## 2. Zasady współpracy pomiędzy sektorem publicznym, społecznym i gospodarczym

Lokalny Program Rewitalizacji na lata 2015-2022 został uspołeczniony już na etapie jego opracowywania. Do prac nad programem zaproszono szerokie grono osób. Byli to przedstawiciele samorządu lokalnego, radni Rady Gminy, przedsiębiorcy i liderzy organizacji społecznych. Aktywnie uczestniczyli oni w formułowaniu programu, w tym jego celów strategicznych i operacyjnych, typów projektów oraz wskaźników postępu w realizacji.

Współpraca międzysektorowa w realizacji zapisów Lokalnego Programu Rewitalizacji odbywać się będzie w oparciu o następujące zasady:

**1. Partycypację lokalnych społeczności i sektora przedsiębiorczości** następującą między innymi w aspektach związanych z identyfikacją, wyborem i zarządzaniem szczegółowymi rozwiązaniami przyjmującymi formy projektów. Podejście partycypacyjne w procesie rewitalizacji miejscowości zakłada aktywne uczestnictwo środowisk lokalnych, firm, instytucji, grup nieformalnych, organizacji pozarządowych, jak również podmiotów zewnętrznych. Podstawową korzyść podejścia partycypacyjnego wiąże się ze skutecznym dopasowaniem realizowanych projektów do potrzeb społeczności lokalnych oraz zapewnia niezbędne ich zaangażowanie w proces wdrożenia programu. Partycypacja mogą polegać m.in. inicjowaniu współpracy pomiędzy organizacjami o charakterze gospodarczym, społecznym, kulturowym i środowiskowym.

**2. Zintegrowane i uproszczone podejście do zagadnień zarządzania projektami rewitalizacyjnymi.** Zasada znajduje zastosowanie zarówno na etapie identyfikacji, jak i realizacji projektów. Wykorzystanie kompleksowego podejścia w dziedzinie zarządzania projektami przy równoczesnej dbałości o jego społeczne zrozumienie i akceptację, sprzyja zapewnieniu wysokiej efektywności procesu podejmowania decyzji oraz minimalizacji zaangażowania administracji. Zintegrowane zarządzanie przedsięwzięciami powinno zostać połączone z tworzeniem elastycznych struktur wyspecjalizowanych w zakresie zarządzania zadaniami, związanymi m.in. z pozyskiwaniem zewnętrznych źródeł finansowania oraz zachęcaniem partnerów do aktywnego współdziałania.

**3. Silną koordynację.** Budowanie długookresowego i skutecznego partnerstwa oznacza konieczność zapewnienia koordynacji działań podejmowanych przez wielu uczestników procesu wdrażania programu. Realizacja partnerskich projektów wiąże się ze współpracą wielu decydentów, środowisk lokalnego. Koordynacja powinna zostać ukierunkowana na realizację struktur organizacyjnych, zapewniających szybki przepływ informacji, dobór

efektywnych kanałów i środków komunikacji, adekwatny podział funkcji i zakresu odpowiedzialności.

**4. Przewodnictwo liderów w bieżącym zarządzaniu projektami i wdrożeniu całego programu.** Jakość przywództwa menedżerów projektów oraz osób odpowiedzialnych za realizację programu jest determinowana m.in. przez angażowanie osób o silnej motywacji i zdolnościach kierowniczych, komunikatywnych, przedsiębiorczych. Zapewnienie dobrego przywództwa na poziomie operacyjnym i strategicznym sprzyja: lepszej koordynacji działań, szybkiemu rozwiązywaniu konfliktów czy przyspieszeniu procesu wdrażania programu.

### 3. Wzór karty sprawozdawczej z wdrażania działań w ramach LPR

#### Informacje podstawowe

1. Data i numer Uchwały Rady Gminy zatwierdzającej Lokalny Program Rewitalizacji dla miejscowości Baćkowice na lata 2015-2022
2. Działania wdrożeniowe stan na dzień-

Numer i nazwa działania/projektu z LPR	Dokumentacja projektowa / kosztorysowa/ pozwolenie na budowę/inne dokumenty wymagane prawem	Przetarg na wykonanie usługi/budowy*	Umowy/ Wykonawstwo/ nadzór/inne	Zgodność wykonywanych prac z dokumentacją	Wniosek o dotację	Data zawarcia i numer umowy o dofinansowanie	Kwota całkowita inwestycji/ <u>kwota dotacji (PLN)</u>

## **XI. Sposoby monitorowania, oceny i komunikacji społecznej.**

### **1. System monitorowania i aktualizacji programu rewitalizacji.**

Monitorowanie to proces regularnego zbierania a następnie analizowania wiarygodnych informacji finansowych i statystycznych dotyczących realizowanych projektów. Celem monitorowania jest zapewnienie zgodności realizacji działań rewitalizacyjnych z wcześniej zatwierdzonymi założeniami. Monitorowanie Lokalnego Programu Rewitalizacji dla miejscowości Baćkowice prowadzone będzie w zakresie rzeczowym i finansowym. Wójt Gminy wyznaczy właściwy Wydział UG, który będzie pełnił funkcję koordynacyjną w zakresie procesu monitorowania realizacji LPR (w strukturze Wydziału zostanie oddelegowany pracownik, który będzie miał w zakresie swoich obowiązków obszar dotyczący procesu rewitalizacji). Wyznaczony Wydział UG w Baćkowicach będzie odpowiedzialny za:

- przygotowanie sprawozdania rocznego z realizacji LPR,
- przygotowanie fiszki ewaluacyjnej LPR w celu stwierdzenia konieczności aktualizacji LPR,
- organizowanie posiedzenia Zespołu ds. Rewitalizacji, powołanego przez Wójta Gminy

Komitet ds. Rewitalizacji będzie się zbierał, co najmniej raz w roku. Ponadto, posiedzenia Komitetu będą się odbywały w zależności od potrzeb. Wnioski z prac Komitetu ds. Rewitalizacji będą przedstawiane Radzie Gminy.

Monitoring jest konieczny z punktu widzenia oceny Lokalnego Programu Rewitalizacji, wykrywania nieprawidłowości oraz podejmowania działań naprawczych. W trakcie monitoringu oraz oceny postępów w realizacji LPR istotne jest zwrócenie szczególnej uwagi na następujące elementy:

- przebieg realizacji założeń LPR – opis podejmowanych działań, weryfikacja czy zostały zrealizowane wszystkie zaplanowane zadania; jeśli nie – określenie przyczyn rozbieżności, propozycja działań naprawczych;
- osiągnięcie założonych wskaźników produktu i rezultatu;
- finansowy aspekt podejmowanych działań – np. weryfikacja zgodności ponoszonych w ramach działań wydatków z założeniami, zestawienie wydatków faktycznie ponoszonych na realizację założeń Lokalnego Programu Rewitalizacji;
- identyfikacja potencjalnych zagrożeń na dalszych etapach realizacji działań rewitalizowanych.

## 2. Sposoby oceny programu rewitalizacji.

Ewaluacja ma na celu poprawę: jakości, skuteczności i spójności realizacji Lokalnego Programu Rewitalizacji w odniesieniu do konkretnych problemów obszaru rewitalizowanego z jednoczesnym uwzględnieniem celu głównego Programu i właściwego prawodawstwa lokalnego, krajowego i wspólnotowego dotyczącego m.in. oddziaływania na środowisko naturalne projektów zapisanych do realizacji w LPR.

Rada Gminy oceniając realizację Lokalnego Programu Rewitalizacji będzie brała pod uwagę następujących 5 kryteriów:

- **skuteczność** – kryterium, które pozwala sprecyzować, do jakiego stopnia cele przedsięwzięcia zdefiniowane na etapie Programu zostały osiągnięte,
- **efektywność** – kryterium, które pozwala ocenić poziom „ekonomiczności” Programu,
- **użyteczność** – kryterium pozwalające ocenić, do jakiego stopnia oddziaływanie Programu odpowiada potrzebom grupy docelowej,
- **trafność** – kryterium pozwalające ocenić, do jakiego stopnia cele Programu odpowiadają potrzebom i priorytetem wskazanym w odniesieniu do obszaru rewitalizowanego,
- **trwałość** – kryterium pozwalające ocenić na ile można się spodziewać, że pozytywne zmiany wywołane oddziaływaniem Programu będą trwać po jego zakończeniu.

Ocena wszystkich projektów i zadań inwestycyjnych Lokalnego Programu Rewitalizacji dla miejscowości Baćkowice, powinna być formułowana w oparciu o:

- ocenę ex - ante (przed realizacją Programu), stanowiąca instrument ułatwiający podejmowanie spójnych decyzji, ocena ta została przeprowadzona przed opracowaniem Lokalnego Programu Rewitalizacji,
- ocenę mid - term (w połowie okresu realizacji) – służy przede wszystkim jako instrument w wyniku, którego nastąpi aktualizacja Programu Rewitalizacji,
- ocenę ex - post (na zakończenie Programu) – służy ocenie zgodności realizacji LPR z założeniami i celami przyjętymi w niniejszym dokumencie,
- ocenę on - going (na bieżąco) – instrument obserwacji prowadzonej przez Komitet ds. Wdrażania Rewitalizacji, który będzie corocznie przygotowywał sprawozdanie z realizacji Lokalnego Programu Rewitalizacji.

Sprawozdania z oceny realizacji Lokalnego Programu Rewitalizacji powinny być sporządzane zgodnie z zaleceniami Rady Gminy, instytucji przyznających dofinansowanie projektów przewidzianych we wdrażaniu LPR. Podmiotem odpowiedzialnym za ewaluację Programu jest Komitet ds. Wdrażania Programu Rewitalizacji.

### **3. Sposoby inicjowania współpracy pomiędzy sektorem publicznym, prywatnym i organizacjami pozarządowymi.**

Zasada „partnerstwa” jest jedną z kluczowych zasad przyświecających przygotowaniu i wdrażaniu LPR. Inicjowanie współpracy pomiędzy sektorem publicznym, prywatnym i organizacjami pozarządowymi stanowi kontynuację prac nad Lokalnym Programem Rewitalizacji, gdzie do współpracy zostały zaproszeni chętni z terenu obszaru rewitalizacji. Współpraca ta będzie odbywać się także na poziomie Komitetu ds rewitalizacji, gdzie zostaną zaproszeni przedstawiciele organizacji pozarządowych i przedsiębiorców.

Także w miarę możliwości i potrzeb informacje na temat wdrażania działań przewidzianych w LPR w odniesieniu do obszaru rewitalizacji będą przekazywane na zebraniach wiejskich, imprezach cyklicznych oraz za pomocą instrumentów wskazanych w Planie Komunikacji LPR, który przygotowuje Komitetu ds. Wdrażania Programu Rewitalizacji. Współpraca pomiędzy Partnerami LPR ma na celu:

- wykorzystać potencjał organizacji i społeczności lokalnej poprzez skoordynowanie działań w ramach jednego, spójnego projektu akceptowanego i wspieranego przez wszystkich uczestników,
- optymalne wykorzystanie kompetencji i zasobów będących w dyspozycji gminy, organizacji pozarządowych oraz przedsiębiorców,
- wsparcie innowacyjności proponowanych rozwiązań, wyrażającą się zastosowaniem nowych podejść do problemów związanych z rozwojem lokalnym.

#### 4. Promocja LPR

Wdrażanie zapisów Lokalnego Programu Rewitalizacji dla Miejscowości Baćkowice na lata 2015 – 2022 będzie mało skuteczne bez odpowiedniej promocji towarzyszącej realizacji postanowień zawartych w dokumencie. Mieszkańcy obszarów wymagających rewitalizacji oraz podmioty gospodarcze i organizacje pozarządowe tam działające, powinni zostać objęci programem informacyjnym polegającym na przedstawianiu możliwości finansowania poszczególnych działań ze środków docelowych. Za realizację tych zadań odpowiedzialny będzie zespół ds. rewitalizacji. Dzięki działaniom promocyjnym możliwe stanie się dotarcie do szerokiego grona partnerów.

W ramach programu Rewitalizacji planuje się podjęcie następujących działań:

- zapewnienie bieżącego informowania opinii publicznej o zakresie i wymiarze pomocy wspólnotowej dla poszczególnych projektów i rezultatach działań;
- zapewnienie powszechnego dostępu do informacji o możliwościach ubiegania się o wsparcie ze środków funduszy strukturalnych na realizację projektów służących rozwojowi regionalnemu dla wszystkich grup docelowych z terenu miejscowości;
- zapewnienie czytelnej informacji o kryteriach oceny i wyboru projektów oraz obowiązujących w tym zakresie procedurach;
- inicjowanie dodatkowych działań promocyjnych o zasięgu lokalnym
- zapewnienie współpracy z instytucjami zaangażowanymi w monitorowanie i realizowanie Lokalnego Programu Rewitalizacji w zakresie działań informacyjnych i promocyjnych poprzez wymianę informacji i wspólne przedsięwzięcia;
- wykorzystanie nowoczesnych źródeł przekazu i technologii, m.in. takich jak: Internet, poczta elektroniczna, elektroniczna archiwizacja dokumentów, w celu usprawnienia komunikacji między podmiotami uczestniczącymi w realizacji Lokalnego Programu Rewitalizacji.

Wszystkie informacje związane z zakresem podejmowanych zadań i ich ewaluacją w ramach realizacji Programu (np. wnioski z przeprowadzonego monitoringu, harmonogramy prac, ogłoszenia, komunikaty) planuje się udostępniać zainteresowanym na stronie internetowej miasta oraz w witrynach ogłoszeniowych Urzędu.



Do działań informacyjnych i promocyjnych realizowanego Programu zobowiązane będą również wszystkie podmioty zaangażowane w realizację poszczególnych etapów rewitalizacji. Celem wszystkich działań podejmowanych w zakresie promocji jest:

- przekazanie mieszkańcom informacji na temat celów i problemów rewitalizacji miast;
- wyjaśnienie mieszkańcom korzyści płynących z procesu rewitalizacji, w zamian za tymczasowe zakłócenie normalnego rytmu życia i okresowy wysiłek, także finansowy;
- uzyskanie partycypacji społeczności lokalnej w procesie rewitalizacji – wyrażanie własnych opinii, aktywny udział w planowaniu kolejnych działań (zgłaszanie projektów), udział w realizacji i finansowaniu niektórych zadań rewitalizacyjnych;
- pobudzanie mieszkańców i innych partnerów społecznych do przedstawiania własnych projektów, które mogłyby być współfinansowane ze środków Unii Europejskiej.

Szczególnie istotna jest potrzeba kształtowania pozytywnego wizerunku Programu Rewitalizacji. Za jego pośrednictwem należy kształtować świadomość w zakresie problematyki związanej z rewitalizacją oraz możliwości pozyskania środków pochodzących z funduszy strukturalnych Unii Europejskiej dla jednostek samorządu terytorialnego oraz innych potencjalnych beneficjentów. Aby osiągnąć cele związane z informacją i promocją Lokalnego Programu Rewitalizacji będą stosowane m.in. następujące środki i instrumenty:

- wizytacje projektów, ekspozycje projektów – mogą stanowić skuteczne metody prezentacji osiągnięć w zakresie inicjatyw z wykorzystaniem środków unijnych; przeprowadzanie okresowych badań ankietowych;
- informowanie o projektach i ich promocja przez beneficjentów;
- oficjalna witryna internetowa – informacje o postępach w realizacji poszczególnych projektów będą publikowane na stronie internetowej Baćkowic;
- współpraca z mediami – publikacje prasowe, ogłoszenia

Grupami docelowymi do których kierowana jest promocja LPR będą:

- beneficjenci pośredni większości projektów – mieszkańcy miejscowości,
- środowisko przedsiębiorców lokalnych i ponadlokalnych,
- organizacje pozarządowe.
- Turyści/przejezdni

## **5. Konsultacje społeczne i współpraca partnerska w ramach programu rewitalizacji.**

Konsultacje społeczne będą prowadzone podczas:

1. Zebrań wiejskich w miejscowości Baćkowice.
2. Sesji Rady Gminy.
3. Spotkań Komitetu ds. Wdrażania LPR.
4. Ad hoc w razie potrzeby.

Przy konsultacjach społecznych mogą być wykorzystane następujące narzędzia:

- ankiety,
- bezpośrednie rozmowy z mieszkańcami/turystami,
- zostanie opracowany formularz wniosku aktualizującego zadania w ramach LPR.

Współpraca partnerska będzie realizowana:

1. W ramach Komitetu ds. Wdrażania Programu Rewitalizacji
2. W wyniku wspólnych inicjatyw i przedsięwzięć Partnerów LPR.

Istnieje możliwość zawarcia formalnego partnerstwa dla realizacji konkretnego (-ych) zadania (-ń) przewidzianych w ramach Programu.

## Podsumowanie

Rewitalizacja rozumiana jest szeroko, jako przywrócenie do życia, ożywienie obszaru poddanego rewitalizacji. Lokalny Program Rewitalizacji stanowi narzędzie rozwoju w/w obszarze. LPR zawiera:

- listę zadań inwestycyjnych z zakresem rzeczowym i finansowym,
- terminy realizacji zadań,
- prognozę wydatków,
- wielkość środków przeznaczonych na inwestycje.

Dzięki spełnieniu zadań zapisanych do realizacji w LPR ***poprawi się, jakości życia mieszkańców miejscowości oraz gminy Baćkowice poprzez rozwój gospodarczo- społeczno – kulturalny.***

Lokalny Program Rewitalizacji dla miejscowości Baćkowice na lata 2015 – 2022 sporządzony został w celu zapewnienia długofalowego rozwoju Baćkowic. Dla osiągnięcia takiego efektu niezbędne jest dokonanie analizy aktualnej sytuacji na terenie miejscowości w sferach przestrzennej, gospodarczej i społecznej oraz wskazanie miejsc, w których nasilenie niekorzystnych zjawisk jest największe. Analizę taką zawiera niniejszy dokument, a wnioski z niej płynące pozwoliły zaplanować i opracować projekty działań, których realizacja pozwoli na kompleksowe i długotrwałe rozwiązanie problemów dotyczących miejscowości. By zapobiec dalszej degradacji społeczno – ekonomicznej a w szczególności jego centralnej części, należy podjąć działania pobudzające rozwój nowych funkcji obszaru centralnego oraz przywracające terenowi dysfunkcyjnemu utracone funkcje społeczno – gospodarcze. Lokalny Program Rewitalizacji ma służyć całościowemu podejściu do problematycznych zagadnień, określając konkretne projekty oraz wskazując działania, koncentrujące się na wskazanym w Programie obszarze. Realizacja wskazanych przedsięwzięć doprowadzić ma do poprawy jakości życia mieszkańców, zwiększenia atrakcyjności inwestycyjnej i turystycznej oraz zrównoważonego rozwoju gospodarczego zarówno na obszarze dysfunkcyjnym, jak i na terenie miejscowości. Działania zawarte w Programie sprzyjają rozwojowi przedsiębiorczości, tworzeniu nowych miejsc pracy oraz aktywnej rekreacji. Wdrożenie w życie Lokalnego Programu Rewitalizacji doprowadzi do gospodarczego wykorzystania położenia Baćkowic, pomoże w zmniejszeniu migracji zarobkowej, podniesie poziom zadowolenia mieszkańców oraz wzmocni ich poczucie tożsamości z miejscem, w którym żyją.

### **.Wpływ działań LPR na polityki horyzontalne UE**

Przedsięwzięcia przewidziane do realizacji w LPR oddziałują pozytywnie na następujące polityki horyzontalne UE, tj.:

1. **Politykę równych szans** - we wszystkich operacjach inwestycyjnych będzie uwzględniona zasada równych szans:
  - kobiet i mężczyzn do pracy o ile w wyniku realizacji projektów uda się bezpośrednio przez Beneficjenta wygenerować takie miejsca pracy,
  - dostępu do obiektów i miejsc bez względu na płeć, wiek, wykształcenie, orientację seksualną, stopień niepełnosprawności.
2. **Politykę społeczeństwa informacyjnego** – każda inwestycja (o ile będzie to uzasadnione zakresem) będzie realizowana zgodnie z polityką społeczeństwa informacyjnego,
3. **Politykę zatrudnienia** - projekty przewidziane do realizacji w ramach LPR będą bezpośrednio bądź pośrednio generować nowe, stałe miejsca pracy.

### **Pozytywnie bądź neutralnie na:**

4. **Politykę ochrony środowiska** – gdyż Beneficjent będzie brał pod uwagę wpływ realizacji projektów na środowisko:
  - i uwzględni procedurę konsultacji i opiniowania Lokalnego Programu Rewitalizacji zgodnie z art. 44 Ustawy z dnia 27 kwietnia 2001 roku Prawo ochrony środowiska [Dz. U. 2001, nr 62, poz. 627 z późn. zm.],
  - oraz zgodność projektów z „Rozporządzeniem Rady Ministrów z dnia 9 listopada 2004 r. w sprawie określenia rodzajów przedsięwzięć mogących znacząco oddziaływać na środowisko oraz szczegółowych uwarunkowań związanych z kwalifikowaniem przedsięwzięcia do sporządzenia raportu o oddziaływaniu na środowisko” [Dz. U. 2004, nr 257, poz. 2573 z późn. zm.]

## SPIS TREŚCI

### Spis zdjęć

Zdjęcie 1: Kościół parafialny w Baćkowicach fot. GRACZKOWSKI DOTACJE Sp. z o.o.	19
Zdjęcie 2. Kościół par. pw. św. Benedykta fot. GRACZKOWSKI DOTACJE Sp. z o.o.	20
Zdjęcie 3. Zakład Utylizacji Odpadów Komunalnych w Janczycach,	29
Zdjęcie 4. Droga przebiegająca przez miejscowość Baćkowie,	32
Zdjęcie 5. Wnętrze pływalni w Baćkowicach. fot. GRACZKOWSKI DOTACJE Sp. z o.o.	34
Zdjęcie 6. Budynek Gminnej Biblioteki Publicznej w Baćkowicach,	35
Zdjęcie 7. Dyskoteka MILANO w Baćkowicach, fot. GRACZKOWSKI DOTACJE Sp. z o.o.	39
Zdjęcie 8. Zespół Szkół Publicznych w Baćkowicach, fot. GRACZKOWSKI DOTACJE Sp. z o.o.	50
Zdjęcie 9. Niezagospodarowany teren obok budynku Urzędu Gminy,	75
Zdjęcie 10: Dawny budynek banku spółdzielczego	76

### Spis map

Mapa 1: Miejscowość Baćkowie na tle kraju	17
Mapa 2: Powiat opatowski na tle Województwa Świętokrzyskiego	18
Mapa 3: Gmina Baćkowie na tle powiatu opatowskiego	18
Mapa 4: Obszary chronione na terenie Gminy Baćkowie	25
Mapa 5: Obszar rewitalizowany	74

### Spis wykresów

Wykres 1: Korzystający z instalacji na terenie gminy Baćkowie w % ogółu ludności w latach 2010 -2013	28
Wykres 2: Korzystający z instalacji w % ogółu ludności na terenie gminy Baćkowie oraz Powiatu Opatowskiego w latach 2010 -2013	28
Wykres 3: Liczba mieszkań na terenie Gminy Baćkowie w okresie 2010-2014	33
Wykres 4. Czytelnicy bibliotek w przeliczeniu na 1000 mieszkańców	36
Wykres 5: Liczba podmiotów gospodarczych w przeliczeniu na 1000 mieszkańców w wieku produkcyjnym	40
Wykres 6: Podmioty gospodarki narodowej na terenie gminy Baćkowie wpisane do rejestru REGON w latach 2012-2013	40
Wykres 7: Rodzaje gruntów w Gminie - wg stanu na dzień 31.12.2013r.	43
Wykres 8: Liczba osób pracujących na terenie Gminy Baćkowie z podziałem na płeć	43
Wykres 9: Liczba mieszkańców miejscowości Baćkowie w latach 2011-2014	45
Wykres 10. Ruch migracyjny w Gminie Baćkowie w 2014r.	46
Wykres 11: Przyrost naturalny na terenie Gminy Baćkowie w latach 2011-2013	47
Wykres 12: Mieszkańcy w wieku przedprodukcyjnym w przeliczeniu na 1000 mieszkańców	47
Wykres 13: Mieszkańcy w wieku produkcyjnym w przeliczeniu na 1000 mieszkańców	48
Wykres 14: Mieszkańcy w wieku poprodukcyjnym w przeliczeniu na 1000 mieszkańców	48
Wykres 15: Liczba uczniów w placówkach edukacyjnych zlokalizowanych na terenie Gminy Baćkowie w trzech ostatnich latach szkolnych	50

Wykres 16. Liczba osób korzystających ze świadczeń socjalnych w 2014 roku .....	52
Wykres 17. Liczba osób zapisanych do ośrodka zdrowia.....	53
Wykres 18. Dochód gminy w przeliczeniu na 1 mieszkańca w latach 2009- 2013 na tle powiatu i województwa.....	54
Wykres 19. Przeciętne miesięczne wynagrodzenia brutto w relacji do średniej krajowej .....	54
Wykres 20. Dochód oraz Wydatek na 1 mieszkańca gminy w roku 2013.....	55

### Spis tabel

Tabela 1: Pomniki przyrody na terenie Gminy Baćkowice.....	23
Tabela 2: Wskaźniki zwodociągowania w gminie i miejscowości Baćkowice .....	26
Tabela 3. Ujęcia wody pitnej i stacje uzdatniania wody .....	26
Tabela 4. Kanalizacja sanitarna na terenie Gminy i miejscowości Baćkowice .....	27
Tabela 5: Oczyszczalnie ścieków komunalnych .....	27
Tabela 6: Przebieg dróg gminnych na terenie Miejscowości i Gminy Baćkowice według stanu na dzień 31.12.2013r. ....	30
Tabela 7: Przebieg dróg powiatowych na terenie Miejscowości i Gminy Baćkowice .....	32
Tabela 8: Główni pracodawcy na terenie Gminy Baćkowice .....	38
Tabela 9: Liczba podmiotów zarejestrowanych w Ewidencji Działalności Gospodarczej prowadzonej przez Urząd Gminy w latach 1989-2013 .....	41
Tabela 10: Dane dotyczące powierzchni i liczby gospodarstw - wg stanu na dzień 31.01.2015r.....	42
Tabela 11: Struktura ludności na terenie Gminy Baćkowice w latach 2011-2014 .....	45
Tabela 12: Wykaz szkół oraz liczba uczniów w poszczególnych szkołach na terenie Gminy Baćkowice .....	49
Tabela 13: Wykaz przedszkoli z terenu Gminy Baćkowice .....	49
Tabela 14. Liczba rodzin i osób z terenu miejscowości Baćkowice korzystających ze świadczeń GOPS z w latach 2012-2014. ....	51
Tabela 15: Bezrobocie w gminach powiatu opatowskiego stan na koniec kwietnia 2015 rok	52
Tabela 16: Liczba osób podlegających do Samodzielnego Publicznego Zakładu Opieki Zdrowotnej w Baćkowicach w 2014r.....	53
Tabela 17. Wykaz stowarzyszeń działających na terenie Gminy – stan na 01.03.2014 .....	56
Tabela 18. Zgodność projektu z dokumentami strategicznymi.....	62
Tabela 19: Wskaźniki produktu .....	90
Tabela 20: Wskaźniki rezultatu.....	90
Tabela 21: Wskaźniki osiągnięcia celów projektów .....	91
Tabela 22: Wskaźniki monitoringowe wdrażania Lokalnego Programu rewitalizacji .....	92
Tabela 23. Możliwe źródła finansowania projektów zawartych w Lokalnym Programie Rewitalizacji dla miejscowości Baćkowice na lata 2015–2022 .....	96
Tabela 24. Priorytety Inwestycyjne bezpośrednio związane z rewitalizacją w ramach krajowych programów operacyjnych .....	98
Tabela 25: Plan finansowy rewitalizacji na lata 2015 – 2022.....	101