Fundusze Europejskie Pomoc Techniczna | MINISTERSTWO ROZWOJU | WOJEWÓDZTWO ŚWIĘTOKRZYSKIE | Unia Europejska Fundusz Spójności

Program Rewitalizacji

Gminy Baćkowice

na lata 2016-2023

Czerwiec-grudzień 2016

Program Rewitalizacji Gminy Baćkowice na lata 2016-2023 został opracowany przy udziale Funduszu Spójności w ramach PO PT 2014-2020

Opracowano na podstawie Wytycznych Ministra Infrastruktury i Rozwoju w zakresie rewitalizacji w programach operacyjnych na lata 2014-2020 (MR/H 2014-2020/20(2)08/2016) z dnia 2 sierpnia 2016r.

Dokument przygotowany przez firmę:

GRACZKOWSKI DOTACJE Sp. z o.o.

Program Rewitalizacji opracowano przy współudziale Zespołu ds. opracowania i wdrożenia Programu Rewitalizacji Gminy Baćkowice na lata 2016-2023 powołanego Zarządzeniem Wójta Gminy Baćkowice nr 118/2016 z dnia 29 czerwca 2016 r. w następującym składzie:
1 Wiesław Frejlich – Przewodniczący Zespołu ds. rewitalizacji,
2 Andrzej Krasiński – Sekretarz Zespołu ds. rewitalizacji
3 Bożena Tokarska – Członek
4 Bogdan Klusek - Członek

oraz Komitetu Rewitalizacji Gminy Baćkowice powołanego zarządzeniem nr 124/2016 z dnia 21 lipca 2016r. w składzie:
1 Janusz Podsiadło – osoba fizyczna,
2 Kazimierz Jacek Kuczyński – przedsiębiorca,
3 Sylweriusz Grześkiewicz – przedstawiciel służby zdrowia,
4 Agnieszka Wójcicka – osoba fizyczna,
5 Stanisław Frejlich – osoba fizyczna,
6 Krzysztof Grzyb – przedstawiciel stowarzyszenia „UKS Baćkowice”,
7 Roman Szczuchniak – przedstawiciel Stowarzyszenia na Rzecz Rozwoju Wsi Gminy Baćkowice „Edukacja i Przyszłość”.

Spis treści

1 Opis powiązań programu rewitalizacji z dokumentami strategicznymi i planistycznymi gminy 6
2. Diagnoza czynników i zjawisk kryzysowych wraz z opisem skali i charakteru potrzeb rewitalizacyjnych 12
3. Pogłębiona diagnoza wyznaczająca obszary rewitalizacji 56
4. Zasięg przestrzenny obszaru/obszarów rewitalizacyjnych 60
5. Wizja obszaru po przeprowadzeniu rewitalizacji (planowany efekt rewitalizacji) 63
6. Cele rewitalizacji oraz odpowiadające zidentyfikowanym potrzebom rewitalizacyjnym kierunki działań mających na celu eliminację lub ograniczenie negatywnych zjawisk 69
7. Lista planowanych podstawowych projektów i przedsięwzięć rewitalizacyjnych 72
8. Charakterystyka pozostałych rodzajów przedsięwzięć rewitalizacyjnych realizujących kierunki działań, mających na celu eliminację lub ograniczenie negatywnych zjawisk powodujących sytuację kryzysową 126
9. Mechanizmy zapewnienia komplementarności między poszczególnymi projektami/ przedsięwzięciami rewitalizacyjnymi oraz pomiędzy działaniami różnych podmiotów i funduszy na obszarze objętym programem rewitalizacji 147
10. Indykatywne ramy finansowe w odniesieniu do przedsięwzięć, wraz z indykatywnymi wielkościami środków finansowych z różnych źródeł (także spoza funduszy polityki spójności na lata 2014-2020 - publiczne i prywatne środki krajowe w celu realizacji zasady dodatkowości środków UE 153
11. Mechanizmy włączenia mieszkańców, przedsiębiorców i innych podmiotów i grup aktywnych na terenie gminy w proces rewitalizacji 165
12. System realizacji (wdrażania) programu rewitalizacji 169
13. System monitoringu i oceny skuteczności działań i system wprowadzania modyfikacji w reakcji na zmiany w otoczeniu programu 173
Spis tabel 175
Spis map 176
Spis zdjęć 176

Wstęp

W niniejszej niniejszym dokumencie ozie pojawią się liczne terminy specjalistyczne, np. związane z polityką społeczną, wymagające zdefiniowania. W ramach procesu rewitalizacji przyjmuje się, że wymienione poniżej terminy będą używane w opisanym znaczeniu.

BEZDOMNOŚĆ - to kryzysowy stan egzystencji osoby nieposiadającej faktycznego miejsca zamieszkania.

BEZROBOCIE - polega na tym, że osoba zdolna do pracy, aktywnie poszukująca jej i faktycznie gotowa do jej podjęcia nie znajduje zatrudnienia. Bezrobocie rejestrowane natomiast, to formalny stan wpisania kogoś do rejestru prowadzonego przez Powiatowy Urząd Pracy (w przypadku gminy Baćkowice – w Opatowie).

NIEPEŁNOSPRAWNOŚĆ - według Europejskiego Forum Niepełnosprawności osobą niepełnosprawną jest jednostka w pełni swoich praw, znajdująca się w sytuacji upośledzającej ją na skutek barier środowiskowych, ekonomicznych i społecznych, których z powodu występujących u niej uszkodzeń nie może przezwyciężyć w taki sposób jak inni ludzie.

INTEGRACJA SPOŁECZNA - z punktu widzenia jednostki, proces jej włączania społecznego, przełamywania jej wykluczenia. Z punktu widzenia społeczeństwa – proces budowania spójności społecznej.

KAPITAŁ SPOŁECZNY - termin z pogranicza ekonomii i socjologii, oznaczający kapitał (jako element procesu produkcji i życia w zorganizowanym społeczeństwie), którego wartość opiera się na wzajemnych relacjach społecznych i zaufaniu jednostek, które dzięki niemu mogą osiągać więcej korzyści (z ekonomicznego i społecznego punktu widzenia).

MARGINALIZACJA - wykluczenie z udziału w życiu społecznym jednostek, grup społecznych lub w ujęciu globalnym społeczeństw w stosunku do ich otoczenia społecznego. Wykluczenie społeczne może odnosić się do procesu wykluczania jednostek jak i całych grup. Wykluczenie jest rozumiane jako niemożliwość bycia uczestnikiem ważnych społecznie aspektów życia społecznego jak gospodarcze, polityczne czy kulturowe. Skutkiem marginalizacji (procesu) jest wykluczenie społeczne (stan).

OBSZAR ZDEGRADOWANY - obszar gminy znajdujący się w stanie kryzysowym z powodu koncentracji negatywnych zjawisk społecznych, w szczególności bezrobocia, ubóstwa, przestępczości, niskiego poziomu edukacji lub kapitału społecznego, a także niewystarczającego poziomu uczestnictwa w życiu publicznym i kulturalnym, w przypadku występowania na nim ponadto, co najmniej jednego z następujących negatywnych zjawisk:

- gospodarczych – w szczególności niskiego stopnia przedsiębiorczości, słabej kondycji lokalnych przedsiębiorstw lub
- środowiskowych – w szczególności przekroczenia standardów jakości środowiska, obecności odpadów stwarzających zagrożenie dla życia, zdrowia ludzi lub stanu środowiska, lub
- przestrzenno-funkcjonalnych – w szczególności niewystarczającego wyposażenia w infrastrukturę techniczną i społeczną lub jej złego stanu technicznego, braku dostępu do podstawowych usług lub ich niskiej, jakości, niedostosowania rozwiązań urbanistycznych do zmieniających się funkcji obszaru, niskiego poziomu obsługi komunikacyjnej, niedoboru lub niskiej jakości terenów publicznych, lub
- technicznych – w szczególności degradacji stanu technicznego obiektów budowlanych, w tym o przeznaczeniu mieszkaniowym, oraz niefunkcjonowaniu rozwiązań technicznych

umożliwiających efektywne korzystanie z obiektów budowlanych, w szczególności w zakresie energooszczędności i ochrony środowiska.

Obszar zdegradowany może być podzielony na podobszary, w tym podobszary nieposiadające ze sobą wspólnych granic, pod warunkiem stwierdzenia na każdym z podobszarów występowania koncentracji negatywnych zjawisk społecznych oraz gospodarczych, środowiskowych, przestrzenno-funkcjonalnych lub technicznych.

OBSZAR REWITALIZACJI - obszar obejmujący całość lub część obszaru zdegradowanego, cechującego się szczególną koncentracją negatywnych zjawisk. Obszar rewitalizacji może obejmować max. **20% powierzchni gminy**, na którym zamieszkuje nie więcej **niż 30% mieszkańców gminy**.

REWITALIZACJA - to proces wyprowadzania ze stanu kryzysowego obszarów zdegradowanych, prowadzony w sposób kompleksowy poprzez zintegrowane działania na rzecz lokalnej społeczności, przestrzeni i gospodarki, skoncentrowane terytorialnie, prowadzone przez interesariuszy rewitalizacji.

*****

Idea rewitalizacji polega na pobudzeniu rozwoju gospodarczego, zwiększeniu atrakcyjności inwestycyjnej zdegradowanego obszaru jak również na przeprowadzeniu inicjatyw na rzecz społeczności lokalnej. Kompleksowość planowanych do przeprowadzenia projektów stanowi klucz do faktycznego i długotrwałego wyjścia wyznaczonego obszaru z sytuacji kryzysowej.

Rewitalizacja zakłada optymalne wykorzystanie specyficznych uwarunkowań danego obszaru oraz wzmacnianie jego lokalnych potencjałów w tym także kulturowych. **Gmina przygotowuje, koordynuje i tworzy warunki do prowadzenie rewitalizacji, ale rewitalizacja prowadzona jest przez interesariuszy**, którymi w szczególności mogą być:

- mieszkańcy obszaru rewitalizacji oraz właściciele, użytkownicy wieczyści nieruchomości i podmioty zarządzające nieruchomościami znajdującymi się na tym obszarze;
- mieszkańcy gminy inni niż wymienieni powyżej;
- podmioty prowadzące lub zamierzające prowadzić na obszarze gminy działalność gospodarczą;
- podmioty prowadzące lub zamierzające prowadzić na obszarze gminy działalność społeczną, w tym organizacje pozarządowe i grupy nieformalne;
- jednostki samorządu terytorialnego i ich jednostki organizacyjne;
- organy władzy publicznej;
- inne podmioty realizujące na obszarze rewitalizacji uprawnienia Skarbu Państwa.

Rewitalizacja jest procesem wieloletnim, prowadzonym przez szeroki i otwarty katalog interesariuszy ze szczególnym uwzględnieniem mieszkańców obszaru rewitalizacji. Działania służące wspieraniu procesów rewitalizacji prowadzone są w sposób spójny: wewnętrznie (poszczególne działania pomiędzy sobą) oraz zewnętrznie (z lokalnymi politykami sektorowymi, np. transportową, energetyczną, celami i kierunkami wynikającymi z innych dokumentów strategicznych i planistycznych)[1].

[1] Wytyczne w zakresie rewitalizacji w programach operacyjnych na lata 2014-2020, Warszawa, 3 lipca 2015 r.

1 Opis powiązań programu rewitalizacji z dokumentami strategicznymi i planistycznymi gminy

Program Rewitalizacji Gminy Baćkowice na lata 2016-2023 nie jest jedynym opracowaniem, które dotyczy planowania strategicznego w gminie. Samorząd posiada kilka innych dokumentów dotyczących różnych sfer rozwoju określających sposoby, które mają sprzyjać ich osiągnięciu. Zatem ważnym elementem jest umiejętne współgranie tych opracowań ze sobą. Wzajemna komplementarność *Programu Rewitalizacji* z innymi dokumentami strategicznymi zarówno lokalnymi jak i ponadlokalnymi ma podnieść efektywność podejmowanych w jego ramach działań, a dodatkowo zwiększa jego ogólną wartość oraz prawdopodobieństwo realizacji. *Program Rewitalizacji* jest powiązany z niżej wymienionymi dokumentami strategicznymi gminy (poz. 1-3), powiatu (poz. 4), województwa (poz. 5), kraju (poz. 6-10) oraz Unii Europejskiej (poz. 11):

1 Strategia Rozwoju Gminy Baćkowice na lata 2015-2020,
2 Program usuwania wyrobów zawierających azbest dla gminy Baćkowice na lata 2013-2032,
3 Studium Uwarunkowań i Kierunków Zagospodarowania Przestrzennego Gminy Baćkowice,
4 Strategia Rozwoju Powiatu Opatowskiego,
5 Strategia Rozwoju Województwa Świętokrzyskiego do roku 2020,
6 Krajowa Strategia Rozwoju Regionalnego 2010-2020: Regiony, Miasta, Obszary Wiejskie,
7 Wytyczne w zakresie rewitalizacji w programach operacyjnych na lata 2014-2020,
8 Koncepcja Przestrzennego Zagospodarowania Kraju 2030,
9 Krajowa Polityka Miejska 2023,
10 Narodowy Program Rewitalizacji 2022 (założenia),
11 EUROPA 2020. Strategia na rzecz inteligentnego i zrównoważonego rozwoju sprzyjanego włączeniu społecznemu.

1 Strategia Rozwoju Gminy Baćkowice na lata 2015-2020

Proces rewitalizacji będzie wpisywał się w wizję rozwoju Gminy Baćkowice (s. 121).
„GMINA BAĆKOWICE TO GMINA PRZEDSIĘBIORCZA, PRZYJAZNA DLA LUDZI, ROLNICZA, POSIADAJĄCA ROZWINIĘTĄ INFRASTRUKTURĘ TECHNICZNĄ I SPOŁECZNĄ**”.**
Na s. 123 Strategii wymienia się 3 obszary priorytetowe w zakresie rozwoju Gminy: Obszar Społeczny, Infrastruktura techniczna oraz Przedsiębiorczość, Rolnictwo i Turystyka.
Rewitalizacja wpisuje się w Strategię Rozwoju Gminy w szczególności w:
Obszar 2 INFRASTRUKTURA TECHNICZNA (str. 124)
Cel operacyjny 1 – Poprawa jakości dróg na terenie gminy wraz z ich infrastrukturą towarzyszącą (budowa chodników, oświetlenia, wstawienie znaków drogowych, progów zwalniających).
Cel operacyjny 2 – Poprawa estetyki Gminy.
Cel operacyjny 3 – Inwestycje w infrastrukturę edukacyjną, sportową i rekreacyjno-turystyczną.
Cel operacyjny 4 – Inwestycje kanalizacyjne
Każdy z w/w celów operacyjnych ma zdefiniowane konkretne działania, które mają je realizować.
Powyższe cele i zadania wpisują się w działania rewitalizacyjne jakie Gmina zamierza realizować. Proces rewitalizacji gminy Baćkowice wpłynie pozytywnie na obszar:
- społeczny (działania rewitalizacyjne w tym zakresie będą kierowane do osób zamieszkujących obszary rewitalizacyjne zagrożonych wykluczeniem społecznym, modernizacja budynków pełniących funkcje społeczne np. kulturalne i ich ożywienie),
- przestrzenny (uporządkowanie przestrzeni publicznej, poprawa estetyki).

Mapa 1 Lokalizacja Gminy Baćkowice na tle województwa świętokrzyskiego i powiatu opatowskiego

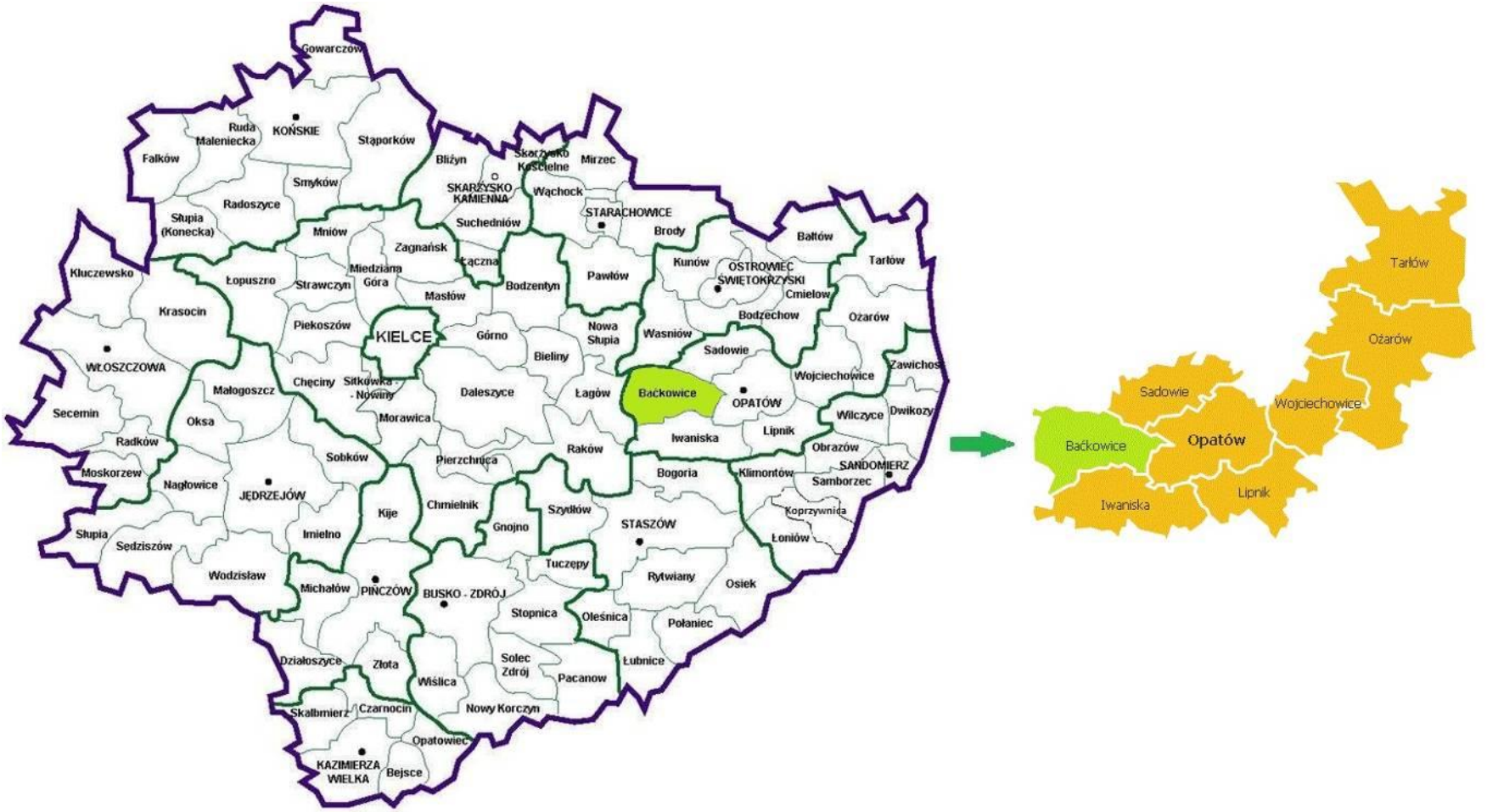

Źródło: opracowanie własne

2 Program usuwania wyrobów zawierających azbest dla gminy Baćkowice na lata 2013-2032

Podstawowym celem Programu jest „(…)Podstawowym celem niniejszego Programu jest usunięcie azbestu i wyrobów zawierających azbest z terenu Gminy Baćkowice, a przez to wyeliminowanie szkodliwego wpływu i niebezpiecznych dla zdrowia skutków działania azbestu. Gmina Baćkowice zakłada usunięcie azbestu i wyrobów zawierających azbest do 2032 roku (s.12). Program rewitalizacji zakłada usuwanie azbestu z terenu gminy Baćkowice, co przyczyni się do zmniejszenia ilości azbestu pozostającego do utylizacji.

3 Studium Uwarunkowań i Kierunków Zagospodarowania Przestrzennego Gminy Baćkowice

„Studium uwarunkowań i kierunków zagospodarowania przestrzennego Gminy Baćkowice" zostało przyjęte uchwałą Rady Gminy w Baćkowicach nr XIX/123/2012 z dnia 29 czerwca 2012 roku.

Określone w niniejszym "Studium ..." zasady polityki przestrzennej stanowią podstawę do koordynacji działań z zakresu zagospodarowania przestrzennego w obrębie gminy Baćkowice. Polityka przestrzenna proponowana w niniejszym dokumencie oparta została o obecnie funkcjonujące uniwersalne cele gospodarki przestrzennej, w tym głównie cele związane z poprawą jakości życia, racjonalnym wykorzystaniem terenów, zapewnieniem zrównoważonego rozwoju, właściwą gospodarką zasobami przyrodniczymi. Kreacja tej polityki dokonuje się w oparciu o przesłanki uwzględniające położenie gminy i walory jej środowiska przyrodniczego, stanu jego zagospodarowania oraz przesłanki wynikające z obserwacji obecnej tendencji zmian.

Celem generalnym dokumentu jest stworzenie optymalnych warunków funkcjonowania poszczególnych rodzajów działalności społecznej i gospodarczej, której przedmiotem winny być funkcje mieszkaniowe i usługowe, komunikacyjne, przemysłowe, administracyjne, usługowe wyższego rzędu. ekologiczne i rekreacyjne oraz kulturowe. Podstawowe cele w tym zakresie to: zapewnienie optymalnych warunków funkcjonowania poszczególnych rodzajów działalności społecznej i gospodarczej, zagwarantowanie mobilności, elastyczności i sprawności funkcjonowania, zharmonizowanie z krajobrazem, środowiskiem przyrodniczym i kulturowym, ograniczenie rozpraszania osadnictwa na tereny niezurbanizowane, zapewnienie ciągłości rozwoju i ewolucyjności przekształceń, zapewnienie komplementarności funkcjonalnej poszczególnych elementów struktury, zapewnienie możliwości osiągania celów etapowych i cząstkowych.

Zgodnie z prawem zapisy Programu rewitalizacji muszą być spójne z przedmiotowym Studium, stąd wszelkie planowane inwestycje infrastrukturalne będą uwzględniać wytyczne i zapisy Studium uwarunkowań.

4 Strategia Rozwoju Powiatu Opatowskiego

Gmina Baćkowice położona jest w środkowo - wschodniej części województwa świętokrzyskiego. Razem z siedmioma innymi gminami tworzy powiat opatowski. Terytorium gminy przecina ruchliwa trasa samochodowa Wieluń-Zamość. Gmina Baćkowice sąsiaduje z 5 gminami: od wschodu z Gminą Opatów, od zachodu z Gminą Łagów. Natomiast południowe krańce stykają się z Gminą Iwaniska zaś północne z Gminą Waśniów i Gminą Sadowie.

Powiat sformułował w Strategii następującą misję: „Chcemy być wyróżniającym się powiatem pod względem rozwoju przedsiębiorczości, produkcji rolniczej i ogrodniczej, oraz atrakcyjności turystycznej i kulturowej, z poszanowaniem potrzeb mieszkańców i środowiska naturalnego (s. 80).

W Strategii wyodrębniono 5 obszarów strategicznych:

I. Przedsiębiorczości
II. Rolnictwie
III. Środowisku społecznym
IV. Turystyce, kulturze i sporcie
V. Infrastrukturze technicznej

Proces rewitalizacji Gminy Baćkowice wpisuje się w następujące cele strategiczne i operacyjne Strategii Powiatu Opatowskiego:

- Obszar Turystyka, kultura i sport: Wykreowanie powiatu jako ośrodka usług turystycznych i kulturowych.
- Infrastruktura techniczna: Budowa brakujących elementów infrastruktury i modernizacja istniejących.

5 Strategia Rozwoju Województwa Świętokrzyskiego do roku 2020

Aktualizacja Strategii Województwa Świętokrzyskiego do roku 2020 została przyjęta uchwałą Sejmiku Województwa Świętokrzyskiego nr XXXIII/589/13 z dnia 16 lipca 2013r.
Rewitalizacja Gminy Baćkowice wpisuje się w cel strategiczny 5: Koncentracja na rozwoju obszarów wiejskich. Wg Strategii Rozwoju Województwa realizacja tego celu powinna obejmować rozwój usług publicznych (s. 40-41), w tym:

- poprawę dostępności i jakości infrastruktury sportowo-rekreacyjnej - w ramach rewitalizacji zostanie zmodernizowany park, budowa muszli koncertowej, budowa stadionu sportowego, modernizacja ogrzewania basenu.

6 Krajowa Strategia Rozwoju Regionalnego 2010-2020: Regiony, Miasta, Obszary Wiejskie

Najważniejszym celem Krajowej Strategii Rozwoju Regionalnego jest wykorzystanie specyficznych atutów (tzw. potencjałów rozwojowych), które ma każdy obszar Polski, dla osiągnięcia celów rozwoju kraju – wzrostu, zatrudnienia i spójności. Chodzi o politykę rozwoju „szytą na miarę" konkretnej części naszego kraju. Strategia mówi o tym, że „środki na rozwój trzeba inwestować tak, by wspierały mocne strony danego obszaru, dawały szansę na wzrost gospodarczy i większe zatrudnienie oraz niwelowały różnice w poziomie rozwoju".
Strategia wyznacza też trzy cele szczegółowe. Dotyczą one:

- **wzrostu konkurencyjności regionów** (chodzi o rozwijanie potencjałów największych miast i otaczających je gmin oraz tworzenie warunków do korzystania z tego rozwoju przez pozostałe obszary.
- **niwelowania różnic w rozwoju poszczególnych obszarów kraju** (chodzi szczególnie o obszary wiejskie o najniższym poziomie dostępu mieszkańców do dóbr i usług, miasta, które tracą dotychczasowe funkcje społeczno-gospodarcze, np. niektóre byłe stolice województw, obszary przygraniczne czy te części Polski, które nie mają nowoczesnej sieci drogowej czy kolejowej),
- **sprawnego zarządzania polityką rozwoju** (m.in. większa rola województw w prowadzeniu polityki rozwoju, nowe narzędzia polityki regionalnej – kontrakty terytorialne, obserwatoria terytorialne, krajowe i regionalne fora terytorialne).

Program Rewitalizacji dąży do wzrostu konkurencyjności Gminy Baćkowice poprzez wykorzystanie jej potencjałów, zmniejszając w ten sposób różnice w rozwoju pomiędzy obszarami wiejskimi a miejskimi (miasta: Opatów, Ożarów). Sam dokument przyczynia się także do sprawniejszego zarządzania polityką rozwoju na poziomie samorządu.

7 Wytyczne w zakresie rewitalizacji w programach operacyjnych na lata 2014-2020

Wytyczne wskazują warunki i sposoby zapewnienia komplementarności interwencji dla projektów rewitalizacyjnych współfinasowanych z funduszy EFRR, EFS i FS w ramach różnych celów tematycznych, priorytetów inwestycyjnych, zarówno w ramach Regionalnego Programu Operacyjnego, jak i Krajowego Programu Operacyjnego.
Podstawowym celem Wytycznych jest ujednolicenie warunków i procedur wdrażania programów operacyjnych na lata 2014-2020 w zakresie projektów realizujących cele rewitalizacji. Dokumentem odniesienia dla Wytycznych jest Umowa Partnerstwa, która formułuje wyzwania związane z zapewnieniem warunków dla właściwej rewitalizacji, tj. zintegrowanego, kompleksowego oraz przygotowanego i prowadzonego z uwzględnieniem realnej partycypacji społecznej przeciwdziałania procesom degradacji obszarów dotkniętych kryzysem.

Niniejszy Program Rewitalizacji jest opracowany z uwzględnieniem przedmiotowych wytycznych Ministerstwa Infrastruktury i Rozwoju.

8 Koncepcja Przestrzennego Zagospodarowania Kraju 2030 (KPZK 2030)

Koncepcja Przestrzennego Zagospodarowania Kraju jest najważniejszym dokumentem strategicznym w kwestii zagospodarowania przestrzennego kraju. Został on stworzony w celu zapewnienia efektywnego wykorzystania jego przestrzeni. Dokument zawiera cele i kierunku działań służące takiemu planowaniu przestrzennemu, które pozwoli na wzrost społeczno-gospodarczy państwa. Cele określone w dokumencie to:

1. Podwyższenie konkurencyjności głównych ośrodków miejskich Polski w przestrzeni europejskiej poprzez ich integrację funkcjonalną przy zachowaniu policentrycznej struktury systemu osadniczego sprzyjającego spójności.
2. Poprawa spójności wewnętrznej i terytorialnej kraju poprzez promowanie integracji funkcjonalnej, tworzenie warunków dla rozprzestrzeniania się czynników rozwoju, wielofunkcyjny rozwój obszarów wiejskich oraz wykorzystywanie potencjału wewnętrznego wszystkich terytoriów.
3. Poprawa dostępności terytorialnej kraju w różnych skalach przestrzennych poprzez rozwijanie infrastruktury transportowej i telekomunikacyjnej.
4. Kształtowanie struktur przestrzennych wspierających osiągnięcie i utrzymanie wysokiej jakości środowiska przyrodniczego i walorów krajobrazowych Polski.
5. Zwiększanie odporności struktury przestrzennej kraju na zagrożenia naturalne i utraty bezpieczeństwa energetycznego oraz kształtowanie struktur przestrzennych wspierających zdolności obronne państwa.
6. Przywrócenie i utrwalanie ładu przestrzennego.

Wdrożenie działań przewidzianych w Programie Rewitalizacji Gminy Baćkowice wpisuje się w cele:

- nr 2 dotyczący wielofunkcyjnego rozwoju obszarów wiejskich oraz wykorzystywania potencjałów w procesie zarządzania rozwojem lokalnym,
- nr 3 ponieważ planujemy w ramach procesu rewitalizacji rozwijać infrastrukturę transportową (drogową),
- nr 6, gdyż Program Rewitalizacji zakłada uporządkowanie i przywrócenie ładu przestrzennego na terenach pogrążonych w kryzysie.

9 Krajowa Polityka Miejska 2023

Choć sam dokument koncentruje się na rozwoju miast, można znaleźć w nim wiele inspirujących wskazówek, które zostały także uwzględnione w niniejszym dokumencie. Warto zwrócić uwagę, że Krajowa Polityka Miejska bierze pod uwagę następujące wątki tematyczne:

- kształtowanie przestrzeni,
- partycypacja publiczna,
- transport i mobilność miejska,
- niskoemisyjność i efektywność energetyczna,
- rewitalizacja,
- polityka inwestycyjna,
- rozwój gospodarczy,
- ochrona środowiska i adaptacja do zmian klimatu,
- demografia,
- zarządzanie obszarami miejskimi.

Program Rewitalizacji jako dokument planistyczny i strategiczny wpisuje się w cel strategiczny Polityki Miejskiej nakierowany na „wzmocnienie zdolności miast i obszarów zurbanizowanych do zrównoważonego rozwoju i tworzenia miejsc pracy oraz poprawa jakości życia mieszkańców” (s. 12). Jednym z najważniejszych elementów branych pod uwagę w rozwoju wg Krajowej Polityki Miejskiej jest właśnie jakość życia mieszkańców.

> „(…) jest ona pochodną szeregu czynników ją determinujących, w tym także zrównoważonego rozwoju miasta oferującego wysokiej jakości miejsca pracy. Patrząc z tej samej perspektywy na całość Krajowej Polityki Miejskiej należy stwierdzić, że każde podejmowane działanie, tak z poziomu centralnego, jak i z poziomu poszczególnych szczebli samorządu terytorialnego (a szczególnie władz miejskich) należy rozpatrywać i oceniać przez pryzmat potrzeb człowieka i jakości jego życia" (s. 15).

Program Rewitalizacji Gminy Baćkowice dąży do tworzenia nowych lepszych miejsc pracy, a także niweluje chaos wizualny i wpływa na poprawę estetyki gminy, zwłaszcza terenów rewitalizacji. Wszelkie działania ujęte w Programie mają na celu podniesienie jakości życia mieszkańców Gminy, w szczególności osób zamieszkujących obszary zdegradowane w tym rewitalizacji.

10 Narodowy Program Rewitalizacji 2022 (założenia)

Jak czytamy w dokumencie (s. 2):

„Myślą przewodnią Narodowego Planu Rewitalizacji ma być **zapewnienie mu możliwie powszechnego charakteru** tak, aby jak najszersze grono obywateli i podmiotów mogło się utożsamić z ideą naprawy środowiska miejskiego i włączać się lub podejmować z własnej inicjatywy działania w tym zakresie".

Niniejszy Program Rewitalizacji wpisuje się rozumienie rewitalizacji wskazanej w założeniach do Narodowego Programu Rewitalizacji „nie jedynie jako modernizacji w wymiarze infrastrukturalnym (i to dotychczas często punktowej i nieco przypadkowej), ale jako **zespołu działań prowadzonych kompleksowo, wielowymiarowo, skoordynowanych i skoncentrowanych tematycznie i terytorialnie w celu osiągnięcia założonych przemian w obszarach kryzysowych"** (s.3).

Zapewniony został także udział mieszkańców gminy Baćkowice, zwłaszcza mieszkańców obszarów zdegradowanych w procesie uspołecznienia procesu rewitalizacji (powołano Gminny Zespół Rewitalizacji w Urzędzie Gminy Baćkowice oraz Komitet rewitalizacyjny).

Głównym celem Narodowego Planu Rewitalizacji jest poprawa warunków rozwoju obszarów zdegradowanych w wymiarze przestrzennym, społecznym, kulturowym i gospodarczym co wpisuje się w Program Rewitalizacji Gminy Baćkowice.

11 EUROPA 2020. Strategia na rzecz inteligentnego i zrównoważonego rozwoju sprzyjanego włączeniu społecznemu

Strategia ta jest nową długookresową strategią rozwoju Unii Europejskiej na lata 2010-2020. Strategia „Europa 2020" zastąpiła realizowaną w latach 2000-2010 Strategię Lizbońską i jest próbą odpowiedzi na słabości europejskiej gospodarki, które ujawniły się szczególnie podczas ostatniego kryzysu. Jak czytamy w dokumencie (s. 12):

„U podstaw strategii Europa 2020 powinny leżeć trzy priorytety:

- rozwój inteligentny – rozwój gospodarki opartej na wiedzy i innowacji;
- rozwój zrównoważony – wspieranie gospodarki efektywniej korzystającej z zasobów, bardziej przyjaznej środowisku i bardziej konkurencyjnej;
- rozwój sprzyjający włączeniu społecznemu – wspieranie gospodarki charakteryzującej się wysokim poziomem zatrudnienia i zapewniającej spójność gospodarczą, społeczną i terytorialną".

W ramach Programu Rewitalizacji podejmujemy szereg działań wpisujących się w Strategię „EUROPA 2020", tj. m.in. inwestycje w energię odnawialną m.in. termomodernizacja budynków użyteczności publicznej

2. Diagnoza czynników i zjawisk kryzysowych wraz z opisem skali i charakteru potrzeb rewitalizacyjnych

1. Diagnoza wskazuje podział gminy na jednostki struktury wewnętrznej

a) Sposób wyznaczenie jednostek planistycznych służących badaniu zróżnicowania wewnątrzgminnego i uzasadniono metodę podziału

W diagnozie podstawową jednostką planistyczną są jednostki pomocnicze gminy tj. sołectwo.

b) Przestrzenne zróżnicowanie diagnozowanych zjawisk

W diagnozie dokonano analizy problemów społecznych, gospodarczych, środowiskowych, technicznych i funkcjonalno-przestrzennych występujących na terenie wszystkich sołectw gminy Baćkowice.

c) Diagnoza dotyczy całej gminy, w tym obszarów niezamieszkałych

Diagnozie zostały całe jednostki pomocnicze, w tym terenie niezamieszkałe.

2. Diagnoza gminy zawiera analizę sfery społecznej

a) diagnoza zawiera analizę (ilościową i jakościową) zjawisk społecznych

Analizując sferę społeczną wzięto m.in. pod uwagę w szczególności dane dot. **bezrobocia, ubóstwa, niskiego poziomu edukacji, a także niewystarczającego poziomu uczestnictwa w życiu publicznym i kulturalnym**.

b) diagnoza wykazuje niekorzystny poziom mierników poszczególnych zjawisk

Diagnoza pokazuje trendy zachodzące w sferze społecznej np. analizy demograficzne, wzrost/spadek przestępczości, itp.

c) diagnoza identyfikuje czynniki powodujące sytuację kryzysową w sferze społecznej w odniesieniu do jednostek planistycznych podlegające analizie

Diagnoza porównuje ze sobą poszczególne jednostki pomocnicze gminy i w ten sposób określa skalę potrzeb społecznych.

d) diagnoza definiuje główne problemy w sferze społecznej w odniesieniu do jednostek planistycznych podlegających analizie

Główne problemy społeczne określono na podstawie danych Gminnego Ośrodka Pomocy Społecznej w Baćkowicach (GOPS) w zakresie korzystania z zasiłków. GOPS w Baćkowicach jest gminną jednostką organizacyjną i budżetową utworzoną do realizacji zadań własnych i zleconych gminy z zakresu pomocy społecznej. Coraz większym problemem społecznym dla wielu rodzin z terenu Gminy Baćkowice jest brak wystarczających środków do życia. Najwięcej osób/rodzin korzysta z pomocy GOPS **z powodu bezrobocia, niepełnosprawności oraz Bezradność w sprawach opiekuńczo-wychowawczych**. Liczbę osób/rodzin oraz przyczyny korzystania z pomocy społecznej w latach 2013-2015 obrazuje poniższa tabela.

Tabela 1. Liczba rodzin i osób korzystających z pomocy OPS w latach 2012-2014

Wyszczególnienie	2012		2013		2014	
	Liczba rodzin	Liczba osób	Liczba rodzin	Liczba osób	Liczba rodzin	Liczba osób
Bezrobocie	61	223	82	282	90	309
Ubóstwo	12	31	14	31	43	118
Niepełnosprawność	44	134	69	211	65	198
Długotrwała lub ciężka choroba	20	64	22	70	27	72
Przemoc	1	6	2	12	6	27

Bezradność w sprawach opiekuńczo-wychowawczych w tym:	17	74	28	111	28	112
rodziny niepełne	6	18	15	44	16	43
rodziny wielodzietne	7	44	8	48	11	64
Trudności po opuszczeniu zakładów karnych	2	2	2	3	0	0
Alkoholizm	2	5	2	3	4	5
Sytuacja kryzysowa	0	0	0	0	0	0
Zdarzenia losowe	2	10	3	16	1	5

Źródło: dane OPS Baćkowice

3. Diagnoza zawiera analizę sfery gospodarczej, środowiskowej, funkcjonalno-przestrzennej

a) diagnoza zawiera analizę (ilościową i jakościową) zjawisk gospodarczych, środowiskowych, przestrzenno-funkcjonalnych, technicznych

Przedstawiono w dalszej części diagnozy analizę ilościową i jakościową w podziale na jednostki pomocnicze i porównano je ze sobą w zakresie stopnia przedsiębiorczości, kondycji lokalnych firm, azbestu pozostającego do utylizacji na terenie poszczególnych sołectw, dostępu do sieci wodociągowej, kanalizacyjnej, itd.

b) **diagnoza identyfikuje czynniki powodujące sytuację kryzysową w sferze gospodarczej, środowiskowej, funkcjonalno-przestrzennej, technicznej w odniesieniu do jednostek planistycznych podlegających analizie**.

Czynnikami tymi są m.in.:

- niewystarczające środki finansowe na realizację zadań samorządowych,
- starzenie się społeczeństwa,
- mała liczba firm na lokalnym rynku,
- niska świadomość społeczna.

c) diagnoza definiuje główne problemy w sferze gospodarczej, środowiskowej, funkcjonalno-przestrzennej, technicznej w odniesieniu do jednostek planistycznych podlegających analizie.

Główne problemy na terenie gminy:

- bezrobocie,
- niepełnosprawność,
- bezradność w sprawach opiekuńczo – wychowawczych,
- ubóstwo,
- przestępczość,
- niska przedsiębiorczość,
- słaba kondycja lokalnych firm,
- mała liczba miejsc pracy na lokalnym rynku,
- słaba aktywność organizacji pozarządowych,
- przestarzała kanalizacja lub jej brak,
- zły stan dróg lokalnych,
- niewystarczający dostęp do wysokiej jakości infrastruktury sportowej, rekreacyjnych, zdrowotnej, edukacyjnej, kulturalnej.
- Brak dostępu do infrastruktury opiekuńczej (potrzeba utworzenia/budowy DPS na terenie gminy)

4. Diagnoza pozwala na wskazania delimitacji obszaru zdegradowanego

Obszary zdegradowane (w naszym przypadku tożsame z obszarami rewitalizacji) wskazują na występowanie na ich terenie problemów w sferze gospodarczej, środowiskowej, funkcjonalno-przestrzennej, technicznej w odniesieniu do jednostek planistycznych podlegających diagnozie.

5. Na podstawie przeprowadzonej diagnozy wyznaczono obszar rewitalizacji

- W Programie obszar zdegradowany i zarazem obszar rewitalizacji tworzą:
- obszar 1 sołectwo Baćkowice
- obszar 2 – sołectwo Modliborzyce.

a) Obszary rewitalizacji nie przekraczają 20% powierzchni gminy i obejmują nie więcej niż 30% jej mieszkańców.
b) W pogłębionej diagnozie przedstawiono uzasadnienie wskazania tych obszarów.

Poniżej prezentujemy analizę ilościowo-jakościową, która ma na celu identyfikację czynników i zjawisk kryzysowych oraz wytypowanie sołectw, które są najbardziej dotknięte kryzysem społecznym oraz gospodarczym, technicznym, funkcjonalno-społecznym lub środowiskowym. Na wstępie warto zaznaczyć, że gmina znajduje się na obszarach strategicznej interwencji – gmin o najgorszym dostępie do usług.

Mapa 2 Gminy województwa świętokrzyskiego o gorszym dostępie do usług

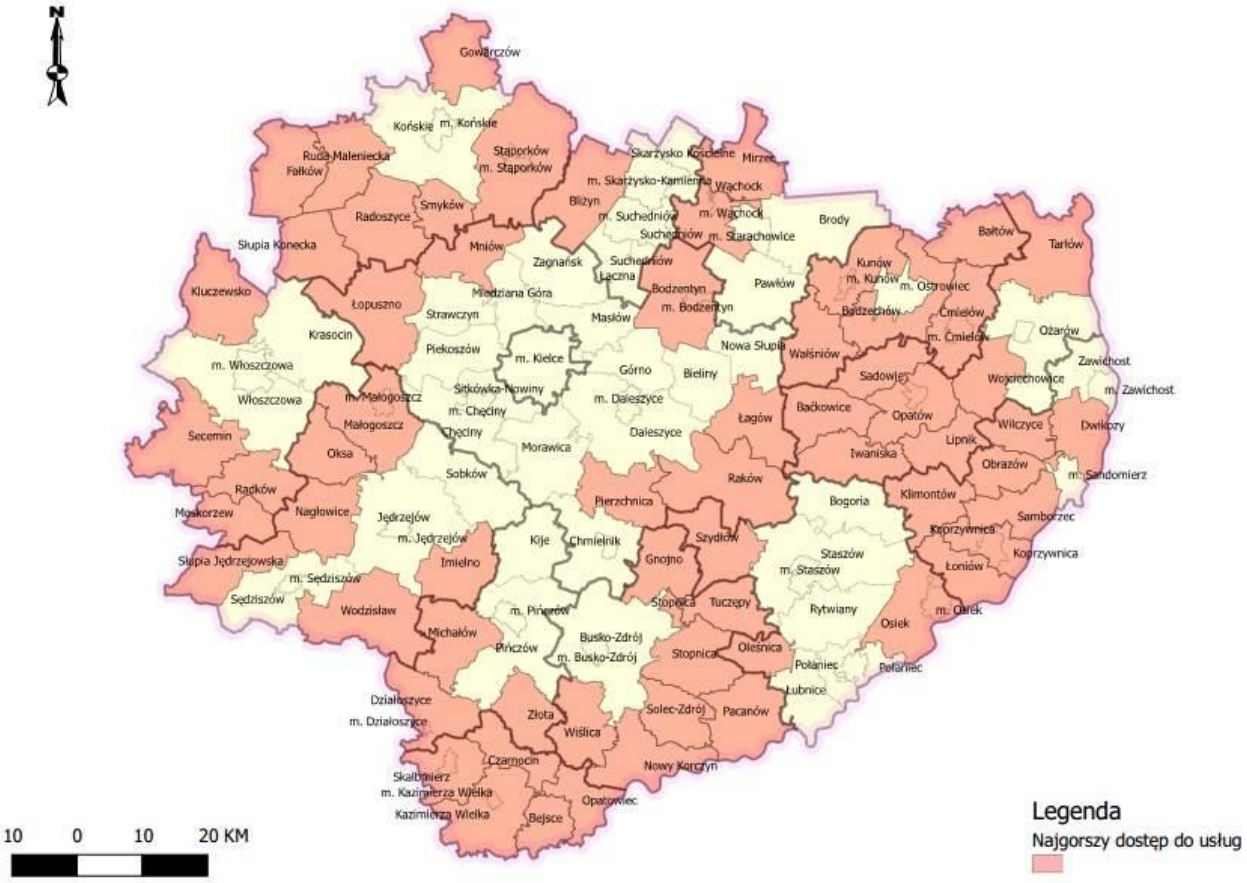

Źródło: Urząd Marszałkowski Województwa Świętokrzyskiego
*http://www.2014-2020.rpo-swietokrzyskie.pl/dowiedz-sie-wiecej-o-programie/zapoznaj-sie-z-prawem-i-*dokumentami/dokumenty-regionalne/item/385-mapy-obszarow-strategicznej-interwencji

Analiza ilościowa problemów w sferze społecznej

Liczba rodzin korzystających z pomocy OPS w poszczególnych sołectwach w latach 2013-2015

z pomocy OPS w 2015 roku skorzystało 265 rodzin, to o 24 rodziny mniej niż rok wcześniej. Skala tej pomocy była największa w następujących sołectwach:

- Wszachów (60 rodzin w 2015 r.) co stanowiło 23% ogółu korzystających,
- Baćkowice (29 rodzin w 2015r.) co stanowiło 11 % ogółu korzystających,
- Piórków (26 rodzin w 2015r.) co stanowiło 10% ogółu korzystających).

Tabela 2. Liczba rodzin korzystających z pomocy OPS w latach 2013-2015 w podziale na sołectwa

L.p.	**Sołectwo**	2013		2014		2015	
		liczba rodzin	% do ogółu korzystających	liczba rodzin	% do ogółu korzystających	liczba rodzin	% do ogółu korzystających
1.	Baćkowice	25	9%	29	10%	29	11%
2.	Baranówek	7	3%	9	3%	9	3%
3.	Gołoszyce	14	5%	17	6%	18	7%
4.	Janczyce	5	2%	4	1%	1	0%
5.	Modliborzyce	18	6%	20	7%	18	7%
6.	Nieskurzów Nowy	8	3%	10	3%	8	3%
7.	Nieskurzów Stary	25	9%	25	9%	18	7%
8.	Olszownica	30	11%	21	7%	12	5%
9.	Oziębłów	12	4%	10	3%	10	4%
10.	Piórków	20	7%	19	7%	26	10%
11.	Piórków Kolonia	16	6%	22	8%	22	8%
12.	Piskrzyn	19	7%	21	7%	20	8%
13.	Rudniki	8	3%	6	2%	6	2%
14.	Wszachów	61	22%	66	23%	60	23%
15.	Żerniki	9	3%	10	3%	8	3%
Razem		277	100%	289	100%	265	100%

Źródło: analiza własna na podstawie danych OPS Baćkowice

Liczba dzieci i młodzieży korzystająca z dożywiania w latach 2013-2015

Państwowy program „Pomoc państwa w zakresie dożywiania" nakłada na gminę obowiązek dożywiania dzieci zwłaszcza, jeżeli chodzi o osoby z terenów objętych wysokim poziomem bezrobocia i ze środowisk wiejskich. Zjawisko dożywiania dzieci i młodzieży w Gminie Baćkowice z roku na rok maleje (o 91 dzieci w 2015 r. względem roku 2013). Ilościowo zjawisko to jest największe we Wszachowie 41 dzieci, tj. aż 26% ogółu dzieci korzystających z dożywiania w gminie. Kolejne sołectwa to:

- Baćkowice – 17 dzieci w 2015r., tj. 11% ogółu korzystających,
- Piórków – 16 dzieci w 2015r., tj. 10% ogółu korzystających.

Tabela 3. Liczba dzieci i młodzieży korzystająca z dożywiania w latach 2013-2015 z podziałem na sołectwa

L.p.	**Sołectwo**	2013		2014		2015	
		liczba dzieci	% do ogółu korzystających	liczba dzieci	% do ogółu korzystających	liczba dzieci	% do ogółu korzystających
1.	Baćkowice	21	9%	13	9%	17	11%
2.	Baranówek	7	3%	8	6%	7	5%
3.	Gołoszyce	8	3%	9	6%	9	6%
4.	Janczyce	8	3%	0	0%	0	0%

5.	Modliborzyce	14	6%	6	4%	9	6%
6.	Nieskurzów Nowy	8	3%	3	2%	3	2%
7.	Nieskurzów Stary	18	7%	10	7%	10	6%
8.	Olszownica	18	7%	10	7%	8	5%
9.	Oziębłów	10	4%	3	2%	3	2%
10.	Piórków	20	8%	10	7%	16	10%
11.	Piórków Kolonia	14	6%	10	7%	12	8%
12.	Piskrzyn	18	7%	11	8%	12	8%
13.	Rudniki	5	2%	4	3%	4	3%
14.	Wszachów	70	28%	39	28%	41	26%
15.	Żerniki	7	3%	3	2%	4	3%
Razem		246	100%	139	100%	155	100%

Źródło: analiza własna na podstawie danych OPS Baćkowice

Zdjęcie 1 Teren wokół Urzędu Gminy Baćkowice

Fot. GRACZKOWSKI DOTACJE Sp. z o.o. (maj 2016)

Liczba osób w poszczególnych sołectwach, która skorzystała z zasiłków stałych, okresowych, celowych w latach 2014-2015

Liczba osób korzystająca z zasiłku stałego w ciągu ostatnich 3 lat nieznacznie spadła, natomiast wzrosła liczba osób pobierająca zasiłek okresowy i celowy. W tym okresie najwięcej osób pobierało świadczenia we Wszachowie (58 osób), Nieskurzowie Starym (36 osób) oraz Oziębłowie i Gołoszycach (33 osoby). Prawie w ogóle z zasiłków nie korzystają mieszkańcy sołectwa Baranówek, Janczyce i Rudniki.

Tabela 4. Liczba osób korzystająca z zasiłków stałych, okresowych, celowych w poszczególnych sołectwach Gminy Baćkowice w roku 2013-2015

L.p.	Sołectwo	2013r.			2014r.			2015r.			Razem
		Zasiłek									
		Stały	Okresowy	Celowy	Stały	Okresowy	Celowy	Stały	Okresowy	Celowy	
1.	Baćkowice	0	2	6	0	4	9	0	3	7	31
2.	Baranówek	0	0	0	0	1	0	0	1	0	2
3.	Gołoszyce	3	1	6	3	2	8	2	3	5	33
4.	Janczyce	0	1	2	0	1	4	0	1	1	10
5.	Modliborzyce	1	0	8	1	0	9	1	1	7	28
6.	Nieskurzów Nowy	0	2	0	0	2	2	0	3	3	12
7.	Nieskurzów Stary	3	2	7	3	3	5	2	4	7	36
8.	Olszownica	1	2	7	0	2	7	0	1	2	22
9.	Oziębłów	3	3	5	3	3	5	3	3	5	33
10.	Piórków	0	6	3	0	1	6	0	3	8	27
11.	Piórków Kolonia	2	3	3	1	2	6	1	3	6	27
12.	Piskrzyn	0	2	5	0	2	6	0	6	9	30
13.	Rudniki	0	2	3	0	0	2	0	0	2	9
14.	Wszachów	4	5	11	5	4	12	3	5	9	58
15.	Żerniki	1	1	2	1	0	3	0	0	3	11
		18	32	68	17	27	84	12	37	74	369

Źródło: analiza własna na podstawie danych OPS Baćkowice

W 2015 roku najwięcej osób skorzystało z zasiłków celowych: w większości to mieszkańcy Wszachowa i Piskrzyna oraz Piórkowa, Baćkowic i Modliborzyc. Wskaźnik procentowego udziału liczby osób pobierających ten zasiłek do ogólnej liczby mieszkańców sołectwa był najwyższy

w Piskrzynie wynosił on aż 4,23%. Jeżeli chodzi o zasiłek stały w 2015r. pobierało go tylko 12 osób – najwięcej po 3 osoby z Oziębłowa i z Wszachowa. Natomiast jeżeli chodzi o zasiłek okresowy to najwięcej mieszkańców – 6 mieszka w Piskrzynie, 5 we Wszachowie oraz 4 w Nieskurzowie Starym.

Tabela 5. Liczba osób korzystająca z zasiłków stałych, okresowych, celowych w poszczególnych sołectwach Gminy Baćkowice w roku 2015

L.p.	Sołectwo	Zasiłek - rok 2015								
		Stały	% do ogółu korzystających	% do ogółu mieszkańców sołectwa	**Okresowy**	% do ogółu korzystających	% do ogółu mieszkańców sołectwa	**Celowy**	% do ogółu korzystających	% do ogółu mieszkańców sołectwa
1.	Baćkowice	0	0%	0,00%	3	8%	0,55%	7	9%	1,29%
2.	Baranówek	0	0%	0,00%	1	3%	0,58%	0	0%	0,00%
3.	Gołoszyce	2	17%	0,75%	3	8%	1,13%	5	7%	1,89%
4.	Janczyce	0	0%	0,00%	1	3%	0,66%	1	1%	0,66%
5.	Modliborzyce	1	8%	0,29%	1	3%	0,29%	7	9%	2,02%
6.	Nieskurzów Nowy	0	0%	0,00%	3	8%	0,82%	3	4%	0,82%
7.	Nieskurzów Stary	2	17%	0,37%	4	11%	0,74%	7	9%	1,30%
8.	Olszownica	0	0%	0,00%	1	3%	0,25%	2	3%	0,49%
9.	Oziębłów	3	25%	1,91%	3	8%	1,91%	5	7%	3,18%
10.	Piórków	0	0%	0,00%	3	8%	0,66%	8	11%	1,75%
11.	Piórków Kolonia	1	8%	0,25%	3	8%	0,74%	6	8%	1,49%
12.	Piskrzyn	0	0%	0,00%	6	16%	2,82%	9	12%	4,23%
13.	Rudniki	0	0%	0,00%	0	0%	0,00%	2	3%	1,19%
14.	Wszachów	3	25%	0,44%	5	14%	0,73%	9	12%	1,31%
15.	Żerniki	0	0%	0,00%	0	0%	0,00%	3	4%	1,47%
Razem		12	100%	0,24%	37	100%	0,73%	74	100%	1,46%

Źródło: analiza własna na podstawie danych OPS Baćkowice

Liczba osób korzystająca z zasiłków OPS z powodu bezrobocia w poszczególnych sołectwach Gminy Baćkowice w latach 2013-2015

Największym problemem występującym na terenie Gminy Baćkowice w sferze społecznej jest bezrobocie. Z pomocy Ośrodka Pomocy Społecznej z tego tytułu w 2015 r. skorzystało 80 osób. Liczba ta nieznacznie spadła w stosunku do dwóch wcześniejszych lat. Sołectwa, które najbardziej dotknięte są tym problemem to: Wszachów (12 osób), Baćkowice (9 osób) oraz Piskrzyn (8 osób). Wskaźnik procentowego udziału liczby osób pobierających ten zasiłek do ogólnej liczby mieszkańców sołectwa był najwyższy w Piskrzynie (3,76%) i Oziębłowie (3,18%).

Tabela 6. Liczba osób korzystająca z zasiłków z powodu bezrobocia w latach 2013-2015

L.p.	Sołectwo	2013			2014			2015		
		Liczba osób	% do ogółu korzystających	% do ogółu mieszkańców sołectwa	Liczba osób	% do ogółu korzystających	% do ogółu mieszkańców sołectwa	Liczba osób	% do ogółu korzystających	% do ogółu mieszkańców sołectwa
1.	Baćkowice	8	10%	1,47%	10	11%	1,84%	9	11%	1,65%
2.	Baranówek	1	1%	0,58%	5	6%	2,89%	4	5%	2,31%
3.	Gołoszyce	5	6%	1,89%	6	7%	2,26%	6	8%	2,26%
4.	Janczyce	2	2%	1,32%	5	6%	3,31%	1	1%	0,66%
5.	Modliborzyce	5	6%	1,44%	6	7%	1,73%	5	6%	1,44%
6.	Nieskurzów Nowy	2	2%	0,55%	4	4%	1,10%	3	4%	0,82%
7.	Nieskurzów Stary	6	7%	1,12%	9	10%	1,67%	7	9%	1,30%
8.	Olszownica	8	10%	1,96%	7	8%	1,72%	5	6%	1,23%
9.	Oziębłów	8	10%	5,10%	6	7%	3,82%	5	6%	3,18%
10.	Piórków	8	10%	1,75%	5	6%	1,09%	6	8%	1,31%
11.	Piórków Kolonia	5	6%	1,24%	5	6%	1,24%	6	8%	1,49%
12.	Piskrzyn	6	7%	2,82%	6	7%	2,82%	8	10%	3,76%
13.	Rudniki	3	4%	1,79%	0	0%	0,00%	1	1%	0,60%
14.	Wszachów	11	13%	1,60%	12	13%	1,74%	12	15%	1,74%
15.	Żerniki	4	5%	1,96%	4	4%	1,96%	2	3%	0,98%
Razem		82	100%	1,61%	90	100%	1,77%	80	100%	1,57%

Źródło: analiza własna na podstawie danych OPS Baćkowice

Zdjęcie 2 Bank Spółdzielczy w Baćkowicach

Fot. GRACZKOWSKI DOTACJE Sp. z o.o. (maj 2016)

Liczba osób korzystająca z zasiłków OPS z powodu ubóstwa w poszczególnych sołectwach Gminy Baćkowice w latach 2013-2015

Aż o 43 osoby wzrosła na terenie gminy w 2015r. (względem 2013) liczba osób korzystająca z zasiłku z tytułu ubóstwa. Najwięcej mieszkańców Wszachowa pobierało ten zasiłek – 9 osób. Kolejne sołectwa to: Baćkowice, Piskrzyn – po 7 osób. Wskaźnik procentowego udziału liczby osób pobierających ten zasiłek w 2015r. do ogólnej liczby mieszkańców sołectwa był najwyższy w Piskrzynie (3,29%) i Gołoszycach (2,26%).

Tabela 7. Liczba osób korzystająca z zasiłków z powodu ubóstwa w latach 2013-2015

L.p.	**Sołectwo**	2013			2014			2015		
		Liczba osób	% do ogółu korzystających	% do ogółu mieszkańców sołectwa	Liczba osób	% do ogółu korzystających	% do ogółu mieszkańców sołectwa	Liczba osób	% do ogółu korzystających	% do ogółu mieszkańców sołectwa
1.	Baćkowice	0	0%	0,00%	2	5%	0,37%	7	13%	1,29%
2.	Baranówek	0	0%	0,00%	1	3%	0,58%	2	4%	1,16%
3.	Gołoszyce	1	8%	0,38%	5	13%	1,89%	6	11%	2,26%
4.	Janczyce	0	0%	0,00%	0	0%	0,00%	0	0%	0,00%
5.	Modliborzyce	1	8%	0,29%	0	0%	0,00%	4	7%	1,15%
6.	Nieskurzów Nowy	0	0%	0,00%	2	5%	0,55%	2	4%	0,55%
7.	Nieskurzów Stary	2	15%	0,37%	5	13%	0,93%	6	11%	1,12%
8.	Olszownica	1	8%	0,25%	2	5%	0,49%	2	4%	0,49%
9.	Oziębłów	1	8%	0,64%	5	13%	3,18%	4	7%	2,55%
10.	Piórków	0	0%	0,00%	1	3%	0,22%	4	7%	0,88%
11.	Piórków Kolonia	1	8%	0,25%	3	8%	0,74%	3	5%	0,74%
12.	Piskrzyn	0	0%	0,00%	6	15%	2,82%	7	13%	3,29%
13.	Rudniki	0	0%	0,00%	0	0%	0,00%	0	0%	0,00%
14.	Wszachów	5	38%	0,73%	6	15%	0,87%	9	16%	1,31%
15.	Żerniki	1	8%	0,49%	1	3%	0,49%	0	0%	0,00%
Razem		13	100%	0,26%	39	100%	0,77%	56	100%	1,10%

Źródło: analiza własna na podstawie danych OPS Baćkowice

Zdjęcie 3 Centrum sołectwa Baćkowice po prawnej stronie dawny budynek banku (obecnie budynek wykorzystywany pod działalność gospodarczą i mieszkania)

Fot. GRACZKOWSKI DOTACJE Sp. z o.o. (maj 2016)

Liczba osób korzystająca z zasiłków OPS z powodu niepełnosprawności w poszczególnych sołectwach Gminy Baćkowice w latach 2013-2015

Poza bezrobociem, które jest główną przyczyną przyznawania zasiłków przez Ośrodek Pomocy Społecznej, także ludzie niepełnosprawni stanowią dużą grupę potrzebującą wsparcia z zakresu pomocy społecznej. W 2015r. było to 55 osób. Problem ten dotyczy mieszkańców - przede wszystkim - Wszachowa, Baćkowic, Piórkowa i Modliborzyc. Biorąc pod uwagę wskaźnik procentowego udziału liczby osób pobierających ten zasiłek w 2015r. do ogólnej liczby mieszkańców sołectwa był on najwyższy w Żernikach (1,96%) i Oziębłowie (1,91%). Szczegółowe dane w rozbiciu na sołectwa obrazuje poniższa tabela.

Tabela 8. Liczba osób korzystająca z zasiłków z powodu niepełnosprawności w latach 2013-2015

L.p.	Sołectwo	2013			2014			2015		
		Liczba osób	% do ogółu korzystających	% do ogółu mieszkańców sołectwa	Liczba osób	% do ogółu korzystających	% do ogółu mieszkańców sołectwa	Liczba osób	% do ogółu korzystających	% do ogółu mieszkańców sołectwa
1.	Baćkowice	6	9%	1,10%	7	10%	1,29%	7	13%	1,29%
2.	Baranówek	0	0%	0,00%	0	0%	0,00%	1	2%	0,58%
3.	Gołoszyce	5	8%	1,89%	7	10%	2,64%	4	7%	1,51%
4.	Janczyce	2	3%	1,32%	4	6%	2,65%	0	0%	0,00%
5.	Modliborzyce	8	12%	2,31%	9	13%	2,59%	5	9%	1,44%
6.	Nieskurzów Nowy	1	2%	0,27%	3	4%	0,82%	2	4%	0,55%
7.	Nieskurzów Stary	8	12%	1,49%	9	13%	1,67%	5	9%	0,93%
8.	Olszownica	6	9%	1,47%	3	4%	0,74%	2	4%	0,49%
9.	Oziębłów	4	6%	2,55%	3	4%	1,91%	3	5%	1,91%
10.	Piórków	5	8%	1,09%	3	4%	0,66%	5	9%	1,09%
11.	Piórków Kolonia	0	0%	0,00%	5	7%	1,24%	5	9%	1,24%
12.	Piskrzyn	2	3%	0,94%	1	1%	0,47%	0	0%	0,00%
13.	Rudniki	0	0%	0,00%	0	0%	0,00%	1	2%	0,60%
14.	Wszachów	15	23%	2,18%	13	18%	1,89%	11	20%	1,60%
15.	Żerniki	4	6%	1,96%	4	6%	1,96%	4	7%	1,96%
Razem		66	100%	1,30%	71	100%	1,40%	55	100%	1,08%

Źródło: analiza własna na podstawie danych OPS Baćkowice

Zdjęcie 4 Sołectwo Baćkowice

Fot. GRACZKOWSKI DOTACJE Sp. z o.o. (maj 2016)

Liczba osób korzystająca z zasiłków OPS z powodu długotrwałej lub ciężkiej choroby w poszczególnych sołectwach Gminy Baćkowice w latach 2013-2015

Wzrasta liczba osób korzystających z zasiłków OPS z tytułu długotrwałej lub ciężkiej choroby. W 2015r. najwięcej osób skorzystało z tego wsparcia mieszkańców Wszachowa (8), Baćkowic (5), Modliborzyc i Piskrzyna (po 4 osoby). Wskaźnik procentowego udziału liczby osób pobierających ten zasiłek w 2015r. do ogólnej liczby mieszkańców sołectwa był najwyższy w Żernikach (1,47%) i Oziębłowie (1,27%). Żaden mieszkaniec sołectw: Gołoszyce, Janczyce oraz Nieskurzów Nowy nie skorzystał z tego typu pomocy w 2015r.

Tabela 9. Liczba osób korzystająca z zasiłków z powodu długotrwałej lub ciężkiej choroby w latach 2013-2015

L.p.	Sołectwo	2013			2014			2015		
		Liczba osób	% do ogółu korzystających	% do ogółu mieszkańców sołectwa	Liczba osób	% do ogółu korzystających	% do ogółu mieszkańców sołectwa	Liczba osób	% do ogółu korzystających	% do ogółu mieszkańców sołectwa
1.	Baćkowice	2	8%	0,37%	2	6%	0,37%	5	13%	0,92%
2.	Baranówek	0	0%	0,00%	2	6%	1,16%	2	5%	1,16%
3.	Gołoszyce	2	8%	0,75%	1	3%	0,38%	0	0%	0,00%
4.	Janczyce	0	0%	0,00%	0	0%	0,00%	0	0%	0,00%
5.	Modliborzyce	2	8%	0,58%	2	6%	0,58%	4	11%	1,15%
6.	Nieskurzów Nowy	0	0%	0,00%	0	0%	0,00%	0	0%	0,00%
7.	Nieskurzów Stary	5	20%	0,93%	7	21%	1,30%	3	8%	0,56%
8.	Olszownica	3	12%	0,74%	3	9%	0,74%	1	3%	0,25%
9.	Oziębłów	1	4%	0,64%	2	6%	1,27%	2	5%	1,27%
10.	Piórków	0	0%	0,00%	0	0%	0,00%	3	8%	0,66%
11.	Piórków Kolonia	3	12%	0,74%	3	9%	0,74%	3	8%	0,74%
12.	Piskrzyn	2	8%	0,94%	2	6%	0,94%	4	11%	1,88%
13.	Rudniki	1	4%	0,60%	0	0%	0,00%	0	0%	0,00%
14.	Wszachów	3	12%	0,44%	7	21%	1,02%	8	21%	1,16%
15.	Żerniki	1	4%	0,49%	2	6%	0,98%	3	8%	1,47%
Razem		25	100%	0,49%	33	100%	0,65%	38	100%	0,75%

Źródło: analiza własna na podstawie danych OPS Baćkowice

Liczba osób korzystająca z zasiłków OPS z powodu bezradności w sprawach opiekuńczo-wychowawczych w poszczególnych sołectwach Gminy Baćkowice w latach 2014-2015

Spada liczba osób pobierających ten zasiłek – o 4 w 2015 względem 2013 i 2014 r. Najwięcej osób pobierających to świadczenie mieszka w sołectwach Baćkowice (6), Piórków oraz Wszachów (po 4 osoby). Wskaźnik procentowego udziału liczby osób pobierających ten zasiłek w 2015r. do ogólnej liczby korzystających był najwyższy w Baćkowicach (21%).

Tabela 10. Liczba osób korzystająca z zasiłków z powodu bezradności w sprawach opiekuńczo-wychowawczych w latach 2013-2015

L.p.	Sołectwo	2013			2014			2015		
		Liczba osób	% do ogółu korzystających	% do ogółu mieszkańców sołectwa	Liczba osób	% do ogółu korzystających	% do ogółu mieszkańców sołectwa	Liczba osób	% do ogółu korzystających	% do ogółu mieszkańców sołectwa
1.	Baćkowice	3	9%	0,55%	2	6%	0,37%	6	21%	1,10%
2.	Baranówek	2	6%	1,16%	2	6%	1,16%	2	7%	1,16%
3.	Gołoszyce	0	0%	0,00%	2	6%	0,75%	1	3%	0,38%
4.	Janczyce	1	3%	0,66%	0	0%	0,00%	0	0%	0,00%
5.	Modliborzyce	7	21%	2,02%	2	6%	0,58%	3	10%	0,86%
6.	Nieskurzów Nowy	0	0%	0,00%	0	0%	0,00%	1	3%	0,27%
7.	Nieskurzów Stary	3	9%	0,56%	5	15%	0,93%	3	10%	0,56%
8.	Olszownica	4	12%	0,98%	3	9%	0,74%	1	3%	0,25%
9.	Oziębłów	0	0%	0,00%	0	0%	0,00%	0	0%	0,00%
10.	Piórków	3	9%	0,66%	4	12%	0,88%	4	14%	0,88%
11.	Piórków Kolonia	1	3%	0,25%	2	6%	0,50%	1	3%	0,25%
12.	Piskrzyn	1	3%	0,47%	1	3%	0,47%	0	0%	0,00%
13.	Rudniki	3	9%	1,79%	2	6%	1,19%	2	7%	1,19%
14.	Wszachów	5	15%	0,73%	7	21%	1,02%	4	14%	0,58%
15.	Żerniki	0	0%	0,00%	1	3%	0,49%	1	3%	0,49%
Razem		33	100%	0,65%	33	100%	0,65%	29	100%	0,57%

Źródło: analiza własna na podstawie danych OPS Baćkowice

Liczba rodzin korzystająca z zasiłków OPS z powodu alkoholizmu w poszczególnych sołectwach Gminy Baćkowice w latach 2013-2015

W roku 2015 jedynie 3 osoby skorzystały z zasiłków z OPS w związku z problemem alkoholowym. Osoby te zamieszkują sołectwa Baranówek, Janczyce oraz Piórków Kolonię. Alkoholizm jest wstydliwym zjawiskiem społecznym, stąd nie do końca znajduje on odzwierciedlenie w zasiłkach OPS.

Tabela 11. Liczba osób korzystająca z zasiłków z powodu alkoholizmu w latach 2013-2015

L.p.	Sołectwo	2013			2014			2015		
		Liczba osób	% do ogółu korzystających	% do ogółu mieszkańców sołectwa	Liczba osób	% do ogółu korzystających	% do ogółu mieszkańców sołectwa	Liczba osób	% do ogółu korzystających	% do ogółu mieszkańców sołectwa
1.	Baćkowice	0	0%	0,00%	0	0%	0,00%	0	0%	0,00%
2.	Baranówek	0	0%	0,00%	0	0%	0,00%	1	33%	0,58%
3.	Gołoszyce	0	0%	0,00%	0	0%	0,00%	0	0%	0,00%
4.	Janczyce	0	0%	0,00%	0	0%	0,00%	1	33%	0,66%
5.	Modliborzyce	0	0%	0,00%	0	0%	0,00%	0	0%	0,00%
6.	Nieskurzów Nowy	0	0%	0,00%	0	0%	0,00%	0	0%	0,00%
7.	Nieskurzów Stary	0	0%	0,00%	0	0%	0,00%	0	0%	0,00%
8.	Olszownica	0	0%	0,00%	0	0%	0,00%	0	0%	0,00%
9.	Oziębłów	0	0%	0,00%	0	0%	0,00%	0	0%	0,00%
10.	Piórków	0	0%	0,00%	0	0%	0,00%	0	0%	0,00%
11.	Piórków Kolonia	2	50%	0,50%	2	50%	0,50%	1	33%	0,25%
12.	Piskrzyn	0	0%	0,00%	0	0%	0,00%	0	0%	0,00%
13.	Rudniki	0	0%	0,00%	0	0%	0,00%	0	0%	0,00%
14.	Wszachów	1	25%	0,15%	1	25%	0,15%	0	0%	0,00%
15.	Żerniki	1	25%	0,49%	1	25%	0,49%	0	0%	0,00%
Razem		4	100%	0,08%	4	100%	0,08%	3	100%	0,06%

Źródło: analiza własna na podstawie danych OPS Baćkowice

Liczba dokonanych przestępstw i wykroczeń w poszczególnych sołectwach Gminy Baćkowice w latach 2013-2015

Poniższe dane Komisariatu Policji w Opatowie przedstawiają ogólnie ile przestępstw i wykroczeń popełniono na terenie całej gminy w ciągu ostatnich 3 lat:

Tabela 12. Ogólna liczba przestępstw i wykroczeń w podziale na kategorie – dane dla całej Gminy Baćkowice

L.p.	Kategoria przestępstwa	2013	2014	2015
1.	Nietrzeźwi kierujący	24	15	11
2.	Znęcanie się nad osobą najbliższą	2	3	2
3.	Kradzież z włamaniem	7	7	2
4.	Wypadek drogowy	2	2	2
5.	Kradzież mienia	11	8	5
6.	Naruszenie zakazu sądowego	2	1	0
7.	Uszkodzenie mienia	1	1	1
8.	Oszustwo	2	1	3
9.	Niealimentacja	0	0	0
10.	Uszkodzenie ciała	1	0	0
11.	Spowodowanie zagrożenia dla zdrowia i życia	0	0	0
12.	Posiadanie narkotyków	2	0	2
13.	Samobójstwo	2	0	0
14.	Wyrąb drewna	0	0	0
15.	Nieumyślne spowodowanie śmierci	0	0	0
16.	Podrobienie podpisu	1	0	0
17.	Paserstwo	1	0	0
18.	Kradzież dokumentu	0	0	1
19.	Przywłaszczenie mienia	3	0	1

20.	Fałszowanie znaków granicznych	0	0	0
21.	Groźby karalne	1	0	0
22.	Naruszenie miru domowego	0	0	0
23.	Z ustawy o rybactwie śródlądowym	0	0	0
24.	Pobicie	0	1	0
25.	Posiadanie papierosów bez akcyzy	0	0	1
26.	Znieważenie funkcjonariusza Policji	1	2	0
27.	Rozbój	0	0	0
28.	Wypadek lotniczy	0	0	0
29.	Podpalenie	0	0	0
30.	Uporczywe nękanie	0	0	0
31.	Kradzież linii telefonicznej	1	0	0
32.	Podrobienie oleju napędowego	0	0	0
33.	Korupcja	0	2	0

Źródło: Komisariat Policji w Opatowie, maj 2016

Ogółem w latach 2013-2015 popełniono 145 przestępstwa/wykroczenia na terenie Gminy Baćkowice. Analizując przestępczość w poszczególnych sołectwach sytuacja wygląda najgorzej w:

- Baćkowicach – aż 54 przestępstwa/wykroczenia w ciągu ostatnich 3 lat, blisko co 3 przestępstwo/wykroczenie popełniane na terenie gminy w tym okresie,
- Piórków – 19 przestępstw/wykroczeń w ciągu ostatnich 3 lat,
- Wszachów – 11 przestępstw/wykroczeń w latach 2013-2015,
- Modliborzyce – 10 przestępstw/wykroczeń w latach 2013-2015,

Sołectwami, w których przestępczość jest najmniejsza są: Piskrzyn (1 przestępstwo/wykroczenie w latach 2013-2015) oraz Oziębłów (2 przypadki w tym okresie).

Tabela 13. Ogólna liczba przestępstw i wykroczeń w podziale na sołectwa Gminy Baćkowice w latach 2013-2015

L.p.	Sołectwo	2013	2014	2015	Razem
1.	Baćkowice	20	21	13	54
2.	Baranówek	2	0	1	3
3.	Gołoszyce	3	2	1	6
4.	Janczyce	1	1	1	3
5.	Modliborzyce	7	1	2	10
6.	Nieskurzów Nowy	2	2	2	6
7.	Nieskurzów Stary	2	5	2	9
8.	Olszownica	6	0	0	6
9.	Oziębłów	1	0	1	2
10.	Piórków	9	5	5	19
11.	Piórków Kolonia	2	1	3	6
12.	Piskrzyn	0	1	0	1
13.	Rudniki	3	1	0	4
14.	Wszachów	5	3	3	11
15.	Żerniki	1	0	4	5
	Razem	64	43	38	145

Źródło: Komisariat Policji w Opatowie, maj 2016

Analiza demograficzna Gminy Baćkowice i poszczególnych sołectw

Gminę Baćkowice na koniec 2015 r. zamieszkiwało 5080 osób. W ciągu ostatnich 3 lat liczba mieszkańców spadła aż o 111 osób.

Tabela 14. Struktura ludności na terenie Gminy Baćkowice w latach 2013-2015

STRUKTURA LUDNOŚCI	31.12.2013r.	31.12.2014r	31.12.2015r.
Stan ludności ogółem, w tym:	5191	5124	5080
Kobiety	2540	2499	2474
Mężczyźni	2651	2625	2597
Urodzenia żywe ogółem	57	39	45
Zgony ogółem	75	67	65
Przyrost naturalny	-18	-28	-20
Ludność w wieku przedprodukcyjnym (0-17 lat)	968	944	922
Ludność w wieku produkcyjnym	3284	3245	3200
Kobiety (18-59 lat)	1458	1437	1407
Mężczyźni (18-64 lata)	1826	1808	1793
Ludność w wieku poprodukcyjnym	938	935	949
Kobiety w wieku 60 lat i więcej	629	623	645
Mężczyźni w wieku 65 lat i więcej	309	312	304

Źródło: Ewidencja ludności, Urząd Gminy Baćkowice

W Gminie Baćkowice największymi sołectwami pod względem liczby mieszkańców są: Wszachów (688 osób), Baćkowice (544) i Nieskurzów Stary (538), natomiast najmniejszymi sołectwami są Janczyce i Oziębłów, które zamieszkuje niespełna po 160 osób.

Tabela 15. Procentowy podział liczby mieszkańców poszczególnych sołectw do ogółu mieszkańców Gminy Baćkowice

		2013	2015	Spadek/wzrost
1.	Baćkowice	544	544	0
2.	Baranówek	183	173	-10
3.	Gołoszyce	264	265	1
4.	Janczyce	155	151	-4
5.	Modliborzyce	363	347	-16
6.	Nieskurzów Nowy	375	364	-11
7.	Nieskurzów Stary	552	538	-14
8.	Olszownica	414	408	-6
9.	Oziębłów	165	157	-8
10.	Piórków	467	457	-10
11.	Piórków Kolonia	408	403	-5
12.	Piskrzyn	215	213	-2
13.	Rudniki	172	168	-4
14.	Wszachów	706	688	-18
15.	Żerniki	208	204	-4
	Razem	5191	5080	-111

Źródło: Analiza własna na podstawie danych Ewidencji ludności, Urząd Gminy Baćkowice, maj 2016

Zdjęcie 5: Kapliczka Św. Jana Nepomucena na wodzie w Piórkowie

Fot: GRACZKOWSKI DOTACJE Sp. z o.o.

Zdjęcie 6: Panorama w miejscowości Wszachów

Fot: GRACZKOWSKI DOTACJE Sp. z o.o.

Kolejne tabele przedstawiają demografię w poszczególnych sołectwach w podziale na różne kategorie wiekowe.

Tabela 16. Liczba mieszkańców w poszczególnych sołectwach – stan na 31.12.2013

	Sołectwo	Przedział wiekowy																								Ludność ogółem
		do 5 lat			6-16 lat			17-25			26-40			41-50			51-60			61-70			71 i więcej			
		K	M	RAZEM	K	M	RAZEM	K	M	RAZEM	K	M	RAZEM	K	M	RAZEM	K	M	RAZEM	K	M	RAZEM	K	M	RAZEM	
1.	Baćkowice	14	14	**28**	31	29	**60**	33	37	**70**	60	65	**125**	44	41	**85**	39	37	**76**	24	23	**47**	35	18	**53**	**544**
2.	Baranówek	9	7	**16**	10	7	**17**	8	9	**17**	22	26	**48**	10	9	**19**	6	13	**19**	12	6	**18**	18	11	**29**	**183**
3.	Gołoszyce	8	11	**19**	14	16	**30**	13	20	**33**	29	29	**58**	16	19	**35**	18	22	**40**	8	11	**19**	21	9	**30**	**264**
4.	Janczyce	3	4	**7**	6	14	**20**	7	10	**17**	15	21	**36**	10	8	**18**	8	12	**20**	10	8	**18**	13	6	**19**	**155**
5.	Modliborzyce	8	8	**16**	17	21	**38**	22	22	**44**	42	37	**79**	23	27	**50**	27	24	**51**	13	19	**32**	34	19	**53**	**363**
6.	Nieskurzów Nowy	9	12	**21**	22	35	**57**	26	29	**55**	41	24	**65**	21	35	**56**	21	33	**54**	10	11	**21**	32	14	**46**	**375**
7.	Nieskurzów Stary	18	31	**49**	32	29	**61**	36	36	**72**	61	70	**131**	32	28	**60**	27	48	**75**	26	23	**49**	33	22	**55**	**552**
8.	Olszownica	12	13	**25**	20	19	**39**	30	31	**61**	38	52	**90**	28	22	**50**	31	31	**62**	17	19	**36**	32	19	**51**	**414**
9.	Oziębłów	0	4	**4**	5	3	**8**	14	13	**27**	17	16	**33**	10	14	**24**	9	13	**22**	10	10	**20**	19	8	**27**	**165**
10.	Piórków	15	14	**29**	24	37	**61**	29	41	**70**	60	50	**110**	21	24	**45**	35	36	**71**	16	25	**41**	24	16	**40**	**467**
11.	Piórków Kolonia	14	12	**26**	13	22	**35**	32	37	**69**	42	54	**96**	27	18	**45**	28	47	**75**	10	4	**14**	34	14	**48**	**408**
12.	Piskrzyn	8	4	**12**	14	14	**28**	14	18	**32**	23	22	**45**	17	19	**36**	8	12	**20**	13	8	**21**	10	11	**21**	**215**
13.	Rudniki	7	7	**14**	7	7	**14**	14	12	**26**	17	19	**36**	10	12	**22**	7	13	**20**	7	10	**17**	18	5	**23**	**172**
14.	Wszachów	19	30	**49**	43	47	**90**	47	52	**99**	68	97	**165**	36	55	**91**	36	49	**85**	22	29	**51**	50	26	**76**	**706**
15.	Żerniki	8	3	**11**	10	15	**25**	13	16	**29**	21	27	**48**	14	21	**35**	8	9	**17**	9	6	**15**	19	9	**28**	**208**
Razem		**152**	**174**	**326**	**268**	**315**	**583**	**338**	**383**	**721**	**556**	**609**	**1165**	**319**	**352**	**671**	**308**	**399**	**707**	**207**	**212**	**419**	**392**	**207**	**599**	**5191**

Źródło: Ewidencja ludności, Urząd Gminy Baćkowice

Tabela 17. Liczba mieszkańców w poszczególnych sołectwach – stan na 31.12.2014

	Sołectwo	Przedział wiekowy																								Ludność ogółem
		do 5 lat			6-16 lat			17-25			26-40			41-50			51-60			61-70			71 i więcej			
		K	M	RAZEM	K	M	RAZEM	K	M	RAZEM	K	M	RAZEM	K	M	RAZEM	K	M	RAZEM	K	M	RAZEM	K	M	RAZEM	
1.	Baćkowice	11	9	**20**	33	33	**66**	32	36	**68**	64	61	**125**	41	42	**83**	41	37	**78**	24	25	**49**	31	19	**50**	**539**
2.	Baranówek	7	4	**11**	12	9	**21**	8	9	**17**	18	24	**42**	12	8	**20**	6	16	**22**	11	5	**16**	18	12	**30**	**179**
3.	Gołoszyce	10	11	**21**	12	16	**28**	10	18	**28**	31	30	**61**	14	20	**34**	19	20	**39**	8	13	**21**	20	9	**29**	**261**
4.	Janczyce	3	6	**9**	4	12	**16**	8	11	**19**	14	23	**37**	9	7	**16**	7	12	**19**	11	9	**20**	12	6	**18**	**154**
5.	Modliborzyce	8	7	**15**	19	21	**40**	19	18	**37**	43	37	**80**	27	23	**50**	20	25	**45**	16	23	**39**	33	18	**51**	**357**
6.	Nieskurzów Nowy	7	13	**20**	18	30	**48**	29	28	**57**	41	26	**67**	21	34	**55**	21	28	**49**	10	17	**27**	28	11	**39**	**362**
7.	Nieskurzów Stary	17	28	**45**	33	29	**62**	34	38	**72**	61	70	**131**	28	26	**54**	30	44	**74**	26	27	**53**	32	21	**53**	**544**
8.	Olszownica	13	11	**24**	19	19	**38**	21	33	**54**	45	50	**95**	27	20	**47**	30	32	**62**	17	19	**36**	30	20	**50**	**406**
9.	Oziębłów	0	3	**3**	5	4	**9**	14	10	**24**	13	17	**30**	11	13	**24**	11	14	**25**	9	11	**20**	20	6	**26**	**161**
10.	Piórków	14	11	**25**	25	38	**63**	28	34	**62**	59	57	**116**	20	20	**40**	32	38	**70**	21	27	**48**	24	17	**41**	**465**
11.	Piórków Kolonia	14	12	**26**	13	20	**33**	28	36	**64**	42	54	**96**	24	19	**43**	29	46	**75**	14	4	**18**	34	16	**50**	**405**
12.	Piskrzyn	8	6	**14**	13	13	**26**	17	18	**35**	22	21	**43**	16	17	**33**	9	14	**23**	12	9	**21**	10	9	**19**	**214**
13.	Rudniki	5	7	**12**	8	5	**13**	15	14	**29**	16	18	**34**	10	13	**23**	7	12	**19**	7	10	**17**	19	6	**25**	**172**
14.	Wszachów	16	26	**42**	43	46	**89**	49	52	**101**	67	94	**161**	34	59	**93**	36	50	**86**	23	30	**53**	50	27	**77**	**702**
15.	Żerniki	8	5	**13**	9	15	**24**	13	17	**30**	21	23	**44**	14	21	**35**	10	9	**19**	9	7	**16**	15	7	**22**	**203**
Razem		**141**	**159**	**300**	**266**	**310**	**576**	**325**	**372**	**697**	**557**	**605**	**1162**	**308**	**342**	**650**	**308**	**397**	**705**	**218**	**236**	**454**	**376**	**204**	**580**	**5124**

Źródło: Ewidencja ludności, Urząd Gminy Baćkowice

Tabela 18. Liczba mieszkańców w poszczególnych sołectwach– stan na 31.12.2015

Sołectwo		Przedział wiekowy																								Ludność ogółem
		do 5 lat			6-16 lat			17-25			26-40			41-50			51-60			61-70			71 i więcej			
		K	M	RAZEM	K	M	RAZEM	K	M	RAZEM	K	M	RAZEM	K	M	RAZEM	K	M	RAZEM	K	M	RAZEM	K	M	RAZEM	
1.	Baćkowice	13	10	**23**	33	37	**70**	33	34	**67**	67	58	**125**	39	42	**81**	44	39	**83**	24	25	**49**	31	15	**46**	**544**
2.	Baranówek	4	3	**7**	12	10	**22**	8	9	**17**	19	24	**43**	11	9	**20**	6	14	**20**	11	5	**16**	19	9	**28**	**173**
3.	Gołoszyce	8	11	**19**	13	15	**28**	10	20	**30**	27	30	**57**	13	17	**30**	19	21	**40**	11	14	**25**	19	8	**27**	**256**
4.	Janczyce	3	5	**8**	3	12	**15**	8	10	**18**	15	23	**38**	7	7	**14**	8	13	**21**	10	7	**17**	13	7	**20**	**151**
5.	Modliborzyce	8	7	**15**	18	18	**36**	18	20	**38**	36	36	**72**	29	22	**51**	22	25	**47**	16	26	**42**	31	15	**46**	**347**
6.	Nieskurzów Nowy	8	13	**21**	15	33	**48**	32	25	**57**	35	29	**64**	25	33	**58**	23	25	**48**	10	19	**29**	27	12	**39**	**364**
7.	Nieskurzów Stary	13	26	**39**	37	32	**69**	29	36	**65**	60	70	**130**	30	26	**56**	31	37	**68**	24	33	**57**	34	20	**54**	**538**
8.	Olszownica	12	9	**21**	19	23	**42**	21	29	**50**	46	52	**98**	26	20	**46**	26	29	**55**	23	24	**47**	29	20	**49**	**408**
9.	Oziębłów	0	1	**1**	4	5	**9**	12	11	**23**	12	17	**29**	11	10	**21**	13	16	**29**	8	9	**17**	21	7	**28**	**157**
10.	Piórków	12	11	**23**	25	36	**61**	28	31	**59**	55	62	**117**	21	22	**43**	31	37	**68**	21	27	**48**	22	16	**38**	**457**
11.	Piórków Kolonia	14	16	**30**	12	19	**31**	24	34	**58**	42	54	**96**	26	20	**46**	28	44	**72**	15	8	**23**	32	15	**47**	**403**
12.	Piskrzyn	5	5	**10**	15	12	**27**	21	15	**36**	20	20	**40**	17	20	**37**	9	15	**24**	12	8	**20**	10	9	**19**	**213**
13.	Rudniki	6	8	**14**	8	4	**12**	11	12	**23**	18	18	**36**	8	12	**20**	8	14	**22**	8	11	**19**	18	4	**22**	**168**
14.	Wszachów	14	16	**30**	45	48	**93**	44	48	**92**	71	92	**163**	29	59	**88**	40	49	**89**	26	31	**57**	49	27	**76**	**688**
15.	Żerniki	4	7	**11**	10	14	**24**	13	14	**27**	20	27	**47**	18	18	**36**	9	12	**21**	10	7	**17**	15	6	**21**	**204**
Razem		124	148	272	269	318	587	312	348	660	543	612	1155	310	337	647	317	390	707	229	254	483	370	190	560	**5071**

Źródło: Ewidencja ludności, Urząd Gminy Baćkowice

Wskaźnik obciążenia demograficznego

Analiza wskaźnika obciążenia demograficznego, tj. liczby ludności w wieku poprodukcyjnym (powyżej 59/64 roku życia) na 100 osób w wieku produkcyjnym, potwierdza tendencję stałego wzrostu ludności w wieku emerytalnym. Poniżej przedstawiono tabelę obrazującą zmiany wskaźnika obciążenia demograficznego w latach 2012-2014.

Tabela 19: Zmiany wskaźnika obciążenia demograficznego w latach 2011-2014

GMINA BAĆKOWICE	2012	2013	2014
Ludność w wieku nieprodukcyjnym na 100 osób w wieku produkcyjnym	57,6	57,8	58,3
Ludność w wieku poprodukcyjnym na 100 osób w wieku przedprodukcyjnym	97,1	99,1	100,4
Ludność w wieku poprodukcyjnym na 100 osób w wieku produkcyjnym	28,4	28,8	29,2

Źródło: Opracowanie własne na podstawie danych Głównego Urzędu Statystycznego w Kielcach

Na koniec 2014 r. w Gminie Baćkowice wskaźnik obciążenia demograficznego osiągnął wartość 29,2 i był niższy w porównaniu ze wskaźnikiem dla województwa, który wynosił 32,60; oraz dla Polski – 30,20. Świadczy to o tym, że społeczeństwo Gminy Baćkowice wolniej się starzeje. Pod względem zaludnienia gmina należy do mało zaludnionych regionów województwa ze wskaźnikiem 54 osób/ km^2. Warto zwrócić jednak uwagę, że tendencje zarówno dla gminy (wskaźnik obciążenia demograficznego z roku na rok wzrasta) jak i dla województwa są bardzo negatywne.

Analiza wzrostu/spadku liczby mieszkańców w poszczególnych sołectwach Gminy Baćkowice w latach 2013-2015

Analizując dynamikę wzrostu/spadku liczby mieszkańców w poszczególnych sołectwach wzięto pod uwagę liczbę mieszkańców na koniec 2013 i 2015 i porównano je ze sobą. Liczba mieszkańców gminy w tym okresie spadła aż o 111 osób. Największy spadek mieszkańców odnotowano w sołectwach Wszachów (18 osób) i Modliborzyce (16 osób). Jedynie w Baćkowicach liczba mieszkańców utrzymuje się na tym samym poziomie, a wzrosła o 1 osobę w Gołoszycach.

Tabela 20. Liczba sołectw, w których nastąpił spadek liczby mieszkańców lub zwiększenie liczby mieszkańców było mniejsze niż średnia dla sołectwa

Wyszczególnienie		2013	2015	Spadek/wzrost
1.	Baćkowice	544	544	0
2.	Baranówek	183	173	-10
3.	Gołoszyce	264	265	1
4.	Janczyce	155	151	-4
5.	Modliborzyce	363	347	-16
6.	Nieskurzów Nowy	375	364	-11
7.	Nieskurzów Stary	552	538	-14
8.	Olszownica	414	408	-6
9.	Oziębłów	165	157	-8
10.	Piórków	467	457	-10
11.	Piórków Kolonia	408	403	-5
12.	Piskrzyn	215	213	-2
13.	Rudniki	172	168	-4
14.	Wszachów	706	688	-18
15.	Żerniki	208	204	-4
	Razem	5191	5080	-111

Źródło: analiza własna na podstawie danych Ewidencji Ludności Urząd Gminy Baćkowice

Analiza wzrostu/spadku liczby mieszkańców do 25 r. ż. w poszczególnych sołectwach Gminy Baćkowice w latach 2013-2015

Analizując dynamikę wzrostu/spadku liczby mieszkańców do 25 r. ż. w poszczególnych sołectwach wzięto pod uwagę liczbę mieszkańców w wieku do 25 roku życia dla całej Gminy 1519 tj. 29,95%. Sołectwa, gdzie procentowy udział mieszkańców do 25 r. ż. do ogółu mieszkańców sołectwa jest najniższy to Oziębłów (21,02%) i Modliborzyce (25,65%). Najmłodsze społeczeństwo ma sołectwo Nieskurzów Nowy – 34,62% to mieszkańcy do 25 r. ż. Ogólnie prawie co 3 osoba na terenie gminy to mieszkaniec do 25 r.ż.

Tabela 21. Liczba mieszkańców do 25 roku życia w poszczególnych sołectwach Gminy Baćkowice

	Wyszczególnienie	2013	2015	wzrost/spadek	% do ogółu mieszkańców sołectwa
1.	Baćkowice	158	160	2	29,41%
2.	Baranówek	50	46	-4	26,59%
3.	Gołoszyce	82	77	-5	30,08%
4.	Janczyce	44	41	-3	27,15%
5.	Modliborzyce	98	89	-9	25,65%
6.	Nieskurzów Nowy	133	126	-7	34,62%
7.	Nieskurzów Stary	182	173	-9	32,16%
8.	Olszownica	125	113	-12	27,70%
9.	Oziębłów	39	33	-6	21,02%
10.	Piórków	160	143	-17	31,29%
11.	Piórków Kolonia	130	119	-11	29,53%
12.	Piskrzyn	72	73	1	34,27%
13.	Rudniki	54	49	-5	29,17%
14.	Wszachów	238	215	-23	31,25%
15.	Żerniki	65	62	-3	30,39%
	Razem	1630	1519	-111	29,95%

Źródło: analiza własna na podstawie danych Ewidencji Ludności Urząd Gminy Baćkowice

Analiza wzrostu/spadku liczby mieszkańców powyżej 61 r. ż. w poszczególnych sołectwach Gminy Baćkowice w latach 2013-2015

Analizując dynamikę wzrostu/spadku liczby mieszkańców powyżej 61 r. ż. w poszczególnych sołectwach wzięto pod uwagę liczbę mieszkańców w wieku 61 lat i więcej dla całej Gminy 1043 tj. 20,57%. Sołectwa, gdzie procentowy udział mieszkańców powyżej 61 r. ż. do ogółu mieszkańców sołectwa jest najwyższy to Oziębłów, gdzie osoby w tym wieku stanowią 28,66% ogółu mieszkańców sołectwa; na „drugim końcu" jest Piórków Kolonia - 17,37%. Ogólnie co 5 mieszkaniec gminy ma 61 lat i więcej.

Tabela 22. Procentowy udział mieszkańców powyżej 61 lat i więcej w poszczególnych sołectwach Gminy Baćkowice

	Wyszczególnienie	2013	2015	wzrost/spadek	Rok 2015 % do ogółu sołectwa
1.	Baćkowice	100	95	-5	17,46%
2.	Baranówek	47	44	-3	25,43%
3.	Gołoszyce	49	52	3	20,31%
4.	Janczyce	37	37	0	24,50%
5.	Modliborzyce	85	88	3	25,36%
6.	Nieskurzów Nowy	67	68	1	18,68%
7.	Nieskurzów Stary	104	111	7	20,63%
8.	Olszownica	87	96	9	23,53%
9.	Oziębłów	47	45	-2	28,66%
10.	Piórków	81	86	5	18,82%
11.	Piórków Kolonia	62	70	8	17,37%
12.	Piskrzyn	42	39	-3	18,31%
13.	Rudniki	40	41	1	24,40%
14.	Wszachów	127	133	6	19,33%
15.	Żerniki	43	38	-5	18,63%
	Razem	1018	1043	25	20,57%

Źródło: opracowanie własne na podstawie danych Ewidencji Ludności, Urząd Gminy Baćkowice

Bezrobocie rejestrowane na terenie Gminy Baćkowice

W niżej wymienionych 5 sołectwach liczba osób zarejestrowanych w PUP Opatów jako bezrobotne była największa w 2015r.:

- Wszachów – 45 osób,
- Nieskurzów Stary, Piórków –po 37 osób,
- Baćkowice – 35 osób,
- Modliborzyce– 24 osoby.

Biorąc pod uwagę procentowy udział osób bezrobotnych w 2015 r. do ogółu liczby mieszkańców sołectwa wskaźnik ten był najwyższy w Oziębłowie 16,67%, zaś najniższy w Gołoszycach (8,28%).

Tabela 23. Liczba bezrobotnych w Gminie Baćkowice z podziałem na sołectwa w latach 2013-2015

L.p.	Sołectwo	2013			2014			2015				
		K	M	R	K	M	R	K	M	R	% do ogółu bezrobotnych	% do ogółu mieszkańców sołectwa w wieku produktywnym
1.	Baćkowice	10	21	31	13	18	31	17	18	35	10,48%	9,83%
2.	Baranówek	3	11	14	3	8	11	3	7	10	2,99%	10,00%
3.	Gołoszyce	13	17	30	13	12	25	9	4	13	3,89%	8,28%
4.	Janczyce	5	7	12	2	5	7	3	5	8	2,40%	8,79%
5.	Modliborzyce	11	11	22	9	12	21	13	11	24	7,19%	11,54%
6.	Nieskurzów Nowy	20	13	33	16	16	32	8	12	20	5,99%	8,81%
7.	Nieskurzów Stary	25	22	47	18	18	36	19	18	37	11,08%	11,60%
8.	Olszownica	10	15	25	10	17	27	6	16	22	6,59%	8,84%
9.	Oziębłów	9	9	18	11	12	23	7	10	17	5,09%	16,67%
10.	Piórków	31	32	63	20	25	45	17	20	37	11,08%	12,89%
11.	Piórków Kolonia	10	23	33	7	20	27	7	15	22	6,59%	8,09%
12.	Piskrzyn	9	12	21	10	14	24	9	10	19	5,69%	13,87%
13.	Rudniki	5	8	13	2	9	11	4	7	11	3,29%	10,89%
14.	Wszachów	23	41	64	17	38	55	13	32	45	13,47%	10,42%
15.	Żerniki	9	11	20	7	7	14	7	7	14	4,19%	10,69%
	Razem	**193**	**253**	**446**	**158**	**231**	**389**	**142**	**192**	**334**	**100,00%**	10,54%

Źródło: Powiatowy Urząd Pracy w Opatowie

Analiza kapitału społecznego

Analizując kapitał społeczny wzięto pod uwagę m.in.:

- działalność kulturalną na terenie Gminy Baćkowice,
- organizacje pozarządowe (stowarzyszenia, fundacje, ochotnicze straże pożarne) działające w poszczególnych sołectwach.

Działalność kulturalna

Gmina Baćkowice posiada słabo rozwiniętą sieć placówek kultury. Do najważniejszych z nich należy Gminna Biblioteka Publiczna w Baćkowicach, która działa od 1948 r. Jej filie mieszczą się w Modliborzycach i Piórkowie.

Organizacje pozarządowe

Na terenie Gminy Baćkowice zarejestrowanych jest tylko 7 organizacji pozarządowych, z czego 3 w Baćkowicach, 2 w Piórkowie oraz po 1 we Wszachowie i Modliborzycach.

Tabela 24. Analiza w których sołectwie zarejestrowane są organizacje pozarządowe

L.p.	**Nazwa organizacji**	**Adres siedziby (o ile posiada)**	**Data rejestracji**
1.	Stowarzyszenie na rzecz Rozwoju Wsi Gminy Baćkowice "Edukacja i Przyszłość"	Baćkowice 84 27-552 Baćkowice	2009
2.	Uczniowski Klub Sportowy "Baćkowice"	Baćkowice 100 27-552 Baćkowice	2006
3.	Ochotnicza Straż Pożarna w Baćkowicach	Baćkowice 84a 27-552 Baćkowice	1991
4.	Uczniowski Klub Sportowy Hubal	Modliborzyce 93 27-552 Baćkowice	2012
5.	Ochotnicza Straż Pożarna w Piórkowie	Piórków 4 27-552 Baćkowice	1991

6.	Stowarzyszenie na rzecz Rozwoju Wsi "Wczoraj Dziś Jutro"	Piórków 60 27-552 Baćkowice	2009
7.	Ochotnicza Straż Pożarna we Wszachowie	Wszachów 49 27-552 Wszachów	1991

Źródło: opracowanie własne na podstawi danych http://www.ngo.pl/

Dostęp do edukacji na terenie gminy

W obszarze oświaty na terenie Gminy Baćkowice funkcjonuje kilka placówek oświatowych zaprezentowanych w poniższej tabeli.

Tabela 25. Wykaz szkół oraz liczba uczniów w poszczególnych szkołach na terenie Gminy Baćkowice – według stanu na dzień 30.09.2013.

Lp.	Szkoła	Adres	Liczba uczniów
1.	Zespół Szkół Publicznych w Baćkowicach (w skład, którego wchodzi Szkoła Podstawowa, Gimnazjum oraz przedszkole)	Baćkowice 100, 27-552 Baćkowice	289
2.	Szkoła Podstawowa we Wszachowie	Wszachów 49 A, 27-552 Baćkowice	63
3.	Szkoła Podstawowa w Modliborzycach	Modliborzyce 93, 27-552 Baćkowice	81
4.	Szkoła Podstawowa w Piórkowie	Piórków 9a 27-552 Baćkowice	79

Źródło: Opracowanie własne na podstawie danych Urzędu Gminy w Baćkowicach

Zdjęcie 7: Zespół Szkół w Baćkowicach

Fot: GRACZKOWSKI DOTACJE Sp. z o.o.

Poniżej prezentujemy wyniki z egzaminu gimnazjalnego za ostatni rok.

Tabela 26. Wyniki egzaminu gimnazjalnego za 2015/2016r.

Powiat	Gmina	Szkoła	Adres		Egzamin	Najniższe	Bardzo niskie	Niskie	Niżej średnie	Średnie	Wyżej średnie	Wysokie	Bardzo wysokie	Najwyższe
						1	2	3	4	5	6	7	8	9
						Rozkład krajowy wyników								
						4%	7%	12%	17%	20%	17%	12%	7%	4%
						Liczba uczniów w szkole według wyników								
						Niskie			Średnie			Wysokie		
opatowski	Baćkowice	Gimnazjum w Zespole Szkół Publicznych w Baćkowicach	100	Baćkowice	Język polski	2	2	10	8	9	8	6	3	2
opatowski	Baćkowice	Gimnazjum w Zespole Szkół Publicznych w Baćkowicach	100	Baćkowice	Historia i WOS	2	7	3	11	11	7	1	4	4
opatowski	Baćkowice	Gimnazjum w Zespole Szkół Publicznych w Baćkowicach	100	Baćkowice	Matematyka	0	4	5	12	11	8	5	3	2
opatowski	Baćkowice	Gimnazjum w Zespole Szkół Publicznych w Baćkowicach	100	Baćkowice	Przedmioty przyrodnicze	2	2	5	15	13	6	3	2	2
opatowski	Baćkowice	Gimnazjum w Zespole Szkół Publicznych w Baćkowicach	100	Baćkowice	Język angielski PP	1	0	0	1	4	3	1	1	1
opatowski	Baćkowice	Gimnazjum w Zespole Szkół Publicznych w Baćkowicach	100	Baćkowice	Język angielski PR	1	0	1	1	2	3	3	0	1
opatowski	Baćkowice	Gimnazjum w Zespole Szkół Publicznych w Baćkowicach	100	Baćkowice	Język rosyjski PP	1	4	4	8	11	6	3	1	0

Źródło: http://www.oke.lodz.pl/info.php?i=2

Zdjęcie 8. Zespół Szkół Publicznych w Baćkowicach

Źródło: GRACZKOWSKI DOTACJE Sp. z o.o., maj 2016

Dostęp do infrastruktury zdrowotnej

Usługi zdrowotne na terenie gminy świadczone są przez Samodzielny Publiczny Zakład Opieki Zdrowotnej w Baćkowicach. W Ośrodku Zdrowia w Baćkowicach przyjmuje 4 lekarzy o specjalnościach: lekarz rodzinny, internista i pediatra. Ośrodek jest wyposażony w sprzęt podstawowy zgodnie z Rozporządzeniem Ministerstwa Zdrowia. Ośrodek jest czynny codziennie od 8:00-18:00. Dodatkowo na terenie gminy funkcjonuje prywatny gabinet stomatologiczny. Poniżej przedstawiamy tabelę obrazującą liczbę osób z podziałem na wiek zapisanych do lekarza POZ w Baćkowicach.

Zdjęcie 9. Budynek byłego Banku kupiony przez Gminę Baćkowice – obecnie wynajmowany do prowadzenia działalności gospodarczej

Źródło: GRACZKOWSKI DOTACJE Sp. z o.o., maj 2016

Tabela 27. Liczba osób zapisanych do ośrodka zdrowia w Baćkowicach

Grupy wiekowe	**Baćkowice**	
	mężczyźni	kobiety
0 - 6	111	87
7-15 lat	172	146
16 - 19	126	103
20- 65	1348	1139
Powyżej 65	249	383
Razem	**2006**	**1858**

Źródło: SPZOZ Baćkowice, grudzień 2014

Dostęp do infrastruktury kulturalnej w poszczególnych sołectwach

Na terenie Gminy Baćkowice funkcjonują 2 strażnice OSP, jedna świetlica gminna w Baćkowicach i jedna świetlica wiejska w Modliborzycach, która stanowi samodzielny budynek. W sołectwie Baćkowice strażnica OSP znajduje się w jednym budynku ze świetlicą.

11 sołectw nie ma na swoim terenie budynków OSP/świetlic wiejskich (Baranówek, Gołoszyce, Janczyce, Nieskurzów Nowy, Nieskurzów Stary, Olszownica, Oziębłów, Piórków Kolonia, Piskrzyn, Rudniki, Żerniki).

Tabela 28. Analiza infrastruktury kulturalnej dostępnej w poszczególnych sołectwach

		BUDYNEK STRAŻNICY OSP [JEŚLI TAK PROSZĘ WSTAWIĆ X]	**BUDYNEK ŚWIETLICY [JEŚLI TAK PROSZĘ WSTAWIĆ X]**	**STRAŻNICA OSP I ŚWIETLICA STANOWIĄ JEDEN BUDYNEK [JEŚLI TAK PROSZĘ WSTAWIĆ X]**	**SOŁECTWO/OSIEDLE NIE POSIADA TEGO TYPU BUDYNKÓW [JEŚLI TAK PROSZĘ WSTAWIĆ X]**
1.	Baćkowice		x	x	
2.	Baranówek				x
3.	Gołoszyce				x
4.	Janczyce				x
5.	Modliborzyce		x		
6.	Nieskurzów Nowy				x
7.	Nieskurzów Stary				x
8.	Olszownica				x
9.	Oziębłów				x
10.	Piórków	x			
11.	Piórków Kolonia				x
12.	Piskrzyn				x
13.	Rudniki				x
14.	Wszachów	x			
15.	Żerniki				x

Źródło: Urząd Gminy Baćkowice

Zdjęcie 10: Nieużytkowany budynek byłego Dom Kultury w miejscowości Olszownica

Foto: GRACZKOWSKI DOTACJE Sp. z o.o.

Zdjęcie 11: Nieużytkowany budynek świetlicy wiejskiej w Rudnikach

Foto: GRACZKOWSKI DOTACJE Sp. z o.o.

Zdjęcie 12: Garaż Ochotniczej Straży Pożarnej we Wszachowie

Foto: GRACZKOWSKI DOTACJE Sp. z o.o.

Dostęp do infrastruktury sportowej

Zdjęcie 13: Zbiornik retencyjno-rekreacyjnego ,, NIESKURZÓW" w miejscowości Nieskurzów Stary

Źródło: Urząd Gminy Baćkowice

Analizując dostęp do infrastruktury sportowej należy stwierdzić, że najmniejszy jest na terenie sołectw: Baranówek, Janczyce, Olszownica, Oziębłów, Piórków Kolonia, Piskrzyn, Rudniki, Żerniki.

Tabela 29. Analiza infrastruktury sportowej dostępnej w poszczególnych sołectwach

L.p.	Sołectwo	BOISKA	SIŁOWNIE ZEWNĘTRZNE	BASEN	PLAŻÓWKI	KORT TENISOWY
1.	Baćkowice	x	x	x		x
2.	Baranówek					
3.	Gołoszyce	x				
4.	Janczyce					
5.	Modliborzyce	x				
6.	Nieskurzów Nowy	x				

7.	Nieskurzów Stary				x	
8.	Olszownica					
9.	Oziębłów					
10.	Piórków	x				
11.	Piórków Kolonia					
12.	Piskrzyn					
13.	Rudniki					
14.	Wszachów	x				
15.	Żerniki					

Źródło: analiza własna na podstawie danych Urzędu Gminy Baćkowice, maj 2016

Zdjęcie 14: Zespół boisk przy Zespole Szkół w Baćkowicach

Źródło: Urząd Gminy Baćkowice luty 2015r.

Zdjęcie 15. Kryta pływalnia w Baćkowicach

Źródło: GRACZKOWSKI DOTACJE Sp. z o.o., maj 2016

Zdjęcie 16: Zbiornik retencyjno-rekreacyjny „Nieskurzów”

Foto: GRACZKOWSKI DOTACJE Sp. z o.o.

Dostęp do infrastruktury społecznej typu DPS

Istnieje potrzeba realizacji na terenie gminy przedsięwzięcia polegającego na budowie DPS-u lub modernizacji budynku pod tego typu usługi. Obecnie na terenie gminy brak tego typu obiektów. Osobie wymagającej całodobowej opieki z powodu wieku, niemogącej samodzielnie funkcjonować w codziennym życiu, której nie można zapewnić niezbędnej pomocy w formie usług opiekuńczych, przysługuje prawo do umieszczenia w domu pomocy społecznej. Osobę wymagającą tej formy wsparcia kieruje się do domu pomocy społecznej odpowiedniego typu, zlokalizowanego jak najbliżej miejsca zamieszkania osoby kierowanej, chyba że okoliczności sprawy wskazują inaczej, po uzyskaniu zgody tej osoby lub jej przedstawiciela ustawowego na umieszczenie w domu pomocy społecznej. Z uwagi na brak tego typu budynków na terenie Gminy Baćkowice osoby takie kierowane są obecnie m.in. do DPS-u w Pęcławicach Górnych (gmina Bogoria) oddalonych od Baćkowic o ok. 32 km.

Istnieje ewidentna potrzeba zapewnienia osobom wymagającej całodobowej opieki – takiego wsparcia na terenie Gminy Baćkowice. Społeczeństwo gminy dosyć szybko się starzeje. Jeszcze w 2013r. osób powyżej 61 r. ż. było 1018, na koniec 2015r. już 1043 osoby (wzrost o 25 osób). Średnia dla gminy na 31.12.2015r. wynosiła 20,57% to osoby powyżej 61 r.ż., czyli co 5 mieszkaniec w gminie! Realnie sytuacja jest jeszcze gorsza bowiem wiele osób młodych, które nadal są zameldowane na terenie gminy – wyjechało do większych miast lub zagranicę, stąd realnie tym osobom starszym, które wymagają wsparcia, a są samotne często nie ma kto z sąsiadów pomóc (poza Ośrodkiem Pomocy Społecznej, który realizuje działania wymagane prawem). Oceniając sytuację demograficzną gminy można zaryzykować stwierdzenie, że „realnie” już co 4 osoba w gminie jest wieku 61+. Zdecydowana część z nich będzie wymagała niebawem wsparcia w Domach Pomocy Społecznej. Już same dane liczbowe nt. ilości osób w wieku 61+ w poszczególnych sołectwach gminy Baćkowice na 31.12.2015r. wiele mówią: Baćkowice – 95 osób w wieku 61+, Baranówek 44 osoby, Gołoszyce – 52, Janczyce – 37, Modliborzyce - 88, Nieskurzów Nowy – 68, Nieskurzów Stary – 111, Olszownica – 96, Oziębłów – 45, Piórków – 86, Piórków-Kolonia -70, Piskrzyn 39, Rudniki – 41, Wszachów – 133, Żerniki – 38.

Wizualizacja DPS-u w Baćkowicach – Grzegorz Kasprowicz

Analiza ilościowa problemów w sferze środowiskowej

Analizując aspekty środowiskowe wzięto pod uwagę w szczególności negatywne zjawiska dotyczące obecności odpadów stwarzających zagrożenie dla życia i zdrowia mieszkańców.

Azbest pozostający do utylizacji na terenie gminy

Jak wynika z poniższej tabeli najwięcej azbestu pozostaje do utylizacji w sołectwach: Baćkowice, Modliborzyce, Nieskurzów Nowy, Nieskurzów Stary, Olszownica, Piórków oraz Wszachów.

Mapa 3 Obszary Gminy Baćkowice na których występuje azbest

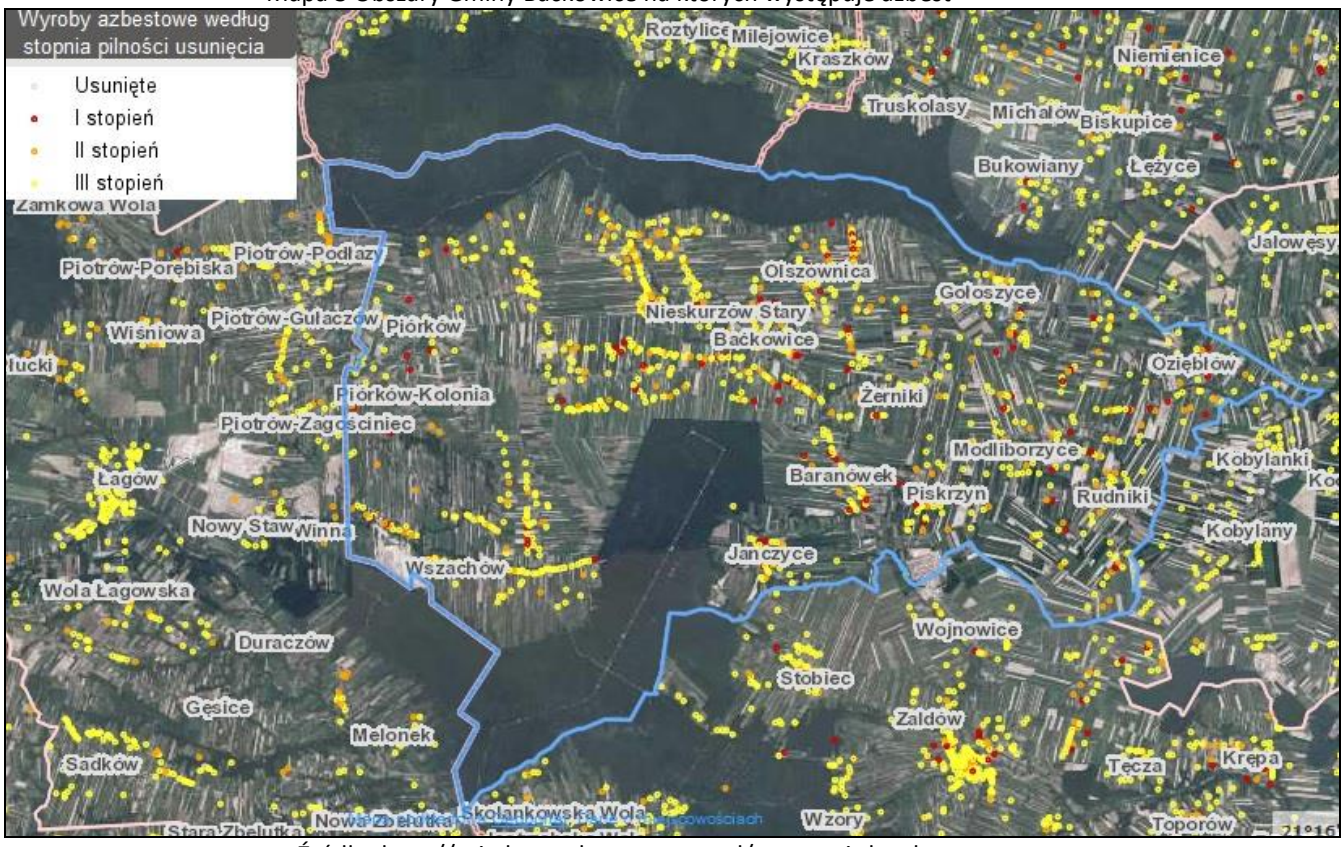

Źródło: http://esip.bazaazbestowa.gov.pl/geoserwis.html

Tabela 30. Inwentaryzacja azbestu na terenie Gminy Baćkowice w podziale na sołectwa

Sołectwo		Ilość w tonach azbestu do utylizacji stan na dzień 04.04.2016r.
1.	Baćkowice	407
2.	Baranówek	177
3.	Gołoszyce	199
4.	Janczyce	209
5.	Modliborzyce	385
6.	Nieskurzów Nowy	430
7.	Nieskurzów Stary	464
8.	Olszownica	370
9.	Oziębłów	181
10.	Piórków	612
11.	Piórków Kolonia	245
12.	Piskrzyn	185
13.	Rudniki	203
14.	Wszachów	524
15.	Żerniki	291
Razem		4882
Średnia dla sołectwa		325,47

Źródło: Urząd Gminy Baćkowice

Obszary chronione i cenne przyrodniczo

Na terenie Gminy Baćkowice występuje:

- 1 park krajobrazowy (Jeleniowski Park Krajobrazowy),
- 1 obszar chronionego krajobrazu (Jeleniowsko-Staszowski Obszar Chronionego Krajobrazu),
- 1 Obszar Specjalnej Ochrony Siedlisk Natura 2000 – 462,33 ha na terenie gminy Baćkowice,
- 7 pomników przyrody.

Na terenie gminy nie występują:

- Obszary Specjalnej Ochrony Ptaków Natura 2000,
- Parki narodowe,
- Rezerwaty przyrody,
- zespoły przyrodniczo-krajobrazowe,
- użytki ekologiczne,
- stanowiska dokumentacyjne.

Głównym obszarem objętym ochroną jest północna część gminy, która wchodzi w skład **Jeleniewskiego Parku Krajobrazowego**, który został utworzony dla ochrony walorów przyrodniczo-krajobrazowych oraz dla zachowania wartości naukowo-dydaktycznych przyrody nieożywionej. Krajobraz parku kształtują lasy, w którym występują cztery typy siedliskowe z dominacją lasu górskiego i lasu górskiego mieszanego ze zbiorowiskami jodłowo-bukowymi. Zgodnie z koncepcją krajowej sieci ekologicznej ECONET-PL, północna część Gminy Baćkowice, która wchodzi w skład Jeleniewskiego Parku Krajobrazowego została uznana za fragment węzła ekologicznego o randze międzynarodowej. Rodzi to konieczność respektowania zaostrzonych rygorów ochrony środowiska w obszarze obejmowanym przez Jeleniewski Park Krajobrazowy i jego strefę ochronną. Ma to ogromne znaczenie dla gminy, ponieważ łącznie teren Parku wraz z otuliną zajmuje 3622ha, co stanowi blisko 38% ogólnej powierzchni gminy. W skład obszaru ochrony i zachowania istniejących form zagospodarowania wchodzi teren pięciu sołectw tj: **Piórków Kolonia, Piórków Wieś, Nieskurzów Stary, Olszownica i Gołoszyce.** Jeleniewski Park Krajobrazowy i jego otulina oprócz wysokich walorów przyrodniczo-krajobrazowych prawnie chronionych jest także obszarem źródliskowym, skąd bierze początek rzeka m.in. Koprzywianka.

Zachodnia i południowo-zachodnia część gminy Baćkowice należy również do **Jeleniewsko-Staszowskiego Obszaru Chronionego Krajobrazu**. Położony jest pomiędzy dolinami Koprzywianki i Czarnej i obejmuje wschodni kraniec Gór Świętokrzyskich, Pogórza Szydłowskiego i Niecki Połanieckiej. Jest to teren o bardzo urozmaiconej rzeźbie i silnie zalesiony - lasy stanowią ok. 55%, a użytki rolne ok. 40%. Funkcjonowanie obydwu wyżej wymienionych obszarów regulują rozporządzenia Wojewody Świętokrzyskiego oraz przepisy o ochronie środowiska.

Część Gminy Baćkowice obejmuje również **Obszar Specjalnej Ochrony Siedlisk Natura 2000 – Ostoja Jeleniowska (PLH260028)**. Prawie trzy czwarte obszaru stanowią lasy liściaste, pozostałą część mieszane, w śladowej ilości siedliska rolnicze. Obszar obejmuje fragment drugiego co do wysokości pasma Gór Świętokrzyskich - pasma Jeleniowskiego, będącego przedłużeniem na wschód pasma Łysogórskiego. Ułożone jest ono równoleżnikowo, zbudowane z odpornych na wietrzenie skał kambryjskich, w całości pokryte lasami. W skład obszaru wchodzą wzniesienia: Góra Jeleniowska (535 m n.p.m.), Szczytniak (553,7 m n.p.m.) i Góra Wesołówka (468,6 m n.p.m.). Wierzchowiny mają wyrównane powierzchnie z łagodnymi spadkami. Charakterystycznym elementem pasma są występujące na zboczach rumowiska piaskowców kwarcytowych tzw. gołoborza, największe z nich objęte są ochroną rezerwatową. Stoki porozcinane są licznymi dolinkami, w niektórych znajdują się źródliska dające początek potokom. Podnóża pokrywa materiał zmyty ze stoków i warstwa lessu. Jeden z większych kompleksów leśnych zajmujących część Pasma Łysogórskiego w Górach

Świętokrzyskich. Ostoja zdominowana jest przez lasy bukowo-jodłowe (żyzne i kwaśne buczyny, wyżynne bory jodłowe) rzadziej grądy i łęgi, sporadycznie występują niewielkie płaty łąk ekstensywnie użytkowanych. Na terenie obszaru występują też dobrze wykształcone piargi i gołoborza krzemianowe.

Zdjęcie 17 Ostoja Jeleniowska

Źródło: http://www.natura2000.tbop.org.pl/node/40

Pomniki przyrody

Na terenie Gminy Baćkowice występuje siedem pomników przyrody. Poniższa tabela zawiera informacje na ich temat.

Tabela 31. Pomniki przyrody

Numer w rej. RDOŚ	Nazwa pomnika przyrody	Data utworzenia	Opis pomnika	Miejscowość	Sołectwo	Nr działki
524	jesion wyniosły	30.12.1988	-	Gołoszyce	Gołoszyce	225/6
525	jesion wyniosły	30.12.1988	-	Gołoszyce	Gołoszyce	225/6
526	topola biała	30.12.1988	-	Gołoszyce	Gołoszyce	225/6
527	buk pospolity	30.12.1988	-	Gołoszyce	Gołoszyce	225/6
644	lipa drobnolistna	04.03.1997	-	Piórków Kolonia	Piórków Kolonia	95
645	lipa drobnolistna	04.03.1997	-	Piórków Kolonia	Piórków Kolonia	95
720	aleja złożona z 79 sztuk lip drobnolistnych	30.12.1999	o średnicy pni na wys. 1,3 m od ziemi: od 90 do 147 cm.	Gołoszyce	Gołoszyce	67

Źródło: http://kielce.rdos.gov.pl/formy-ochrony-przyrody

Mapa 4 Obszary chronione na terenie Gminy Baćkowice

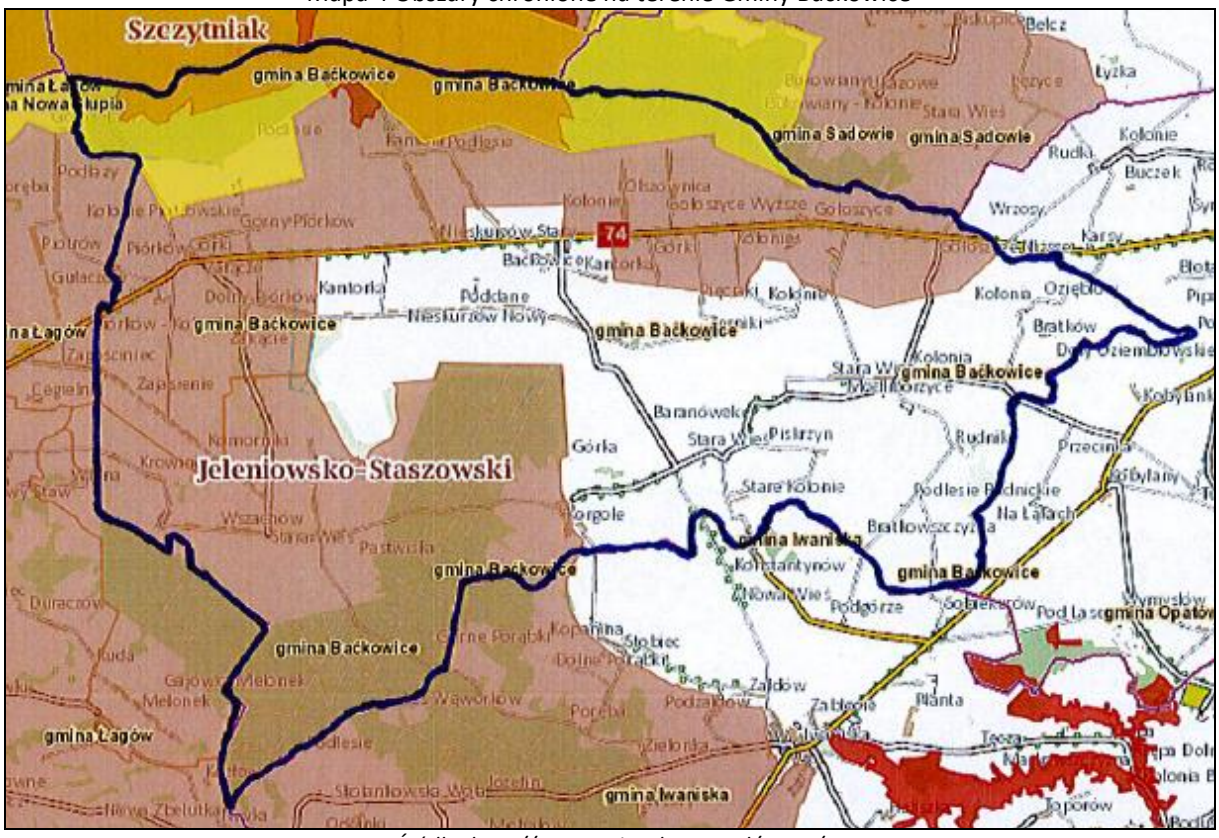

Źródło: http://geoserwis.gdos.gov.pl/mapy/

Legenda: ■ Rezerwaty ■ Parki Krajobrazowe ■ Parki Narodowe ■ Obszar Chronionego Krajobrazu ■ Zespoły Przyrodniczo Krajobrazowe ■ Natura 2000 – obszary ptasie ■ Natura 2000 Obszary siedliskowe

Analiza ilościowa problemów w sferze gospodarczej

Analizując sferę gospodarczą wzięto pod uwagę negatywne zjawiska dotyczące niskiego stopnia przedsiębiorczości. W 2015 roku liczba podmiotów zarejestrowanych w Ewidencji Działalności Gospodarczej na terenie Gminy Baćkowice wynosiła 108, w stosunku do trzech poprzednich lat odnotowano spadek o 8 firm.

Tabela 32. Liczba podmiotów zarejestrowanych w ewidencji działalności gospodarczej w poszczególnych latach

Liczba podmiotów zarejestrowanych w Ewidencji Działalności Gospodarczej prowadzonej przez Urząd Gminy w latach 1989-2015				
Rok	Liczba zarejestrowanych przedsiębiorców	Liczba wyrejestrowanych przedsiębiorców	Liczba przedsiębiorców figurujących w ewidencji na koniec roku	Wzrost/spadek
1989	57	8	49	0
1990	22	12	59	10
1991	34	5	88	29
1992	34	21	101	13
1993	36	15	122	21
1994	21	18	125	3
1995	29	22	132	7
1996	19	24	127	-5
1997	39	20	146	19
1998	33	21	158	12
1999	22	25	155	-3

2000	21	13	163	8
2001	26	25	164	1
2002	16	15	165	1
2003	4	9	160	-5
2004	12	45	127	-33
2005	16	29	114	-13
2006	28	17	125	11
2007	16	14	127	2
2008	21	17	131	4
2009	11	16	126	-5
2010	38	21	143	17
2011	16	52	107	-36
2012	25	19	113	6
2013	20	19	114	1
2014	14	15	115	1
2015	18	10	107	-8

Źródło: Urząd Gminy Baćkowice, czerwiec 2016

Analiza liczby zarejestrowanych firm w poszczególnych sołectwach w Centralnej ewidencji i informacji o działalności gospodarczej (CEiDG)

Wzięto pod uwagę, że łączna liczba firm zarejestrowana w CEiDG na 02.06.2016 wynosiła 123. Licząc średnią dla sołectwa podzielono 123/15 sołectw co dało w zaokrągleniu średnio 8 firm/sołectwo. Z analizy wynika, że poniżej tej średniej jest aż 10 sołectw: Baranówek, Gołoszyce, Janczyce Modliborzyce, Nieskurzów Nowy, Oziębłów, Piórków Kolonia, Piskrzyn, Rudniki oraz Żerniki. Najwięcej firm jest zarejestrowanych w Baćkowicach (33), najmniej w sołectwie Janczyce i Rudniki (po 1-ej).

Wskaźnik procentowy liczby osób prowadzących działalność gospodarczą do ogółu mieszkańców sołectwa w wieku produkcyjnym był najwyższy w Baćkowicach (aż 9,27%).

Tabela 33. Liczba firm w Centralnej ewidencji i informacji o działalności gospodarczej (CEiDG) w poszczególnych sołectwach gminy Baćkowice

L.p.	Sołectwo	CEiDG na dzień 02.06.2016r.	% do ogółu podmiotów	% do ogółu mieszkańców sołectwa w wieku produkcyjnym
1.	Baćkowice	33	24,44%	9,27%
2.	Baranówek	2	1,48%	2,00%
3.	Gołoszyce	4	2,96%	2,55%
4.	Janczyce	1	0,74%	1,10%
5.	Modliborzyce	7	5,19%	3,37%
6.	Nieskurzów Nowy	7	5,19%	3,08%
7.	Nieskurzów Stary	14	10,37%	4,39%
8.	Olszownica	9	6,67%	3,61%
9.	Oziębłów	3	2,22%	2,94%
10.	Piórków	12	8,89%	4,18%
11.	Piórków-Kolonia	12	8,89%	4,41%
12.	Piskrzyn	4	2,96%	2,92%
13.	Rudniki	1	0,74%	0,99%
14.	Wszachów	21	15,56%	4,86%
15.	Żerniki	5	3,70%	3,82%
	Razem	135	100,00%	4,26%

	Średnia dla sołectwa	8,2		

Źródło: Centralna ewidencja i informacja o działalności gospodarczej (CEiDG), stan na 02.06.2016

Zdjęcie 18. Teren „gospodarczy" w Baćkowicach

Źródło: GRACZKOWSKI DOTACJE Sp. z o.o., maj 2016

Analiza lokalizacji obiektów noclegowo-gastronomicznych

Usytuowanie Baćkowic u podnóża Pasma Jeleniowskiego tworzy dogodne warunki do rozwoju przedsiębiorczości m.in. turystyki. Mimo posiadanych walorów (zalew w Nieskurzowie, kryta pływalnia w Baćkowicach) oraz położenia na trasie kilku szlaków turystycznych, na terenie gminy znajduje się tylko jedno gospodarstwo agroturystyczne i jedna pizzeria stanowiące całą bazę noclegowo-gastronomiczną gminy. Oba obiekty znajdują się w miejscowości Baćkowice (poniżej adresy):

- Gospodarstwo Agroturystyczne „U Małgorzaty": Baćkowice 44, 27-552 Baćkowice;
- Joker Pizza: Baćkowice 82, 27-552 Baćkowice

Zdjęcie 19. Gospodarstwo Agroturystyczne "U Małgorzaty"

Źródło: http://www.umalgorzaty.com.pl/

Ważnym podmiotem gospodarki, ale także promocji miejscowości jest klub dyskotekowy „Milano", który odwiedza młodzież z dużej części regionu (w tym z Kielc i Ostrowca

Świętokrzyskiego). Jest to obiekt generujący na ponadregionalną skalę ruch turystyczno-rozrywkowy w Baćkowicach.

Zdjęcie 20 Dyskoteka Milano w Baćkowicach

Fot. GRACZKOWSKI DOTACJE Sp. z o.o. (maj 2016)

Analiza ilościowa problemów w sferze przestrzenno-funkcjonalnej

Analizując sferę przestrzenno-funkcjonalną wzięto pod uwagę negatywne zjawiska dotyczące niewystarczającego wyposażenia w infrastrukturę techniczną i społeczną lub jej złego stanu technicznego, braku dostępu do podstawowych usług lub ich niskiej jakości, niedostosowania rozwiązań urbanistycznych do zmieniających się funkcji obszaru, niskiego poziomu obsługi komunikacyjnej, niedoboru lub niskiej jakości terenów publicznych.

Gospodarka wodno-ściekowa

Metodologia: wzięto pod uwagę czy problem dot. gospodarki wodno-ściekowej został rozwiązany. Nie analizuje się gospodarki wodnej, gdyż Gmina w 100% zwodociągowana.

Tabela 34. Analiza sołectw pod kątem posiadanej infrastruktury wodociągowej, kanalizacyjnej i gazowej

		WODOCIĄG [TAK/NIE/CZĘŚCIOWO]	KANALIZACJA [TAK/NIE/CZĘŚCIOWO]	GAZ [TAK/NIE/CZĘŚCIOWO]
1.	Baćkowice	Tak	Tak	Nie
2.	Baranówek	Tak	Tak	Nie
3.	Gołoszyce	Tak	Nie	Nie
4.	Janczyce	Tak	Nie	Nie
5.	Modliborzyce	Tak	Nie	Nie
6.	Nieskurzów Nowy	Tak	Tak	Nie
7.	Nieskurzów Stary	Tak	Tak	Nie
8.	Olszownica	Tak	Tak	Nie
9.	Oziębłów	Tak	Nie	Nie
10.	Piórków	Tak	Częściowo	Nie

11.	Piórków Kolonia	Tak	Nie	Nie
12.	Piskrzyn	Tak	Częściowo	Nie
13.	Rudniki	Tak	Nie	Nie
14.	Wszachów	Tak	Nie	Nie
15.	Żerniki	Tak	Częściowo	Nie

Źródło: opracowanie własne na podstawie danych Urzędu Gminy Baćkowice, maj 2016

10 sołectw zakwalifikowano jako te, które nie mają rozwiązanego problemu związanego z gospodarką ściekową, tj.: Gołoszyce, Janczyce, Modliborzyce, Oziębłów, Piórków, Piórków Kolonia, Piskrzyn, Rudniki, Wszachów, Żerniki. Nie brano pod uwagę gazyfikacji gminy, gdyż żadne sołectwo nie ma dostępu do infrastruktury gazowej.

Zabytki wpisane do Rejestru Zabytków Nieruchomych Województwa Świętokrzyskiego

Na terenie gminy Baćkowice znajdują się zabytki widniejące w rejestrze zabytków województwa świętokrzyskiego są to:

Tabela 35. Wykaz zabytków na terenie Gminy Baćkowice

L.p.	Miejscowość	Zabytek	Numer w rejestrze
1	Baćkowice	zespół kościoła parafialnego, na który składa się: kościół parafialny, kaplica pogrzebowa, teren przykościelny w granicach ogrodzenia	A.843/1-3
2	Baćkowice	cmentarz parafialny	A.505
3	Gołoszyce	cmentarz wojenny z I wojny światowej	A.506
4	Gołoszyce	zespół parkowo - pałacowy	A.507
5	Modliborzyce	kościół par. pw. św. Benedykta	A.508
6	Modliborzyce	cmentarz parafialny	A.509
7	Piórków	prezbiterium kościoła parafialnego pw. św. Stanisława Biskupa (dawna kaplica)	A.510

Źródło: Rejestr zabytków nieruchomych województwa świętokrzyskiego

Zdjęcie 21: Kościół pw. św. Stanisława Biskupa w Piórkowie

Fot. GRACZKOWSKI DOTACJE Sp. z o.o.

Kościół parafialny pw. Św. Mikołaja w Baćkowicach - powstał przed rokiem 1470 (w/g księdza Kumora, który badał dzieje diecezji krakowskiej). Zanim powstała obecna budowla, parafia Baćkowice posiadała kościół drewniany, który został zbudowany w 1599 r. Świadczy o tym dawny inwentarz kościelny. Fundatorami kościoła byli biskupi włocławscy. Kościół ten niestety uległ zniszczeniu. Na miejsce zniszczonego kościoła drewnianego, w latach 1866 — 1868, dzięki staraniom ks. Marcelego Krzemińskiego zbudowano w Baćkowicach kościół z kamienia, dorabiając mu ceglane gzymsy i kanty. Nową świątynię, w 1885 roku poświęcił bp A. Sotkiewicz. W 1902 roku, ks. Stanisław Chatłas rozpoczął gruntowny remont. Przedłożono wtedy kościół do obecnych rozmiarów. Kościół wpisany jest do rejestru zabytków nieruchomych województwa świętokrzyskiego. W kościele zostało zachowane zabytkowe wyposażenie: ołtarze, ławki, konfesjonały i organy. W 2015 roku została odnowiona elewacja Kościoła. W chwili obecnej prac konserwatorskich wymaga wnętrze kościoła oraz jego otoczenie wraz z murem oraz kaplica pogrzebowa (również wpisana do rejestru zabytków).

Zdjęcie 22. Kościół parafialny pw. Św. Mikołaja w Baćkowicach



Źródło: http://www.polskaniezwykla.pl/web/place/19341,backowice-kosciol-sw--mikolaja.html

Zdjęcie 23 Kaplica pogrzebowa

Fot: GRACZKOWSKI DOTACJE Sp. z o.o. grudzień 2015

Kościół w Modliborzycach p.w. św. Benedykta Opata istnieje od 1326 roku. Na początku był to drewniany kościół, który został przebudowany po raz pierwszy ok. 1470 roku. Drewniany kościół powiększono, dodając do niego murowaną nawę. W pierwotnym, gotyckim stylu, modliborzycki kościół przetrwał do lat dziewięćdziesiątych XIX wieku. Wtedy to przedłużono nawę, do której dobudowana została fasada z dwiema wieżami. W 1899 roku za sprawą księdza M. Kotorowskiego podwyższono prezbiterium i zainstalowano wieżyczkę na sygnaturkę. Powiększenie obiektu spowodowało, że bryła zatraciła gotycką smukłość i zbytnio się wydłużyła.

Zdjęcie 24 Płyta nagrobna - epitafium Stanisława Witosławskiego - 1626r.

W 1906 roku powstała istniejąca do dziś plebania. Podobnie jak wiele kościołów położonych na przyczółku baranowsko - sandomierskim również i ten z Modliborzyc doznał poważnych uszkodzeń w czasie walk 1944 roku. Został nieomal całkowicie spalony jesienią 1944 roku. W pożarze całkowitemu zniszczeniu uległy księgi parafialne. Odbudowany w latach 1949 - 55 staraniem ks. Z. Wrońskiego i później do 1962 r. staraniem ks. W. Rączkiewicza. Uroczyście poświęcony w 1960 r. Wewnątrz malowany był w 1983 r. staraniem ks. R. Urazińskiewgo, zewnątrz odnowiony w 1993 r.

Z pierwotnego stylu niewiele się w nim zachowało. O gotyckim rodowodzie świadczy wielobocznie zamknięte prezbiterium, gęsto oszkarpowane. Parafia posiada akta parafialne od 1945 r.

Kościół ma trzy ołtarze: w wielkim Matka Boska Częstochowska, na zasłonie św. Benedykt, u góry św. Józef. Po lewej stronie od głównego wejścia stoi ołtarz św. Tekli, a po prawej Pana Jezusa na Krzyżu. W ostrołukowej wnęce, na zewnątrz budowli, zachwyt budzi skromna figura Chrystusa Frasobliwego rozmyślającego nad marnością tego świata. Zarówno Kościół jak i pobliski cmentarz parafialny wpisano na listę zabytków województwa świętokrzyskiego. Jest w tej nekropolii unikatowy, żelazny grobowiec rodziny Jabłońskich z przełomu XIX i XX wieku. Spoczywa w nim m.in. Antoni Jabłoński - oficer I Brygady Legionów, major kawalerii Wojska Polskiego, dowódca 11 Pułku Ułanów, który został pośmiertnie awansowany na podpułkownika i odznaczony krzyżem Virtuti Militari. Na jego pogrzeb marszałek Piłsudski przysłał wieniec z napisem: "Mojemu Ukochanemu Chłopcu - Naczelny Wódz".

Zdjęcie 25. Płaskorzeźba Lipińskiego w murze przy Kościele pw. św. Benedykta w Modliborzycach

Fot. Wiesław Frejlich

Analiza ilościowa problemów w sferze technicznej i funkcjonalno-przestrzennej

Problemy i potrzeby w Gminie Baćkowice

L.p.	Problem/Potrzeba i jego opis
	Nieskurzów Nowy
1.	Potrzeba modernizacji (przebudowy) dróg dojazdowych do gruntów rolnych (ok 1000 m)
2.	Potrzeba budowy chodnika dla pieszych na odcinku ok 1500 m
3.	Modernizacja drogi powiatowej przebiegającej wzdłuż wioski Nieskurzów Nowy
4.	Pogłębienie rowów, odwodnienie terenów, utrzymanie właściwego stanu wód
5.	Mała aktywność społeczności lokalnej, małe zaangażowanie w życie miejscowości, gminy
6.	Mała ilość działań skierowanych od osób starszych i samotnych oraz do dzieci i młodzieży
	Baranówek
1.	Potrzeba budowy chodnika dla pieszych na odcinku ok 1000 m
2.	Zły stan oświetlenie ulicznego lub jego brak
3.	Brak placu zabaw dla dzieci
	Janczyce
1.	Modernizacja stawu (pogłębienie, oczyszczenie) oraz zagospodarowanie terenu wokół niego
2.	Modernizacja oświetlenia ulicznego
	Gołoszyce
1.	Modernizacja "Alei Lipowej" - drogi w stronę cmentarza ok 500 m

2.	Budowa chodników na drodze powiatowej Gołoszyce - Baćkowice
3.	Budowa chodników w miejscowości Gołoszyce do przystanku autobusowego
4.	Potrzeba budowy świetlicy wiejskiej
	Nieskurzów Stary
1.	Potrzeba modernizacji (przebudowy) dróg dojazdowych do gruntów rolnych
2.	Budowa chodników w miejscowości Nieskurzów Stary
3.	Wykonanie oświetlenia nad zalewem
4.	Zagospodarowanie przestrzeni nad zalewem np. budowa siłowni zewnętrznej
5.	Potrzeba zwiększenia działań promocyjnych gminy
	Piórków
1.	Modernizacja drogi na odcinku od Pana Szymona Błońskiego do Krzysztofa Gołębiowskiego
2.	Potrzeba wykonania rowów melioracyjnych w miejscowości Piórków Kolonia
3.	Poszerzenie skrzyżowania w miejscowości Piórków
4.	Remont drogi na odcinku 100 m od drogi Piórków, Wszachów do miejsca zamieszkania Pana P. Kołbuca
5.	Wstawienie odpowiednich znaków drogowych, lusterek oraz progów zwalniających
6.	Budowa wiaty przystankowej
7.	Brak wystarczających środków finansowych na wspieranie lokalnych organizacji
8.	Brak zaplecza lokalowego dla organizacji społecznych
9.	Mała świadomość i aktywność mieszkańców
10.	Potrzeba zakupu wyposażenia dla jednostki ochotniczej straży pożarnej
11.	Potrzeba zwiększenia zaangażowania mieszkańców w działalność społeczną
	Baćkowice
1.	Budowa ścieżki rowerowej wiodącej przez łąkę obok figurki Św. Jana ok 1000m
2.	Wykonanie tablicy informacyjnej z szczegółową mapą gminy
3.	Modernizacja studni poboru wody w Baćkowicach Górnych
4.	Potrzeba modernizacji (przebudowy) dróg dojazdowych do gruntów rolnych (droga Baćkowice - Baranówek od zakrętu w stronę lasu)
5.	Modernizacja oświetlenia ulicznego
6.	Wykonanie kanalizacji burzowej na terenie Baćkowic
7.	Modernizacja parku (modernizacja uliczek, zasadzenie zieleni)
8.	Stworzenie klimatu dla rozwoju przedsiębiorczości – budowa strefy gospodarczej
9.	Budowa stadionu sportowego z bieżnią lekkoatletyczną i zapleczem sanitarnym
10.	Potrzeba budowy zaplecza sanitarnego (szatnie, magazyn sprzętu) dla sportowców z UKS Baćkowice
11.	Modernizacja ogrzewania basenu w Baćkowicach (opał: słoma)
12.	Remont mostu oraz chodników
13.	Powołanie Zakładu Gospodarki Komunalnej w Baćkowicach
14.	Budowa "Muszli" koncertowej
15.	Poprawa bezpieczeństwa na drogach poprzez montaż lustra na "Krzyżówce"
16.	Potrzeba zakupu dodatkowego sprzętu sportowego
17.	Mała liczba działań skierowanych do mieszkańców sołectwa
18.	Mała liczba zajęć dodatkowych wspierających zrównoważony rozwój dziecka
19.	Stworzenie w dawnym budynku Banku Spółdzielczego Izby Pamięci poświęconej m.in. zasłużonemu dla Gminy Baćkowice ks. R. Górskiemu
20.	Organizacja większej liczby spotkań/imprez kulturalnych na terenie gminy

21.	Budowa Domu Pomocy Społecznej
	Wszachów
1.	Budowa sali gimnastycznej przy szkole Podstawowej we Wszachowie
2.	Budowa chodnika w miejscowości Krowince do Starej Wsi obok kopalni Wszachów
3.	Modernizacja drogi gminnej na odcinku ok 600 m
4.	Budowa kanalizacji sanitarnej
5.	Wytyczenie granic we wsi Masówki
6.	Czyszczenie rowów retencyjnych
7.	Założenie lustra drogowego na skrzyżowaniu drogi
8.	Doposażenie placu zabaw przy szkole podstawowej
9.	Remont mostu na Krowince
10.	Modernizacja oświetlenia ulicznego
11.	Modernizacja boiska szkolnego
12.	Potrzeba organizacji spotkań integracyjnych dla mieszkańców
13.	Organizacja dowozu dla dzieci z miejscowości Krowiniec do Szkoły Podstawowej we Wszachowie
14.	Organizacja zajęć dodatkowych dla dzieci i młodzieży
15.	Organizacja wyjazdów edukacyjnych dla dzieci i młodzieży
	Olszownica
1.	Modernizacja Wiejskiego Domu Kultury (m.in. wymiana dachu, stolarki okiennej, sanitariatów) w miejscowości Olszownica
2.	Zakup wyposażenia do Wiejskiego Domu Kultury
3.	Przygotowanie placu pod inwestycje
	Rudniki
1.	Budowa nowego przystanku autobusowego
2.	Utwardzenie dróg na terenie miejscowości Rudniki o długości ok 2000 m
3.	Odnowienie wnętrza świetlicy wiejskiej wraz z zakupem wyposażenia
4.	Wyrównanie boiska koło przystanku autobusowego
5.	Remont mostu na rzece
6.	Modernizacja przydrożnych kapliczek
7.	Budowa kanalizacji sanitarnej
8.	Potrzeba modernizacji (przebudowy) dróg dojazdowych do gruntów rolnych 500 m
	Piskrzyn
1.	Modernizacja drogi ok 200 m
2.	Utworzenie drogi prowadzącej do drogi powiatowej na odcinku ok 200 m
3.	Uporządkowanie terenu obok oczyszczalni ścieków
4.	Budowa boiska sportowego dla dzieci i młodzieży
5.	Modernizacja drogi od p. Chodorka do kaplicy
	Modliborzyce
1.	Modernizacja drogi wraz z infrastrukturą towarzyszącą (oświetlenie, chodniki) na odcinku Modliborzyce (centrum) Gołoszyce
3.	Budowa kanalizacji sanitarnej
3.	Zabezpieczenie i oznakowanie przepustów na drodze do Kobylan
4.	Wykonanie rowów melioracyjnych w Modliborzycach
5.	Modernizacja oświetlenia ulicznego

6.	Modernizacja świetlicy wiejskiej wraz z zakupem wyposażenia
7.	Organizacja dodatkowych zajęć edukacyjnych dla dzieci i młodzieży
8.	Organizacja dodatkowych zajęć dla osób starszych i samotnych
9.	Modernizacja (przebudowa) dróg dojazdowych do gruntów rolnych, łąk ok 500m
10.	Modernizacja mostu na rzece Koprzywianka w kierunku Baranówek
	Oziębłów
1.	Potrzeba organizacji miejsca spotkań integracyjnych dla mieszkańców
2.	Modernizacja drogi powiatowej od skrzyżowania Modliborzyce - Kobyla w stronę Oziębłowa ok 1000 m
3.	Budowa chodników w miejscowości Oziębłów
4.	Modernizacja oświetlenia ulicznego
5.	Potrzeba wykonania rowów melioracyjnych
6.	Modernizacja poboczy w miejscowości Oziębłów
7.	Organizacja czasu wolnego dla dzieci i młodzieży z terenu gminy
	Żerniki
1.	Remont drogi gminnej od p. K. Rycąbel do p R. Schab na odcinku ok 1000
2.	Potrzeba modernizacji (przebudowy) dróg dojazdowych do pól : Żerniki - Piskrzyn, Żerniki - Modliborzyce, Żerniki - Baćkowice
3.	Potrzeba modernizacji poboczy na drodze powiatowej od Gołoszyc do Baćkowic ok 3000 m
4.	Modernizacja oświetlenia ulicznego w miejscowości Piskrzyn
5.	Modernizacja mostu na rzece Koprzywianka w kierunku Baranówek
6.	Zwiększenie bezpieczeństwa na drogach gminnych i powiatowych poprzez odpowiednie utrzymanie zieleni (koszenie traw, wycinanie gałęzi)
	Piórków Kolonia
1.	Potrzeba wykonania rowów melioracyjnych w miejscowości Piórków Kolonia
2.	Modernizacja dróg wraz z infrastrukturą towarzyszącą na terenie miejscowości

3. Pogłębiona diagnoza wyznaczająca obszary rewitalizacji

Podsumowanie diagnozy

W wyniku diagnozy jako obszary zdegradowane (w każdym przypadku zidentyfikowano zjawiska kryzysowe w sferze społecznej oraz przynajmniej jednej ze sfer: gospodarczej, środowiskowej, przestrzenno-funkcjonalnej lub technicznej) przewidziane do objęcia programem rewitalizacji wyznaczono niżej wymienione 2 sołectwa:

- Baćkowice
- Modliborzyce.

Tabela 36 Delimitacja obszarów rewitalizacji ze względu na limit liczby mieszkańców

		Liczba mieszkańców w 2015 r.	Ujęto w rewitalizacji
1.	Baćkowice	544	544
2.	Baranówek	173	
3.	Gołoszyce	265	
4.	Janczyce	151	
5.	Modliborzyce	347	347
6.	Nieskurzów Nowy	364	
7.	Nieskurzów Stary	538	
8.	Olszownica	408	
9.	Oziębłów	157	
10.	Piórków	457	
11.	Piórków Kolonia	403	
12.	Piskrzyn	213	
13.	Rudniki	168	
14.	Wszachów	688	
15.	Żerniki	204	
	Razem	5080	891
	30%	1524	891

Źródło: opracowanie własne

17,54% mieszkańców gminy zostanie objęta rewitalizacją.

Uzasadnienie wskazania sołectwa **Baćkowice** jako obszaru zdegradowanego:

Miejscowość Baćkowice – centrum Gminy, które pełni funkcję ośrodka administracyjno-usługowego. Główną osią miejscowości jest ulica wzdłuż której skupione są główne budynki użyteczności publicznej jak Urząd Gminy, Gminny Ośrodek Zdrowia, Zespół Szkół Publicznych wraz z krytą pływalnią. Obszar ten wymaga więc odpowiedniego zagospodarowania, tak aby mógł sprawnie przyjmować lokalny ruch związany z ww. instytucjami. Osobny zespół urbanistyczny tworzą Zabytkowy Kościół pw. Św. Mikołaja wraz z cmentarzem stanowiący obszar atrakcyjny turystycznie, a także fragment Jeleniowskiego Parku Krajobrazowego przez który przebiega szlak turystyczny z Ujazdu na Święty Krzyż ze wspaniałymi miejscami widokowymi.

Zdjęcie 26. Budynek Urzędu Gminy w Baćkowicach (stan przez termomodernizacją)

Źródło: GRACZKOWSKI DOTACJE Sp. z o.o., maj 2016

Zdjęcie 27. Zagospodarowanie terenu wokół budynku Urzędu Gminy w Baćkowicach

Źródło: GRACZKOWSKI DOTACJE Sp. z o.o., maj 2016

Zidentyfikowane **problemy społeczne**:

- znaczna liczba rodzin korzysta z pomocy OPS - 2 miejsce w gminie (po Wszachowie) w 2015r. – 29 rodzin; razem 11% ogółu korzystających z takiej pomocy;
- najwięcej dzieci korzystało z dożywiania w szkole (13 w 2014 i 17 w 2015);
- 10 mieszkańców Baćkowic, tj. 9% ogółu korzystających – pobierało w 2015r. zasiłek celowy W przypadku zasiłku okresowego było to 8% ogółu korzystających;
- sołectwo znajduje się na drugim miejscu pod względem przyznawania zasiłku OPS z tytułu bezrobocia (9 osób, razem ponad 11% ogółu osób pobierająca to świadczenie);

- drugie miejsce wśród sołectw pobierających zasiłek z tytułu ubóstwa (7 osób w 2015r.) – od 2013 kiedy to nikt nie korzystał przybywa mieszkańców, którzy borykają się z tym problemem;
- drugie miejsce w gminie pod względem korzystania z zasiłków z tytułu niepełnosprawności (7 osób niepełnosprawnych, co stanowi 13 % ogółu korzystających);
- 13 osób, co stanowiło blisko co 3 osobę w gminie skorzystało w 2015r. z zasiłku z tytułu długotrwałej lub ciężkiej choroby (1,2% mieszkańców sołectwa);
- po 5 osób (w 2014 i 2015) skorzystało ze świadczeń pomocy społecznej w zakresie zasiłku z tytułu bezradności w sprawach opiekuńczo-wychowawczych (tj. 16% ogółu korzystających z tego świadczenia);
- 3 rodziny skorzystały w 2015r. z zasiłku z powodu alkoholizmu (o 2 więcej niż w 2014r.);
- aż 81 przestępstw i wykroczeń popełniono na terenie sołectwa Baćkowice w ciągu ostatnich 3 lat (blisko co 4 przestępstwo/wykroczenie w gminie!)
- 62 osoby na koniec 2015r. było zarejestrowane w Powiatowym Urzędzie Pracy w Kielcach jako osoby bezrobotne (3 miejsce w gminie, 12% ogółu zarejestrowanych w gminie),
- spada liczba mieszkańców do 25 r. ż. na terenie sołectwa (o 21 osób w ostatnich 3 latach) – na koniec 2015r. takich osób było 391 i liczba ta była poniżej średniej w gminie do ogółu mieszkańców sołectwa (31,58%),
- wzrasta na terenie sołectwa Baćkowice liczba osób w wieku 61+ (o 29 osób w ciągu ostatnich 3 lat) – wynosi obecnie 218 osób tj. 17,16% ogółu mieszkańców,
- Istnieje potrzeba doposażenia Ośrodka Zdrowia w Baćkowicach w niezbędny sprzęt do świadczenia wysokiej jakości usług medycznych i zwiększania ich zakresu.

Potencjały w sferze społecznej:
Na terenie sołectwa są zarejestrowane 3 organizacje pozarządowe:

- Stowarzyszenie na rzecz Rozwoju Wsi Gminy Baćkowice "Edukacja i Przyszłość",
- Uczniowski Klub Sportowy "Baćkowice",
- Ochotnicza Straż Pożarna w Baćkowicach.

Zidentyfikowane problemy środowiskowe:

- W sołectwie Baćkowice pozostało jeszcze do utylizacji 408 ton azbestu tj. ponad 10% azbestu pozostającego do utylizacji na terenie gminy (3 miejsce w gminie).

Problemy w obszarze gospodarczym:

- na terenie sołectwa zarejestrowane są 33 firmy /(1 miejsce w gminie),
- pomimo dobrej lokalizacji względem atrakcji turystycznych sołectwo ma bardzo ubogą bazę gastronomiczno-noclegową (zaledwie jedno gosp. agroturystyczne oraz jedna pizzeria).

Zidentyfikowane problemy w sferze funkcjonalno-przestrzennej:
Sołectwo posiada zabytek wpisany do Rejestru Wojewódzkiego Konserwatora Zabytków (kościół par. pw. Św. Mikołaja). Wymaga on renowacji zwłaszcza w środku.

Zidentyfikowane problemy w sferze technicznej:

- budowa ścieżki rowerowej wiodącej przez łąkę obok figurki Św. Jana ok 1000m,
- wykonanie tablicy informacyjnej z szczegółową mapą gminy,
- modernizacja studni poboru wody,
- istnieje potrzeba modernizacji (przebudowy) dróg dojazdowych do gruntów rolnych (droga Baćkowice - Baranówek od zakrętu w stronę lasu),
- modernizacja oświetlenia ulicznego,
- potrzeba wykonania kanalizacji burzowej,
- potrzeba modernizacji parku (uliczek, zasadzenie zieleni),

- budowa stadionu sportowego z bieżnią lekkoatletyczną i zapleczem sanitarnym,
- potrzeba budowy zaplecza sanitarnego (szatnie, magazyn sprzętu) dla sportowców z UKS Baćkowice
- modernizacja ogrzewania basenu w Baćkowicach,
- remont mostu oraz chodników na terenie sołectwa,
- stworzenie w dawnym budynku Banku Spółdzielczego Izby Pamięci poświeconej m.in. zasłużonemu dla Gminy Baćkowice ks. R. Górskiemu

Wyznaczenie obszaru rewitalizacji
Baćkowice jest drugim sołectwem w gminie pod względem liczby mieszkańców (544 na 31.12.2015r). co stanowiło 10,71 % ogółu mieszkańców gminy.

Modliborzyce

Uzasadnienie wskazania sołectwa jako obszaru zdegradowanego

Zidentyfikowane **problemy społeczne**:

- duża liczba rodzin skorzystała w latach 2014-2015 z pomocy OPS (20 w 2014 i 18 w 2015, co stanowiło 7% ogółu korzystających z takiej pomocy);
- dożywianie dzieci i młodzieży: Ilościowo zjawisko to obejmuje 9 dzieci co stanowiło w 2015r. 6% ogółu dzieci w sołectwie w wieku 6-16 lat;
- 7 mieszkańców sołectwa pobierało w 2015r. zasiłek celowy;
- wzrasta liczba mieszkańców sołectwa pobierających zasiłek z tytułu bezrobocia - 5 osób w 2015r.;
- wzrasta liczba mieszkańców sołectwa pobierających zasiłek z tytułu ubóstwa (4 osoby w 2015r.)
- 4 osoby skorzystały w 2015r. z zasiłku z tytułu niepełnosprawności (tyle samo w 2014),
- 4 osoby skorzystały w 2015r. z zasiłku z tytułu długotrwałej lub ciężkiej choroby (4 w 2014r.),
- 10 przestępstw i wykroczeń popełniono na terenie sołectwa Modliborzyce w roku 2015;
- 24 osoby na koniec 2015r. było zarejestrowane w Powiatowym Urzędzie Pracy w Kielcach jako osoby bezrobotne;
- w roku 2015 ubyło aż 16 mieszkańców względem roku 2013 co daje drugie miejsce w gminie (tylko we Wszachowie spadek liczby mieszkańców był większy);
- sołectwo dotyka problem niskiego przyrostu naturalnego, liczba mieszkańców do 25 roku życia spadła aż o 9;
- wzrasta liczba mieszkańców powyżej 61 roku życia (o 3 osoby w ciągu ostatnich 3 lat),
- Wzrasta na terenie sołectwa Modliborzyce liczba osób w wieku 61+ (o 12 osób w ciągu ostatnich 3 lat) – wynosi obecnie 219 osób tj. 14,84% ogółu mieszkańców,

Zidentyfikowane problemy środowiskowe:

- Sołectwo Modliborzyce znajduje się w czołówce pod względem ilości azbestu pozostającego do utylizacji – pozostało go jeszcze 385 ton.

Problemy w obszarze gospodarczym:

- jedynie 7 podmiotów prowadzi własną działalność gospodarczą

Sfera funkcjonalno-przestrzenna
Sołectwo posiada 1 zabytek wpisany do Rejestru Wojewódzkiego Konserwatora Zabytków (Kościół pw. Św. Benedykta), który wymaga renowacji w środku.

4. Zasięg przestrzenny obszaru/obszarów rewitalizacyjnych

Tabela 37 Obszar rewitalizacji nr 1 – sołectwo Baćkowice

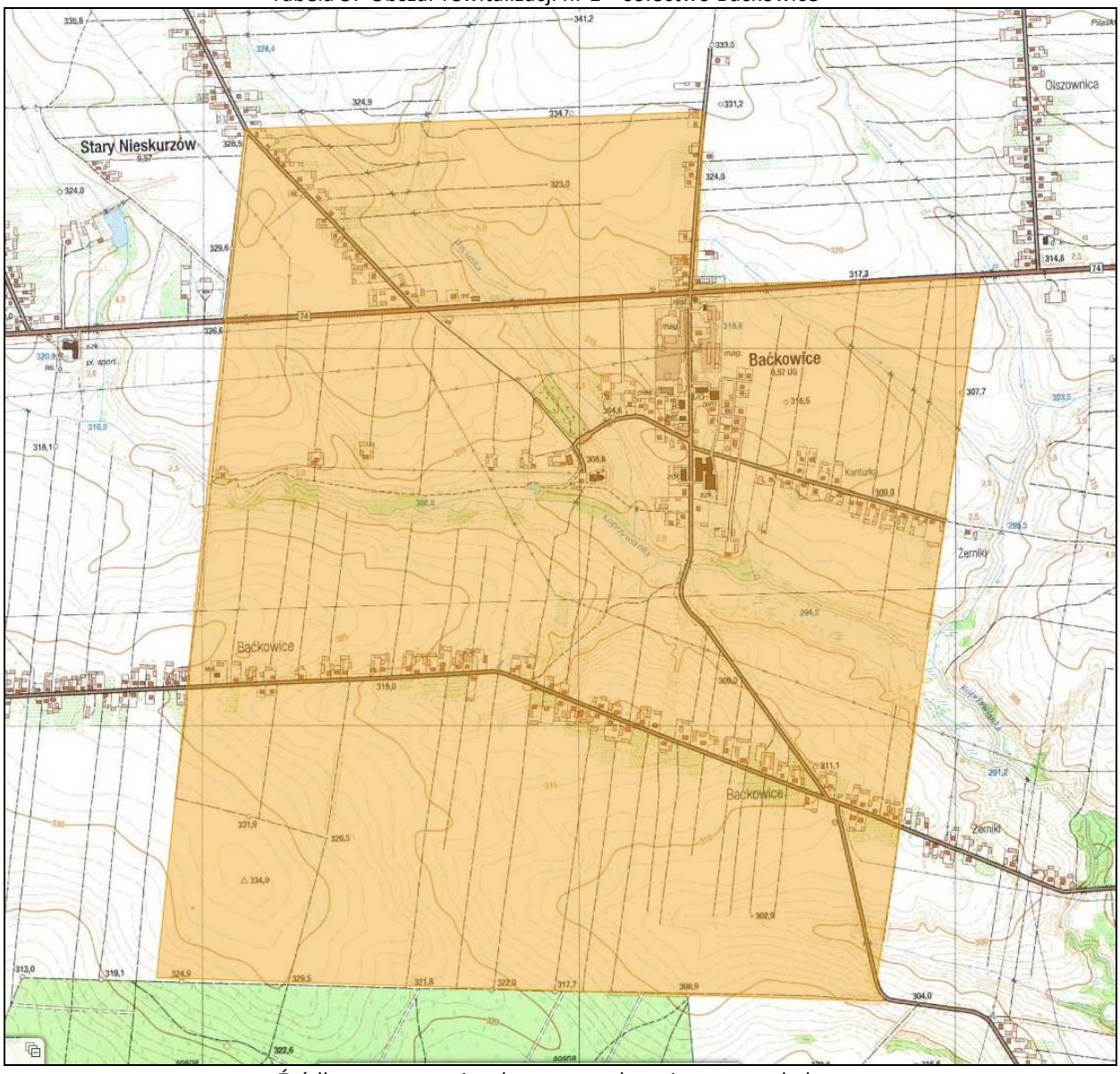

Źródło: opracowanie własne na podstawie geoportal.pl

Mapa 5 Sołectwo Modliborzyce – obszar rewitalizacji nr 2

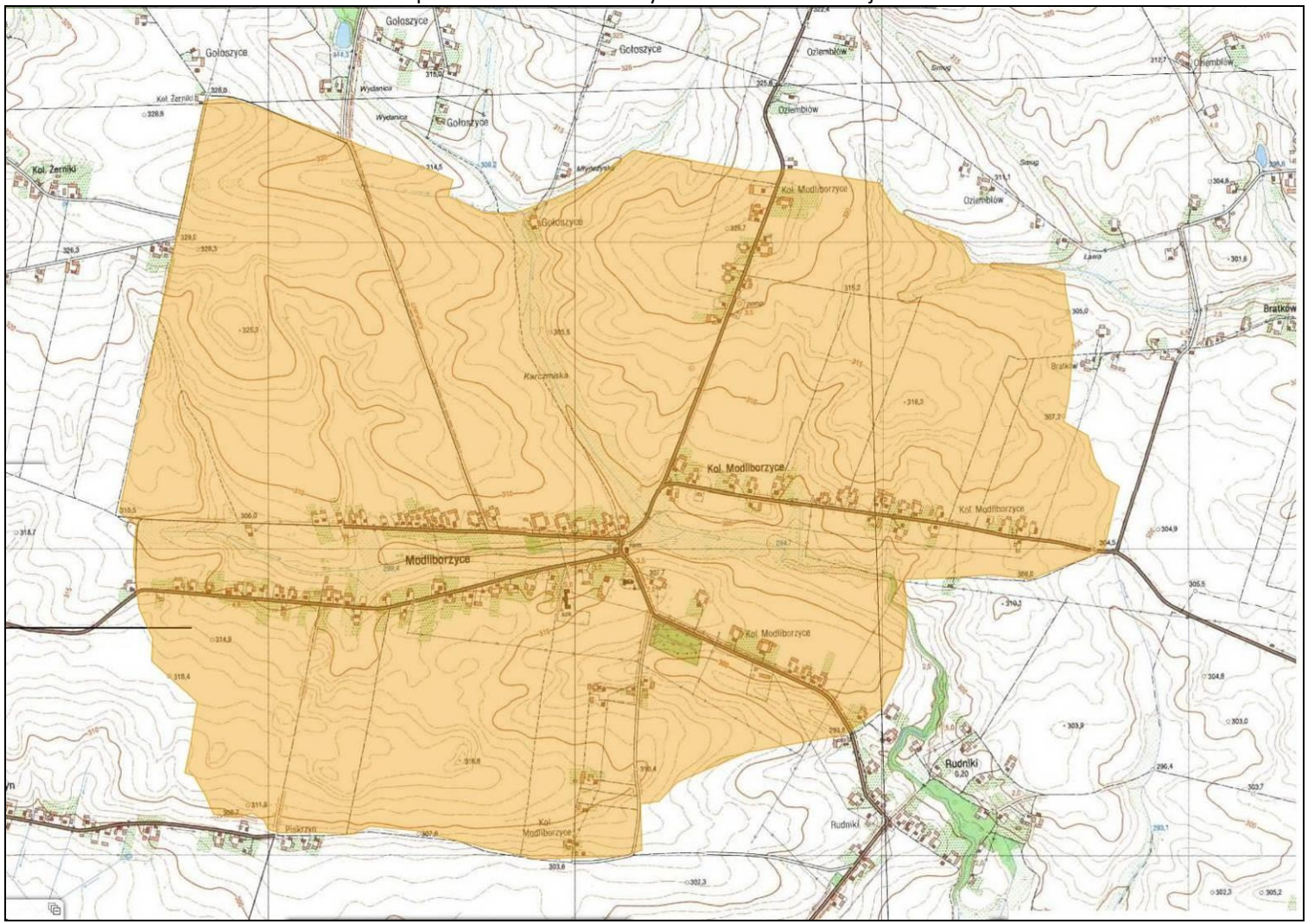

Źródło: opracowanie własne na podstawie geoportal.pl

Mapa nr 1 Obszary rewitalizacji: (na niebiesko) sołectwo Baćkowice; kolor pomarańczowy - Modliborzyce

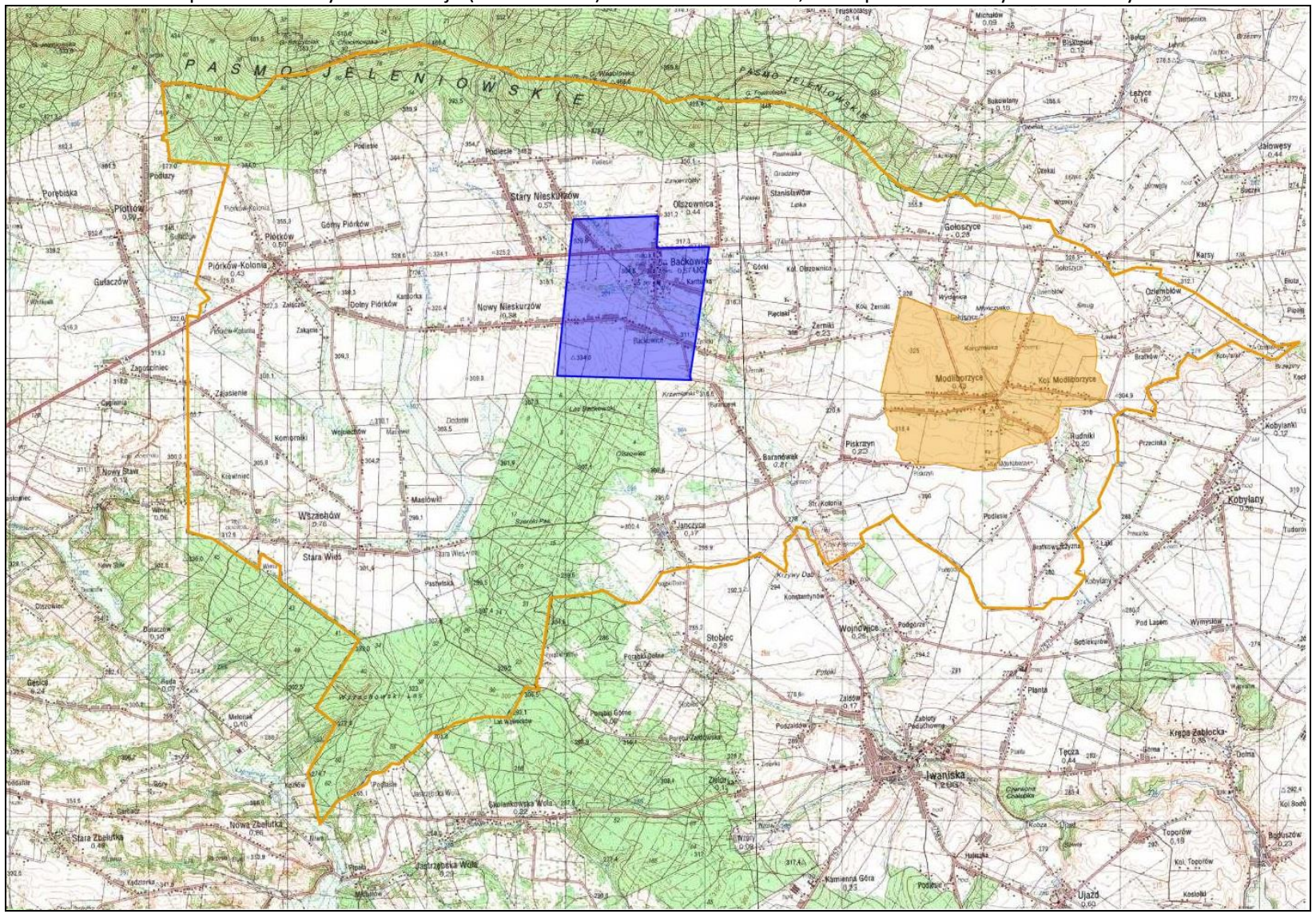

Źródło: opracowanie własne na podstawie geoportal.pl

5. Wizja obszaru po przeprowadzeniu rewitalizacji (planowany efekt rewitalizacji)

Wizja dla obszaru rewitalizacji nr 1 sołectwo Baćkowice:
Ożywienie Baćkowic następuje w wyniku kompleksowych projektów w sferze społecznej oraz:
- gospodarczej – priorytet utworzenie sfery gospodarczej,
- funkcjonalno-przestrzennej – priorytet zagospodarowanie terenu wokół Urzędu Gminy i budynku wielofunkcyjnego oraz Zespołu Szkół w Baćkowicach,
- technicznej – priorytet budowa Domu Pomocy Społecznej,
- środowiskowej – priorytety: usuwanie azbestu oraz OZE i EWE na budynkach użyteczności publicznej i prywatnych.

Rysunek 1 Koncepcja utworzenia sfery gospodarczej w Baćkowicach

Źródło: Urząd Gminy Baćkowice

Zdjęcie 28 Teren planowany na strefę gospodarczą w Baćkowicach – stan obecny



Fot. GRACZKOWSKI DOTACJE Sp. z o.o.

Rysunek 2 Nowo utworzona w ramach projektów rewitalizacyjnych sfera gospodarcza w sołectwie Baćkowice

Źródło: Urząd Gminy Baćkowice

Rysunek 3 Wstępna koncepcja zagospodarowania terenu wokół Urzędu Gminy Baćkowice



Źródło: Urząd Gminy Baćkowice

Zdjęcie 29 Teren obok Urzędu Gminy w Baćkowicach – stan obecny



Fot. GRACZKOWSKI DOTACJE Sp. z o.o.

Rysunek 4 Teren przed Urzędem Gminy w Baćkowicach po rewitalizacji

Źródło: Urząd Gminy Baćkowice

Rysunek 5 Koncepcja projektowa Domu Pomocy Społecznej – lokalizacja za obecną Przychodnią Zdrowia

Źródło: Urząd Gminy Baćkowice

Rysunek 6 Zagospodarowanie terenu wokół nowo planowanego do budowy Domu Pomocy Społecznej

Źródło: Urząd Gminy Baćkowice

Rysunek 7 Budynek aktywności sportowej (siłownia, fitness, odnowa biologiczna) – obok Zespołu Szkół w Baćkowicach

Źródło: Urząd Gminy Baćkowice

Rysunek 8 Teren na którym planowana jest budowa budynku aktywności sportowej (siłownia, fitness, odnowa biologiczna)

Fot. GRACZKOWSKI DOTACJE Sp. z o.o.

Rysunek 9 Koncepcja zagospodarowania terenu obok Zespołu Szkół w Baćkowicach

Źródło: Urząd Gminy Baćkowice

Wizja dla obszaru rewitalizacji nr 2 sołectwa Modliborzyce:
W wyniku szeregu kompleksowych inwestycji następuje ożywienie sołectwa Modliborzyce (poczynając od budowy kanalizacji sanitarnej, poprzez modernizację infrastruktury szkolnej kończąc na zachowaniu dziedzictwa kulturowego zabytkowego kościoła p.w. Św. Benedykta). Efektem szeregu przedsięwzięć jest wzrost liczby mieszkańców sołectwa oraz podniesienie jakości życia na tym obszarze.

Zdjęcie 30. Kościół parafialny pw. św. Benedykta w Modliborzycach



Fot. Wiesław Frejlich

6. Cele rewitalizacji oraz odpowiadające zidentyfikowanym potrzebom rewitalizacyjnym kierunki działań mających na celu eliminację lub ograniczenie negatywnych zjawisk

Program Rewitalizacji zakłada wdrażanie wizji poprzez 7 celów szczegółowych:
1 Wyrównywanie szans edukacyjnych na obszarach rewitalizacji m.in. poprzez modernizację infrastruktury edukacyjnej i sportowej
2 Zwiększanie zatrudnienia i rozwój przedsiębiorczości
3 Zwiększenie liczby przedsięwzięć pro-ekologicznych
4 Rozwój kultury i zachowanie dziedzictwa kulturowego
5 Rozwój usług społeczno-zdrowotnych
6 Rozwój społeczeństwa obywatelskiego
7 Zwiększenie bezpieczeństwa oraz poprawa infrastruktury drogowej i sfery funkcjonalno-przestrzennej

<table>
<tr><th colspan="2">Cel szczegółowy 1: Wyrównywanie szans edukacyjnych na obszarach rewitalizacji m.in. poprzez modernizację infrastruktury edukacyjnej i sportowej</th></tr>
<tr><td>Obszar 1 sołectwo Baćkowice - kierunki działań
Zajęcia wyrównawcze i rozwijające w Zespole Szkół w Baćkowicach,
Budowa i modernizacja infrastruktury sportowo-rekreacyjnej na terenie Baćkowice,
Modernizacja infrastruktury edukacyjnej na obszarze rewitalizacji,
Rozwijanie zainteresowań dzieci i młodzieży,
Dostosowanie infrastruktury budynków użyteczności publicznej do potrzeb osób niepełnosprawnych</td><td>Obszar 2 sołectwo Modliborzyce - kierunki działań
Zajęcia wyrównawcze i rozwijające w Szkole Podstawowej w Modliborzycach,
Modernizacja infrastruktury edukacyjnej na terenie sołectwa Modliborzyce,
Rozwijanie zainteresowań dzieci i młodzieży,
Modernizacja świetlicy wiejskiej wraz z zakupem wyposażenia.</td></tr>
<tr><th colspan="2">Cel szczegółowy 2: Zwiększanie zatrudnienia i rozwój przedsiębiorczości</th></tr>
<tr><td>Obszar 1 sołectwo Baćkowice - kierunki działań
Aktywizacja osób bezrobotnych i poszukujących pracy,
Stworzenie klimatu dla rozwoju przedsiębiorczości – budowa strefy gospodarczej - wsparcie dla nowych przedsiębiorstw i wspieranie już funkcjonujących,
Szkolenia dla administracji publicznej, organizacji pozarządowych, przedsiębiorstw i rolników,
Wsparcie inwestycyjne MŚP,</td><td>Obszar 2 sołectwo Modliborzyce - kierunki działań
Aktywizacja osób bezrobotnych i poszukujących pracy,
Tworzenie nowych przedsiębiorstw i wspieranie obecnych,
Wsparcie inwestycyjne MŚP,
Powstawanie i rozwój gospodarstw agroturystycznych,</td></tr>
</table>

• Powstawanie i rozwój gospodarstw agroturystycznych,	
Cel szczegółowy 3: Zwiększenie liczby przedsięwzięć pro-ekologicznych	
Obszar 1 sołectwo Baćkowice - kierunki działań • termomodernizacja budynków użyteczności publicznej (EWE) wraz z instalacjami OZE, • poprawa gospodarki wodno-kanalizacyjnej na obszarze rewitalizacji nr 1, • Wdrażanie Programu usuwania azbestu z terenu sołectwa Baćkowice, • Projekty parasolowe dla mieszkańców (OZE i EWE w budynkach prywatnych), • Edukacja ekologiczna, • Modernizacja oświetlenia ulicznego,	Obszar 2 sołectwo Modliborzyce - kierunki działań • Wdrażanie Programu usuwania azbestu z terenu sołectwa Modliborzyce, • Budowa kanalizacji na obszarze rewitalizacji nr 2, • EWE i OZE w budynkach mieszkalnictwa jednorodzinnego, • Edukacja ekologiczna, • Modernizacja oświetlenia ulicznego,
Cel szczegółowy 4: Rozwój kultury i zachowanie dziedzictwa kulturowego	
Obszar 1 sołectwo Baćkowice - kierunki działań • organizacja imprez kulturalnych na obszarze sołectwa, • stworzenie w dawnym budynku Banku Spółdzielczego Izby Pamięci poświęconej m.in. zasłużonemu dla Gminy Baćkowice ks. R. Górskiemu, • Zachowanie i kultywowanie dziedzictwa kulturowego poprzez wykonanie prac w Kościele Parafialnym p.w. Św. Mikołaja w Baćkowicach wpisanym do rejestru zabytków, •	Obszar 2 sołectwo Modliborzyce - kierunki działań • Organizacja imprez kulturalnych na obszarze rewitalizacji, • Rozszerzenie działalności świetlicy wiejskiej w Modliborzycach, • Zachowanie dziedzictwa kulturowego poprzez wykonanie prac konserwatorskich w Kościele parafialnym pw. Św. Benedykta w Modliborzycach,
Cel szczegółowy 5: Rozwój usług społeczno-zdrowotnych	
Obszar 1 sołectwo Baćkowice - kierunki działań • Budowa Domu Pomocy Społecznej w Baćkowicach, • Zwiększenie dostępu do usług medycznych, • Utworzenie i działalność punktu poradnictwa rodzinnego dla podopiecznych OPS, osób doświadczających przemocy w rodzinie oraz innych sytuacji kryzysowych,	Obszar 2 sołectwo Modliborzyce - kierunki działań • Wspieranie organizacji pozarządowych, • Modernizacja świetlicy wiejskiej wraz z zakupem wyposażenia, • Rozwijanie zainteresowań dzieci i młodzieży.
Cel szczegółowy 6: Rozwój społeczeństwa obywatelskiego	
Obszar 1 sołectwo Baćkowice - kierunki działań • Wspieranie organizacji pozarządowych,	Obszar 2 sołectwo Modliborzyce - kierunki działań • Wspieranie organizacji pozarządowych,

• Szkolenia dla administracji publicznej, organizacji pozarządowych, przedsiębiorstw i rolników • Dostosowanie infrastruktury budynków użyteczności publicznej do potrzeb osób niepełnosprawnych	• Szkolenia dla organizacji pozarządowych, przedsiębiorstw i rolników, •
Cel szczegółowy 7: Zwiększenie bezpieczeństwa oraz poprawa infrastruktury drogowej i sfery funkcjonalno-przestrzennej	
Obszar 1 sołectwo Baćkowice - kierunki działań • Poprawa estetyki sołectwa centralnego Baćkowice i funkcjonalności przestrzeni publicznej, • Tworzenie nowych terenów pod budownictwo mieszkaniowe, • Dostosowanie infrastruktury budynków użyteczności publicznej do potrzeb osób niepełnosprawnych, • Poprawa bezpieczeństwa na terenie sołectwa Baćkowice poprzez modernizację infrastruktury drogowej, chodników, • Modernizacja oświetlenia ulicznego,	Obszar 2 sołectwo Modliborzyce - kierunki działań • Modernizacja drogi gminnej nr 305019T Olszownica - Rudniki na odcinku przebiegającym przez sołectwo Modliborzyce, • Modernizacja oświetlenia ulicznego, • Modernizacja oświetlenia ulicznego, • Uzupełniające inwestycje drogowe i okołodrogowe

7. Lista planowanych podstawowych projektów i przedsięwzięć rewitalizacyjnych

Kluczowe przedsięwzięcia do powodzenia procesu rewitalizacji

- Zajęcia wyrównawcze i rozwijające w Zespole Szkół w Baćkowicach
- Aktywizacja osób bezrobotnych i poszukujących pracy
- Budowa Domu Pomocy Społecznej w Baćkowicach
- Budowa i modernizacja infrastruktury sportowo-rekreacyjnej na terenie Baćkowice
- Termomodernizacja budynków użyteczności publicznej (EWE) wraz z instalacjami OZE

Uzasadnienie konieczności realizacji opisanych przedsięwzięć rewitalizacyjnych

- akceptacja społeczna dla procesu rewitalizacji jest efektem włączenia interesariuszy w proces diagnozowania i programowania procesu rewitalizacji,
- akceptacja Rady Gminy dla celów i zadań związanych z rewitalizacją.

Łącznie planuje się 28 projekty rewitalizacyjne o łącznej wartości blisko 28 mln zł. Poniżej przedstawiamy wykaz przedsięwzięć planowanych do realizacji w ramach obszaru rewitalizacji nr 1 obejmującego sołectwo Baćkowice

Obszar rewitalizacji nr 1 Sołectwo Baćkowice	Podstawowe	Uzupełniające	Razem
Liczba projektów rewitalizacyjnych	**15**	**13**	**28**
Szacunkowa wartość projektów rewitalizacyjnych	**24 385 295 zł**	**3 520 000 zł**	**27 905 295 zł**

L.p.	**Sfera wraz z nazwą projektu**	**Szacunkowa wartość**
Projekty rewitalizacyjne w sferze społecznej		**800 000 zł**
1.	Zajęcia wyrównawcze i rozwijające w Zespole Szkół w Baćkowicach	480 000 zł
2.	Aktywizacja osób bezrobotnych i poszukujących pracy	80 000 zł
3.	Organizacja imprez kulturalnych na obszarze sołectwa	240 000 zł
Projekty rewitalizacyjne w sferze gospodarczej		**3 000 000 zł**
4.	Stworzenie klimatu dla rozwoju przedsiębiorczości – budowa strefy gospodarczej - wsparcie dla nowych przedsiębiorstw i wspieranie już funkcjonujących	3 000 000 zł
Projekty rewitalizacyjne w sferze środowiskowej		**2 000 000 zł**
5.	Termomodernizacja budynków użyteczności publicznej (EWE) wraz z instalacjami OZE	2 000 000 zł
Projekty rewitalizacyjne w sferze funkcjonalno-przestrzennej		**9 500 000 zł**
6.	Poprawa estetyki sołectwa centralnego Baćkowice i funkcjonalności przestrzeni publicznej	300 000 zł
9.	Poprawa bezpieczeństwa na terenie sołectwa Baćkowice poprzez modernizację infrastruktury drogowej, chodników	1 200 000 zł
10.	Poprawa gospodarki wodno-kanalizacyjnej na obszarze rewitalizacji nr 1	4 000 000 zł
11.	Budowa i modernizacja infrastruktury sportowo-rekreacyjnej na terenie Baćkowice	4 000 000 zł
Projekty rewitalizacyjne w sferze technicznej		**9 085 295 zł**
12.	Budowa Domu Pomocy Społecznej w Baćkowicach	6 145 295 zł

13.	Stworzenie w dawnym budynku Banku Spółdzielczego Izby Pamięci poświęconej m.in. zasłużonemu dla Gminy Baćkowice ks. R. Górskiemu	100 000 zł
14.	Zachowanie i kultywowanie dziedzictwa kulturowego poprzez wykonanie prac w Kościele Parafialnym p.w. Św. Mikołaja w Baćkowicach wpisanym do rejestru zabytków	1 340 000 zł
15.	Modernizacja infrastruktury edukacyjnej na obszarze rewitalizacji	1 500 000 zł

Razem	**24 385 295 zł**

Projekty rewitalizacyjne w sferze społecznej

1 Nazwa projektu	**Projekt rewitalizacyjny nr 1** **Zajęcia wyrównawcze i rozwijające w Zespole Szkół w Baćkowicach**
2 Wskazanie podmiotów realizujących projekt	Gmina Baćkowice Zespół Szkół w Baćkowicach Gminna Biblioteka Publiczna w Baćkowicach LGD „Stowarzyszenie Rozwoju Wsi Świętokrzyskiej” Uczniowski Klub Sportowy "Baćkowice"
3 Zakres realizowanych zadań	Zadanie 1: Organizacja zajęć dodatkowych pozalekcyjnych będzie polegała na rozwoju nauczania opartego na eksperymencie i narzędziach TIK poprzez doposażenie pracowni szkolnych w pomoce dydaktyczne oraz realizację zajęć związanych z rozwojem kompetencji kluczowych: • porozumiewanie się w języku ojczystym, • porozumiewanie się w językach obcych, • kompetencje matematyczne i podstawowe kompetencje, naukowo-techniczne, • kompetencje informatyczne, • umiejętność uczenia się, • kompetencje społeczne i obywatelskie, • inicjatywność i przedsiębiorczość, • świadomość i ekspresja kulturalna. Zadanie 2: Przedsięwzięcie rewitalizacyjne zakłada również zwiększenie umiejętności kadry nauczycielskiej w zakresie posługiwania się narzędziami TIK. W ramach projektów przewiduje się wyjazdy edukacyjne oraz inne zajęcia sportowe, wyrównawcze i rozwijające zainteresowania uczniów na podstawie przeprowadzonej diagnozy potrzeb. Zadanie 3: Doposażenie pracowni informatycznej (TIK) – „Cyfrowa szkoła” Wykaz pomocy dydaktycznych oraz narzędzi TIK „Cyfrowa szkoła” 1) przenośny komputer dla ucznia, wraz z oprogramowaniem, lub inne mobilne urządzenie mające funkcje komputera - urządzenia wyposażone w zainstalowany system operacyjny. 2) przenośny komputer dla nauczyciela, wraz z oprogramowaniem, lub inne mobilne urządzenie mające funkcje komputera - urządzenia wyposażone w zainstalowany system operacyjny. 3) dedykowane urządzenie umożliwiające ładowanie oraz zarządzanie mobilnym sprzętem komputerowym; 4) sieciowe urządzenie wielofunkcyjne - urządzenie współpracujące

	z komputerem umożliwiające co najmniej drukowanie, kopiowanie i skanowanie; 5) drukarka 3D - urządzenie umożliwiające przestrzenne drukowanie trójwymiarowych fizycznych obiektów na podstawie komputerowego modelu; 6) cyfrowe urządzenie zapisujące obraz lub/i dźwięk z oprzyrządowaniem i statywem - urządzenie zapisujące obraz i dźwięk podobnie jak informacje w pamięci komputera; 7) wielkoformatowe, niskoemisyjne, interaktywne urządzenia do projekcji obrazu i emisji dźwięku – np. tablice interaktywne, wideoprojektory, ekrany dotykowe itd; 8) cyfrowe systemy pomiarowe – służące do otrzymywania, przetwarzania, przesyłania oraz zapamiętywania informacji pomiarowej; 9) wizualizer - urządzenie służące do prezentacji. Umożliwia pokazanie na ekranie (w połączeniu z projektorem) zarówno płaskiego, jak i przestrzennego przedmiotu. 10) system do zbierania i analizowania odpowiedzi – system, który pozwala na tworzenie sprawdzianów, zarządzanie wynikami, nadzorowanie pracy ucznia Wykaz pomocy dydaktycznych w ramach infrastruktury sieciowo usługowej „Cyfrowa szkoła” 1) urządzenia sieciowe (tj. firewall, przełącznik zarządzalny - urządzenia umożliwiające konfigurację V-Lanów, 2) okablowanie strukturalne - umożliwia wykonanie szkolnych sieci komputerowych, 3) ruter z wbudowanymi lub zewnętrznymi modułami zapory sieciowej i systemem blokowania włamań (IPS) - urządzenie sieciowe służące do łączenia różnych sieci komputerowych; 4) zasilacz UPS - urządzenie, którego funkcją jest podtrzymanie pracy urządzeń elektronicznych w przypadku zaniku zasilania (konieczny przy zakupie NAS); 5) klimatyzator – urządzenie niezbędne do zapewnienia odpowiednich warunków pracy urządzeń infrastruktury sieciowej; 6) serwer plików NAS - urządzenie umożliwiające składowanie danych (NAS Network Attached Storage) minimum 2 dyskowy; 7) kontroler WLAN - urządzenie zarządzające szkolną siecią bezprzewodową; 8) punkt dostępowy - urządzenie zapewniające dostęp do sieci komputerowej za pomocą bezprzewodowego nośnika transmisyjnego; Zadanie 4: Doposażenie pracowni matematycznych. Podstawowe wyposażenie pracowni (szafy, szafki, ławki, itp.) 1. Dodatkowe wyposażenie pracowni (stolik pod rzutnik/projektor, tablica obrotowa, tablica na przybory tablicowe – magnetyczna, stojak – wieszak jezdny, tablica suchościeralna, nakładka tablicowa, stojak do przechowywania plansz, itp.). 2. Przyrządy do tablic: markery, gąbki, itp. 3. Sprzęt niezbędny do przeprowadzenia zajęć, w tym narzędzia Technologii Informacyjno – Komunikacyjnych (TIK) wraz z aplikacjami tematycznymi np. telewizor, wizualizer, rzutnik, projektor). 4. Pomoce dydaktyczne: ✓ przyrządy tablicowe: linijki, ekierki, kątomierze, cyrkle, itp.,

	✓ przyrządy do mierzenia długości: linijka, miara metalowa, miara taśmowa, koło metryczne z sygnałem dźwiękowym, itp., ✓ przyrządy do nauki o zbiorach i okręgach: puzzle i układanki, ✓ przyrządy, zestawy do mierzenia jednostek i objętości wagi: wagi, odważniki, klepsydry, cylindry, miarki objętości, termometry, ✓ przyrządy, zestawy do budowy brył przestrzennych i szkieletów brył: klocki, bryły szkieletowe – budowa brył przy pomocy kulek z otworami patyczków o różnej długości, ✓ przyrządy, zestawy do nauki ułamków: odcinki tablicowe-magnetyczne, ułamki magnetyczne z sortownikiem koła, ✓ plansze matematyczne, ✓ programy komputerowe, ✓ zestawy tablicowe, plansze dydaktyczne do prezentacji poszczególnych zagadnień matematycznych, w tym potęg, pierwiastków, algebry, trygonometrii, itd., ✓ inne przyrządy: duże liczydło, kalkulatory, konstrukcje przestrzenne, itp. Zadanie 5: Doposażenie pracowni przyrodniczych Minimalny zakres pomocy: • przyrządy i urządzenia do obserwacji (lupa, pudełko do obserwacji okazów (z 2 lupami), lornetka, teleskop, mikroskop, itp.) • preparaty biologiczne do obserwacji mikroskopowych: zestaw preparatów mikroskopowych ✓ bezkręgowce, ✓ skrzydła owadów, ✓ rośliny jadalne, ✓ tkanki ssaków, ✓ grzyby, ✓ co żyje w kropli wody, ✓ tkanki człowieka, ✓ tkanki człowieka zmienione chorobowo, ✓ preparaty zoologiczne, ✓ przyroda • przyrządy do pomiarów i wykonywania doświadczeń ✓ taśma miernicza, ✓ stoper, ✓ termometr z sondą, ✓ termometr laboratoryjny, ✓ termometr zaokienny, ✓ waga elektroniczna do 5 kg, ✓ waga szalkowa z tworzywa + odważniki, ✓ kompas, ✓ deszczomierz, ✓ barometr, ✓ wiatromierz, ✓ higrometr, ✓ zestaw aerometrów, ✓ zestaw siłomierzy, ✓ miernik uniwersalny wielkości elektrycznych, ✓ elektroskop, ✓ zestaw pałeczek do elektryzowania,

	✓ żarówki miniaturowe 6 V, ✓ żarówki miniaturowe 3,5 V, ✓ oprawki do żarówek, ✓ diody LED, ✓ przewodniki, Izolatory, ✓ oporniki, ✓ przewody z zakończeniami typu „krokodylek”, ✓ silniczek elektryczny, ✓ sygnalizator piezoelektryczny, ✓ baterie płaskie, ✓ zestaw magnesów sztabkowych, ✓ zestaw magnesów podkowiastych, ✓ pudełko z opiłkami ferromagnetycznymi, ✓ magnes neodymowy, ✓ igła magnetyczna, ✓ zestaw soczewek, ✓ lusterko płaskie podwójne rozkładane, ✓ lusterko wklęsło-wypukłe, ✓ pryzmat (akrylowy lub szklany), ✓ zestaw optyczny – mieszanie barw (krążek Newtona), ✓ zestaw cylindrów o równych masach i różnych objętościach, ✓ zestaw kostek o równych objętościach i różnych masach, ✓ zestaw klocków, ✓ zestaw klocków plastikowych, ✓ piłeczki różnych rozmiarów i różnym stopniu sprężystości, ✓ zestaw sprężyn metalowych, ✓ pojemnik próżniowy z pompką, ✓ latarki z żarówką o dużej mocy i laserem czerwonym, ✓ zestaw skał i minerałów, ✓ stetoskop, ✓ ciśnieniomierz, • IT ✓ aparat fotograficzny, ✓ rzutnik multimedialny, ✓ ekran do rzutnika multimedialnego, ✓ odtwarzacz CD z głośnikami, ✓ laptop dla nauczyciela (możliwość podłączenia do rzutnika i mikroskopu), ✓ szybkie łącze internetowe. • sprzęt laboratoryjny, odczynniki chemiczne – materiały zużywalne ✓ probówka szklana – 18 cm, śr. 18 mm, ✓ statyw na próbówki, ✓ kolba okrągłodenna, ✓ kolba stożkowa, ✓ zlewka niska – plastikowa, ✓ zlewka niska – szklana, ✓ zlewka duża – szklana, ✓ cylinder miarowy – plastikowy, ✓ moździerz z tłuczkiem, • sprzęt ochronny • sprzęt techniczny i pomocniczy • globusy, mapy • modele

	• plansze • przewodniki, atlasy • drobne artykuły papiernicze, chemia domowa – zużywalne, liczba w zależności od potrzeb Zadanie 6: Doposażenie pozostałych pracowni szkolnych wg zdiagnozowanych potrzeb.
4 Lokalizacja (miejsce przeprowadzenia danego projektu)	Zespół Szkół w Baćkowicach – Baćkowice 100
5 Szacowana wartość	480 000 zł (8 lat * 60 000 zł/rocznie)
6 Prognozowane rezultaty wraz ze sposobem ich oceny i zmierzenia w odniesieniu do celów rewitalizacji	Minimum 50 uczniów Zespołu Szkół rocznie nabędzie lub wzmocni kompetencje kluczowe (m.in. język obcy, matematyka, umiejętności uczenia się i informatyczne). Każdy uczeń będzie miał możliwość – w ramach projektu - uczestnictwa w kilku typach wsparcia zgodnie ze ścieżką edukacyjną na którą składają się zajęcia dodatkowe: • z j. angielskiego, • warsztaty uczenia się, • indywidualne doradztwo edukacyjnozawodowe, • z matematyki metodą eksperymentu, • warsztaty matematyczne, • inne zajęcia wyrównawcze i rozwijające w zależności od zdiagnozowanych potrzeb uczniów. Nauczyciele otrzymają wsparcie np. w postaci kursu „e-Nauczyciel”. Sposoby pomiaru rezultatów projektów: • dziennik zajęć, • dokumentacja fotograficzna, • protokoły odbioru (w przypadku doposażenia pracowni) • ankiety.
7 Horyzont czasowy	2016-2023 (8 lat)

1 Nazwa projektu	**Projekt rewitalizacyjny nr 2** **Aktywizacja osób bezrobotnych i poszukujących pracy**
2 Wskazanie podmiotów realizujących projekt	Powiatowy Urząd Pracy w Opatowie Ośrodek Pomocy Społecznej w Baćkowicach Gmina Baćkowice
3 Zakres realizowanych zadań	W ramach projektu będą podejmowane różnego rodzaju aktywne formy aktywizacji osób bezrobotnych i poszukujących pracy m.in. szkolenia, staże, kursy zawodowe, praktyki, refundacja kosztów badań lekarskich, itp. Problem dotyczy blisko 10 % mieszkańców sołectwa Baćkowice w wieku aktywności zawodowej. Potrzebę potwierdzają dane dot. bezrobocia na obszarze 1 rewitalizacji: ✓ 2013r.: 31 osób (10K, 21M), ✓ 2014r.: 31 osób (43K, 18M), ✓ 2015r.: 35 osób (17K, 18M). Zadanie obejmuje także: - aktywizację społeczną tj. szkolenia i kursy dla wybranej grupy podopiecznych OPS, - zorganizowanie prac społecznie – użytecznych dla osób bezrobotnych

	korzystających z pomocy OPS
4 Lokalizacja (miejsce przeprowadzenia danego projektu)	Urząd Gminy Baćkowice – Baćkowice 84 Remiza OSP w Baćkowicach (świetlica wiejska) – Baćkowice 84A
5 Szacowana wartość	80 000 zł (8 lat * 10 000 zł/rocznie)
6 Prognozowane rezultaty wraz ze sposobem ich oceny i zmierzenia w odniesieniu do celów rewitalizacji	Prognozowane rezultaty w okresie wdrażania Programu Rewitalizacji: W ciągu 8 lat realizacji Programu rewitalizacji minimum 40 mieszkańców sołectwa Baćkowice (zakładamy średnio 5 osób rocznie) będzie miało możliwość skorzystać z aktywnych form wspierających zatrudnienie (staże, kursy zawodowe, roboty interwencyjne, praktyki, itp.) Sposób pomiaru rezultatów: • listy obecności, • informacje uzyskiwane z Powiatowego Urzędu Pracy, • dane własne Urzędu Gminy Baćkowice, • dokumentacja fotograficzna.
7 Horyzont czasowy	2016-2023 (8 lat)

1 Nazwa projektu	**Projekt rewitalizacyjny nr 3** **Organizacja imprez kulturalnych na obszarze sołectwa**
2 Wskazanie podmiotów realizujących projekt	Gmina Baćkowice Szkoły i przedszkola z terenu gminy Baćkowice w szczególności Zespół Szkół w Baćkowicach Gminna Biblioteka Publiczna w Baćkowicach Stowarzyszenie na rzecz Rozwoju Wsi Gminy Baćkowice "Edukacja i Przyszłość" LGD „Stowarzyszenie Rozwoju Wsi Świętokrzyskiej” Rada Sołecka w Baćkowicach Ochotnicza Straż Pożarna w Baćkowicach Ochotnicza Straż Pożarna w Piórkowie Ochotnicza Straż Pożarna we Wszachowie Parafia Rzymsko-Katolicka p.w. Św. Mikołaja w Baćkowicach
3 Zakres realizowanych zadań	Zadanie 1: Organizacja festynów rodzinnych. Zadanie 2: Organizacja zawodów sportowych na obiektach sportowych przy Zespole Szkół w Baćkowicach. Zadanie 3: Organizacja imprez integracyjnych dla mieszkańców. Zadanie 4: Organizacja imprez kulturalno-rozrywkowych promujących sołectwo i gminę Baćkowice. Zadanie 5: Organizacja dożynek gminnych Zadanie 6: Organizacja Dni Baćkowic. Zadanie 7: Inne imprezy „ożywiające” obszar rewitalizacji nr1.
4 Lokalizacja (miejsce przeprowadzenia danego projektu)	Urząd Gminy Baćkowice – Baćkowice 84 Remiza OSP w Baćkowicach (świetlica wiejska) – Baćkowice 84A Zespół Szkół w Baćkowicach – Baćkowice 100
5 Szacowana wartość	240 000 zł (8 lat * 30 000 zł)
6 Prognozowane rezultaty wraz ze sposobem ich oceny i zmierzenia w odniesieniu do celów	Prognozowane rezultaty w okresie wdrażania Programu Rewitalizacji: 1 Zorganizowanie minimum 10 imprez rocznie na obszarze rewitalizacji (razem 80 w okresie realizacji Programu). 2 Wzrost liczby odwiedzających sołectwo turystów. 3 Zwiększenie dochodów firm działających na obszarze rewitalizacji.

rewitalizacji	4 Zwiększenie oferty kulturalnej w sołectwie. Sposób pomiaru: • dokumentacja fotograficzna, • sprawozdania z realizacji projektów, • strona internetowa gminy Baćkowice.
7 Horyzont czasowy	2016-2023 (8 lat)

Projekty rewitalizacyjne w sferze gospodarczej

1 Nazwa projektu	**Projekt rewitalizacyjny nr 4** **Stworzenie klimatu dla rozwoju przedsiębiorczości – budowa strefy gospodarczej - wsparcie dla nowych przedsiębiorstw i wspieranie już funkcjonujących**
2 Wskazanie podmiotów realizujących projekt	Mieszkańcy sołectwa Baćkowice planujący założyć własną firmę Mieszkańcy sołectwa Baćkowice już prowadzący firmę Gmina Baćkowice Rada Sołecka w Baćkowicach Powiatowy Urząd Pracy w Opatowie Wojewódzki Urząd Pracy w Kielcach Ośrodek Pomocy Społecznej w Baćkowicach
3 Zakres realizowanych zadań	Zakłada się utworzenie strefy gospodarczej w Baćkowicach poprzez uporządkowanie terenu, budowę budynków pod działalność gospodarczą, itp. Zadanie rewitalizacyjne polega również na powstawaniu nowych firm na obszarze rewitalizacji i wspieraniu już istniejących (m.in. organizacja szkoleń, spotkań informacyjnych, itp.) na terenie sołectwa działają 33 firmy (wg GUS) – 1 miejsce w gminie spośród wszystkich sołectw. Istnieje potrzeba tworzenia nowych podmiotów m.in. dzięki dotacjom Wojewódzkiego i Powiatowego Urzędu Pracy na założenie własnej działalności gospodarczej. W ramach zadania powinny być przeprowadzone szkolenia oraz wsparcie doradcze i pomostowe, co będzie gwarantować większą szanse na „przetrwanie" nowo założonych firm. Zadanie przewiduje również rozwój ekonomii społecznej m.in. tworzenie i wspieranie spółdzielni socjalnych.
4 Lokalizacja (miejsce przeprowadzenia danego projektu)	Teren całego sołectwa Baćkowice
5 Szacowana wartość	3 000 000 zł
6 Prognozowane rezultaty wraz ze sposobem ich oceny i zmierzenia w odniesieniu do celów rewitalizacji	Prognozowane rezultaty w okresie wdrażania Programu Rewitalizacji: W okresie 8 lat powstanie minimum 32 firmy (tj. średnio 4 firmy rocznie), aby na koniec okresu wdrażania Programu na terenie sołectwa działało min. 50 podmiotów gospodarczych. Sposób pomiaru rezultatów: Centralna Ewidencja i Informacja o Działalności Gospodarczej
7 Horyzont czasowy	2016-2023 (8 lat)



Mapa 6 Zagospodarowanie strefy przemysłowej – wstępna koncepcja

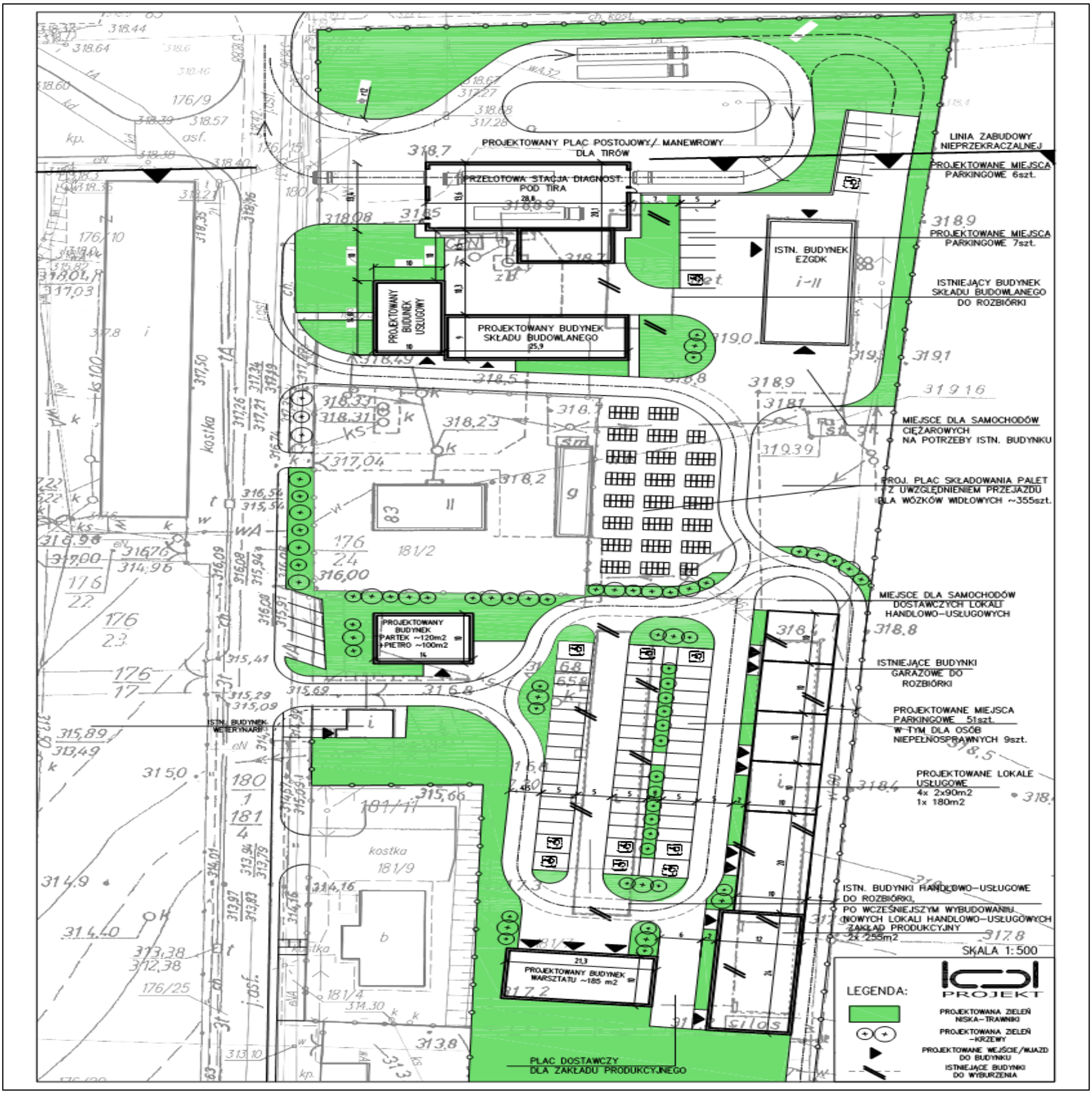

Źródło: Urząd Gminy Baćkowice

Projekty rewitalizacyjne w sferze środowiskowej

1 Nazwa projektu	**Projekt rewitalizacyjny nr 5** **Termomodernizacja budynków użyteczności publicznej (EWE) wraz z instalacją OZE**
2 Wskazanie podmiotów realizujących projekt	Gmina Baćkowice Wojewódzki Fundusz Ochrony Środowiska i Gospodarki Wodnej w Kielcach
3 Zakres realizowanych zadań	Projekt zakłada wdrożenie EWE i OZE m.in. na niżej wymienionych budynkach użyteczności publicznej w sołectwie Baćkowice: Zadanie 1: Modernizacja ogrzewania basenu w Baćkowicach (opał: słoma) Zadanie 2: Termomodernizacja Ośrodka Zdrowia w Baćkowicach. Zadanie 3: Termomodernizacja budynku wielofunkcyjnego w Baćkowicach (remiza OSP, świetlica wiejska, OPS, itp.) Zadanie 4: Budowa instalacji fotowoltaicznych na budynku szkoły. Zadanie 5: Inne budynki użyteczności publicznej wg potrzeb.
4 Lokalizacja (miejsce przeprowadzenia danego projektu)	Zadanie 1: Baćkowice 100 Zadanie 2: Baćkowice 101 Zadanie 3: Baćkowice 84A Zadanie 4: Baćkowice 100
5 Szacowana wartość	2 000 000 zł
6 Prognozowane rezultaty wraz ze sposobem ich oceny i zmierzenia w odniesieniu do celów rewitalizacji	Prognozowane rezultaty w okresie wdrażania Programu Rewitalizacji: Min. 4 budynki użyteczności publicznej wdrożą EWE i OZE w okresie wdrażania Programu. Sposób pomiaru rezultatów: • protokoły odbioru, • dokumentacja fotograficzna, • mapadotacje.gov.pl
7 Horyzont czasowy	2018-2022

Projekty rewitalizacyjne w sferze funkcjonalno-przestrzennej

1 Nazwa projektu	**Projekt rewitalizacyjny nr 6** **Poprawa estetyki sołectwa centralnego Baćkowice i funkcjonalności przestrzeni publicznej**
2 Wskazanie podmiotów realizujących projekt	Gmina Baćkowice
3 Zakres realizowanych zadań	Zadanie 1: Zagospodarowanie terenu wokół budynku Urzędu Gminy Baćkowice i budynku wielofunkcyjnego w Baćkowicach poprzez m.in. modernizacja parku (modernizacja uliczek, montaż fontanny, zasadzenie zieleni, itp.) Zadanie 2: Wykonanie tablicy informacyjnej ze szczegółową mapą gminy z panelem wykorzystującym, jako zasilanie energię słoneczną (opis mapy wykonany również językiem Braille'a).
4 Lokalizacja (miejsce przeprowadzenia danego projektu)	Baćkowice teren wokół budynków: Urzędu Gminy i wielofunkcyjnego m.in. remizy OSP/świetlicy wiejskiej
5 Szacowana wartość	300 000 zł
6 Prognozowane rezultaty wraz ze	Prognozowane rezultaty w okresie wdrażania Programu Rewitalizacji: • zagospodarowanie terenu wokół Urzędu Gminy Baćkowice,

sposobem ich oceny i zmierzenia w odniesieniu do celów rewitalizacji	• wzrost liczby imprez kulturalnych na terenie sołectwa. Sposób pomiaru rezultatów: • protokoły odbioru, • dokumentacja fotograficzna, • mapadotacje.gov.pl
7 Horyzont czasowy	2018-2021

Rysunek 10 Wstępna koncepcja zagospodarowania terenu wokół Urzędu Gminy Baćkowice

Źródło: Urząd Gminy Baćkowice

Rysunek 11 Rzut z góry – zagospodarowanie terenu wokół Urzędu Gminy i budynku wielofunkcyjnego w Baćkowicach – wstępna koncepcja



Źródło: Urząd Gminy Baćkowice

Rysunek 12 Teren wokół Urzędu Gminy Baćkowice po rewitalizacji

Źródło: Urząd Gminy Baćkowice



Źródło: Urząd Gminy Baćkowice

Mapa 7 Wstępna koncepcja zagospodarowanie terenu wokół budynku Urzędu Gminy Baćkowice

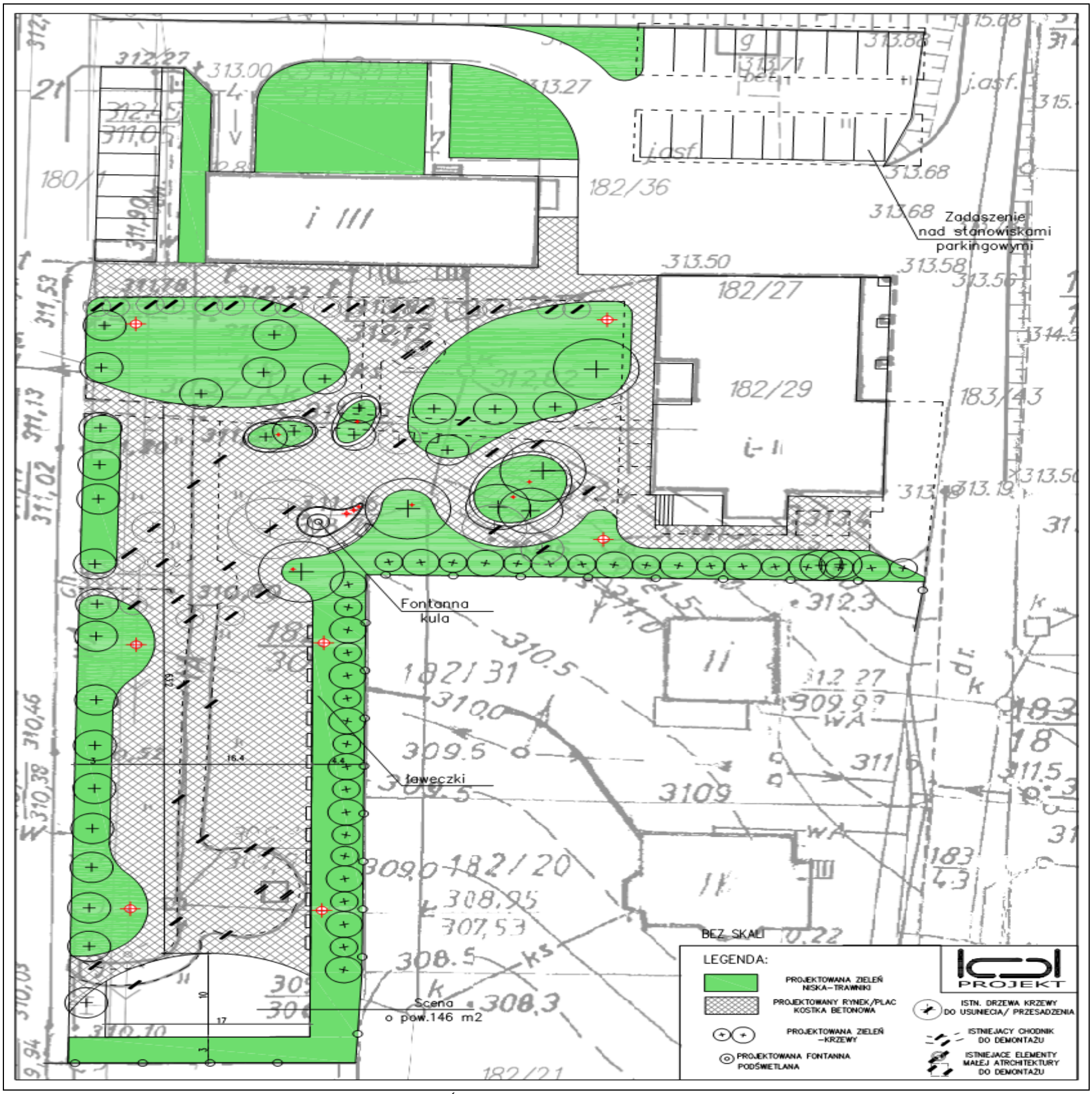

Źródło: Urząd Gminy Baćkowice

1 Nazwa projektu	**Projekt rewitalizacyjny nr 7** **Poprawa bezpieczeństwa na terenie sołectwa Baćkowice poprzez modernizację infrastruktury drogowej, chodników**
2 Wskazanie podmiotów realizujących projekt	Gmina Baćkowice Powiatowy Zarząd Dróg w Opatowie Rada Sołecka w Baćkowicach
3 Zakres realizowanych zadań	Zadanie 1: Modernizacja drogi powiatowej nr 0716T (powiatowa) Baćkowice – Iwaniska na odcinku przebiegającym przez sołectwo Baćkowice o szacunkowej długości 1000 mb Zadanie 2: Modernizacja drogi gminnej nr 305011T Nieskurzów Mały – Żerniki na odcinku przebiegającym przez sołectwo Baćkowice o szacunkowej długości 2000 mb Zadanie 3: Wykonanie chodnika wzdłuż drogi gminnej nr 305011T Nieskurzów Mały – Żerniki na odcinku przebiegającym przez sołectwo Baćkowice o szacunkowej długości 600 mb Zadanie 4: Remont mostu oraz chodników Zadanie 5: Poprawa bezpieczeństwa na drogach poprzez montaż lustra na "Krzyżówce" Zadanie 6: Potrzeba modernizacji (przebudowy) dróg dojazdowych do gruntów rolnych (droga Baćkowice - Baranówek od zakrętu w stronę lasu)
4 Lokalizacja (miejsce przeprowadzenia danego projektu)	Zadanie 1: Droga nr 0716T (powiatowa) Baćkowice – Iwaniska Zadanie 2: Droga nr 305011T (gminna) Nieskurzów Mały – Żerniki Zadanie 3: j.w. Zadanie 4-6: na terenie sołectwa Baćkowice
5 Szacowana wartość	1 200 000 zł Zadanie 1: 350 000 zł Zadanie 2: 560 000 zł Zadanie 3: 90 000 zł Zadania 4-6: 200 000 zł
6 Prognozowane rezultaty wraz ze sposobem ich oceny i zmierzenia w odniesieniu do celów rewitalizacji	Prognozowane rezultaty w okresie wdrażania Programu Rewitalizacji: • Liczba zmodernizowanych dróg gminnych [szt.] – 1, • Liczba zmodernizowanych dróg powiatowych [szt.] -1, • Liczba m dróg gminnych zmodernizowanych na terenie sołectwa Baćkowice– 2000, • Liczba m dróg powiatowych zmodernizowanych na terenie sołectwa Baćkowice– 1000, • Liczba zmodernizowanych mostów – 1, • Liczba nowo wybudowanych chodników [m] – 600. Efektem będzie także poprawa bezpieczeństwa na w/w drodze. Sposób pomiaru rezultatów: • protokoły odbioru, • dane Komisariatu Policji w Opatowie, • dokumentacja fotograficzna.

1 Nazwa projektu	**Projekt rewitalizacyjny nr 8** **Poprawa gospodarki wodno-kanalizacyjnej na obszarze rewitalizacji nr 1**
2 Wskazanie podmiotów realizujących projekt	Gmina Baćkowice
3 Zakres realizowanych	Zadanie 1: Wykonanie kanalizacji burzowej na terenie sołectwa

zadań	Baćkowice. Zadanie 2: Powołanie Zakładu Gospodarki Komunalnej w Baćkowicach. Przedsięwzięcie zakłada rozwój bazy i zakup sprzętu dla nowo powołanego Zakładu m.in. dla potrzeb utrzymania sieci wodno-kanalizacyjnej (m.in. zakup walca drogowego – koszt ok. 200 tys. zł, koparki kołowej – koszt ok. 250 tys. zł, zagęszczarek 200 kg i 500 kg – koszt ok. 60 tys. zł, ciągnik z przyczepą, zamiatarką uliczną, pługiem i piaskarką – koszt ok. 350 tys. zł, zwyżki na wysięgniku do 10 m – koszt ok. 60 tys. zł, zakup równiarki – koszt ok. 200 tys. zł, budowa budynku gospodarczo-garażowego z pomieszczeniami technicznymi wraz z ich wyposażeniem dla potrzeb warsztatowych oraz socjalnych – koszt ok. 400 tys. zł, wyposażenie: kompresor, podnośnik, migomat, spawarka, wózki warsztatowe, monitoring, alarm, regały, szafki magazynowe socjalne, meble do wyposażenie pomieszczeń socjalnych – koszt ok. 100 tys. zł Razem 1 620 000 zł Zadanie 3: Modernizacja studni poboru wody w Baćkowicach Górnych - ok. 150 tys. zł
4 Lokalizacja (miejsce przeprowadzenia danego projektu)	Baćkowice
5 Szacowana wartość	4 000 000 zł Zadanie 1: 2 230 000 zł Zadanie 2: 1 620 000 zł Zadanie 3: 150 000 zł
6 Prognozowane rezultaty wraz ze sposobem ich oceny i zmierzenia w odniesieniu do celów rewitalizacji	Prognozowane rezultaty w okresie wdrażania Programu Rewitalizacji: • liczba nowo utworzonych Zakładów Gospodarki Komunalnej – 1, • liczba zmodernizowanych studni poboru wody – 1, Sposób pomiaru rezultatów: • protokoły odbioru, • dokumentacja fotograficzna, • mapadotacje.gov.pl
7 Horyzont czasowy	2018-2021

1 Nazwa projektu	**Projekt rewitalizacyjny nr 11** **Budowa i modernizacja infrastruktury sportowo-rekreacyjnej na terenie Baćkowice**
2 Wskazanie podmiotów realizujących projekt	Gmina Baćkowice Rada Sołecka w Baćkowicach
3 Zakres realizowanych zadań	Zadanie 1: Potrzeba budowy zaplecza sanitarnego (szatnie, magazyn sprzętu) dla sportowców z UKS Baćkowice Zadanie 2: Budowa stadionu sportowego z bieżnią lekkoatletyczną i zapleczem sanitarnym Zadanie 3: Budowa "muszli" koncertowej Zadanie 4: Budowa ścieżki rowerowej wiodącej przez łąkę obok figurki Św. Jana ok 1000m
4 Lokalizacja (miejsce przeprowadzenia danego projektu)	Teren sołectwa Baćkowice
5 Szacowana wartość	4 000 000 zł

6 Prognozowane rezultaty wraz ze sposobem ich oceny i zmierzenia w odniesieniu do celów rewitalizacji	Prognozowane rezultaty w okresie wdrażania Programu Rewitalizacji: • liczba wybudowanych zapleczy sanitarnych – 1, • liczba wybudowanych stadionów sportowych z bieżnią lekkoatletyczną – 1, Sposób pomiaru rezultatów: • protokoły odbioru, • sprawozdania z realizacji projektu, • dokumentacja fotograficzna.

Projekty rewitalizacyjne w sferze technicznej

<table>
<tr><td>1 Nazwa projektu</td><td>Projekt rewitalizacyjny nr 12
Budowa Domu Pomocy Społecznej w Baćkowicach</td></tr>
<tr><td>2 Wskazanie podmiotów realizujących projekt</td><td>Gmina Baćkowice
Rada Sołecka w Baćkowicach</td></tr>
<tr><td>3 Zakres realizowanych zadań</td><td>Projekt, który będzie realizowany przez Gminę Baćkowice polega na budowie Domu Pomocy Społecznej w Baćkowicach – placówki wieloosobowego całodobowego pobytu i opieki w której liczba mieszkańców będzie wynosić max. 30 osób; zaś zakres prac budowlanych obejmuje wykonanie m.in:
roboty ziemne - wykopy,
roboty betonowe i żelbetowe,
roboty murarskie i tynkarskie,
roboty wykończeniowe i wyposażenie,
roboty dachowe i dekarskie,
roboty budowlane – remontowe,
roboty izolacyjne: przeciwwodne, przeciwwilgociowe, cieplne i akustyczne,
roboty budowlane – instalacyjne i montażowe,
roboty sieci i przyłączy zewnętrznych, wewnętrznych (elektrycznych, wodno – kanalizacyjnych),
roboty drogowe,
roboty zagospodarowania terenu: ukształtowania terenu, zieleniarskie, małej architektury.
W ramach projektu zostanie wybudowany dwupiętrowy budynek, w którym będzie się znajdowało 12 pokoi 2 osobowych oraz 2 pokoje 3 osobowe (razem dla 30 osób). Wykaz pomieszczeń znajduje się poniżej:

Parter
<table><tr><th>Numer pomieszczenia</th><th>Nazwa</th><th>Powierzchnia w m^2</th></tr><tr><td>0.01</td><td>Wiatrołap</td><td>13,7</td></tr><tr><td>0.02</td><td>Klatka schodowa</td><td>19,6</td></tr><tr><td>0.03</td><td>Komunikacja</td><td>82</td></tr></table></td></tr>
</table>

		0.04	Toaleta damska	7,7	
		0.05	Toaleta męska	4,4	
		0.06	Jadalnia/świetlica	49,2	
		0.07	Kuchnia podręczna	8,6	
		0.08	Pokój gościnny	16,9	
		0.09	Pomieszczenia biurowe	15,3	
		0.10	Kaplica	32,6	
		0.11	Pomieszczenia biurowe	12,2	
		0.12	Pro_morte	8,7	
		0.13	Wydawalnia posiłków/przygotowanie	14,7	
		0.14	Zmywalnia	7,9	
		0.15	Magazyn termosów	5,6	
		0.16	Przedsionek	4,3	
		0.17	Umywalnia	7,4	
		0.18	Sztnia	4,2	
		0.19	Odpadki	2,4	
		0.20	Pomoc socjalna	6,6	
		0.21	Pomoc techniczna	9,8	
		0.22	Toaleta	4,4	
		0.23	Magazyn bielizny czystej	3,9	
		0.24	Magazyn podręczny	5,8	
		0.25	Korytarz	15,9	
		0.26	Pomieszczenia techniczne	8,4	

		0.27	Pokój 2 osobowy	20,7
		0.28	łazienka	6,2
		0.29	Pokój 2 osobowy	16,3
		0.30	łazienka	5,0
		0.31	Pokój 2 osobowy	16,3
		0.32	łazienka	5,0
		0.33	Pokój 2 osobowy	17,6
		0.34	łazienka	5,0
		0.35	Pokój 2 osobowy	17,3
		0.36	łazienka	5,0
		0.37	Pokój 3 osobowy	22,1
		0.38	łazienka	6,2
		0.39	Pomieszczenie gospodarcze	6,1
	Piętro			
		Numer pomieszczenia	Nazwa	Powierzchnia w m^2
		1.01	Klatka schodowa	27,6
		1.02	Pomieszczenie porządkowe	7,7
		1.03	Pomieszczenie socjalne	8,4
		1.04	Kuchnia podręczna	8,4
		1.05	Pokój pobytu dziennego	37

		1.06	Gabinet terapii	31,2	
		1.07	Gabinet rehabilitacji	43,3	
		1.08	Gabinet medyczny	17,7	
		1.09	Magazyn leków	6,9	
		1.10	Toaleta NPS	4,4	
		1.11	Szatnia damska	6,6	
		1.12	Umywalka damska	7,7	
		1.13	Szatnia męska	4,7	
		1.14	Umywalka męska	7,7	
		1.15	Korytarz	25,2	
		1.16	Magazyn bielizny brudnej	4,6	
		1.17	pomieszczenie pomocnicze pralnia	10,0	
		1.18	Magazyn bielizny czystej	6,1	
		1.19	Przedsionek pożarowy	13,7	
		1.20	korytarz	7,6	
		1.21	Korytarz	25,4	
		1.22	Wentylatornia	20,1	
		1.23	Pokój 2 osobowy	17,0	
		1.24	łazienka	5,0	
		1.25	Pokój 2 osobowy	20,6	
		1.26	łazienka	6,1	
		1.27	Pokój 2 osobowy	16,2	
		1.28	łazienka	5,0	

1.29	Pokój 2 osobowy	16,5
1.30	łazienka	5,0
1.31	Pokój 2 osobowy	20,7
1.32	łazienka	6,2
1.33	Pokój 2 osobowy	22,1
1.34	łazienka	6,2
1.35	Pokój 2 osobowy	17,0
1.36	łazienka	5,0
1.37	Pokój 3 osobowy	17,6
1.38	łazienka	5,0

W ramach projektu zagospodarowane zostanie otoczenie budynku. Zostaną nasadzone elementy zielone oraz zamontowane elementy małej infrastruktury. Planowane jest również zakup wyposażenia niezbędnego do funkcjonowania placówki:

Wyposażenie pokoi mieszkalnych wg opisu technicznego:

- łóżka z szufladą na pościel i szufladami na rzeczy osobiste zamykanymi na zamek - 29 szt.,
- stoły 80/80/76 - 24 szt.,
- stoliki nocne 45/45/80 z szufladą w części górnej i szafką dwudzialną, każda z części zamykana na zamek - 29 szt.,
- szafy dwudzialne 90/60/220, każda z części zamykana na zamek - 29 szt.,
- szafki dwudzielne wiszące 125/35/40, każda z części zamykana na zamek – 29 szt.,
- krzesła z oparciem o powierzchni zmywalnej - 29 szt.

Wyposażenie łazienek wg opisu technicznego:

- pojemnik na ręczniki - 21 szt.,
- pojemnik na papier toaletowy - 21 szt.,

	• dozownik mydła - 21 szt., • szczotka do wc - 21 szt., • kosz uchylny na odpady - 21 szt., • lustro wiszące uchylne 60x45 cm - 21 szt., • hak ścienny podwójny - 15 szt. **Wyposażenie łazienek - elementy dla niepełnosprawnych wg opisu technicznego:** • uchwyt prysznicowy kątowy ze stali nierdzewnej - 17 szt., • uchwyt stały do wc ze stali nierdzewnej - 17 szt., • uchwyt podnoszony do góry do wc ze stali nierdzewnej - 17 szt. **Wyposażenie pomieszczenia gabinetu medycyny doraźnej i magazynu leków wg opisu technicznego:** • biurko, każda z części zamykana na zamek - 1 szt., • szafka kartotekowa na dokumenty 45x60 cm - 1 szt., • kozetka medyczna - 1 szt., • taboret medyczny - 2 szt., • stolik zabiegowy - 1 szt., • szafka wisząca na leki psychotropowe z podwójnym zamkiem - 2 szt., • szafka medyczna na leki - 2 szt., • chłodziarka na leki - 1 szt. • fotel - 1 szt., • szafka na leki 200x60x189 cm - 2 szt. **Wyposażenie technologiczne wg opisu technicznego - jadalnia, świetlica:** • stoły - 8 szt., • krzesła z oparciem o powierzchni zmywalnej - 32 szt., • telewizor smart 50" - 1 szt. **Wyposażenie technologiczne wg opisu technicznego -aneks socjalny, szatnia:**

	• stół w aneksie socjalnym - 1 szt., • chłodziarka pod blatem - 1 szt., • krzesła z oparciem o powierzchni zmywalnej - 1 szt., • blat roboczy 1,2 mb, • szafka w aneksie socjalnym - 1 szt., • szafki odzieżowe dwudzielne - 2 szt., • szafka na buty - 1 szt. **Wyposażenie technologiczne wg opisu technicznego - wydawalnia posiłków, magazyn termosów, zmywalnia, magazyn podręczny:** • stół ze zlewem i półką, - 1 szt., • chłodziarka pod blatem - 2 szt., • kuchnia elektryczna 4-palnikowa z piekarnikiem - 1 szt., • blat roboczy 4 mb - 1 szt., • regał/szafki wiszące - 2 szt. • okap nad urządzeniami grzewczymi - 1 szt., • regał wysoki - 1 szt., • regał magazynowy - 9 szt., • szafa przelotowa na naczynia - 2 szt., • zmywarka do naczyń stołowych - 2 szt., • stół z otworem na odpady - 1 szt. **Wyposażenie technologiczne wg opisu technicznego - pomieszczenie porządkowe:** • regał 160x60x150 cm - 1 szt. **Wyposażenie technologiczne wg opisu technicznego - kuchnia podręczna:** • chłodziarka pod blatem - 3 szt., • stolik 70x70 cm - 3 szt. • krzesła z oparciem o powierzchni zmywalnej - 6 szt. • blat roboczy 8,4 mb - 1 szt.,

	Wyposażenie technologiczne wg opisu technicznego - magazyn bielizny czystej: • regał 200x50x200 cm - 2 szt., • regał 250x50x200 cm - 2 szt. **Wyposażenie technologiczne wg opisu technicznego - magazyn bielizny brudnej:** • pralko-suszarka - 3 szt**.**
4 Lokalizacja (miejsce przeprowadzenia danego projektu)	**Charakterystyka lokalizacji** Inwestycja będzie realizowana na terenie województwa świętokrzyskiego, powiat opatowski na terenie Gminy Baćkowice w miejscowości Baćkowice na działce 590. Obszar gminy charakteryzuje się **niskim dostępem do usług społecznych**. Budynek Domu Pomocy Społecznej będzie znajdował się w centrum miejscowości zaraz za budynkiem Ośrodka Zdrowia. Ok. 400 m dalej po przeciwnej stronie drogi znajduje się Zespół Szkół w Baćkowicach w skład, którego wchodzi Gimnazjum, szkoła podstawowa oraz przedszkole. Obok szkoły są zlokalizowane: basen NEPTUN, boisko wielofunkcyjne, kort tenisowy, siłownia zewnętrzna. Ok. 200 m od DPS-u znajduje się Urząd Gminy, Gminny Ośrodek Pomocy Społecznej oraz bank. Projekt nie będzie realizowany na obszarach chronionych, a jedynie w pobliżu Jeleniowskiego Parku Krajobrazowego – otulina. Poniższa mapa przedstawia lokalizację projektu.
5 Szacowana wartość	6 145 295 zł

Mapa nr 2: Lokalizacja inwestycji

Zgodnie z mapą opublikowaną na stronie internetowej Hydroportalu, inwestycja w Baćkowicach nie jest zlokalizowana na obszarach zagrożonych powodzią. Gmina nie leży na terenach zalewowych .

Mapa 8 Projektowany budynek Domu Pomocy Społecznej w Baćkowicach

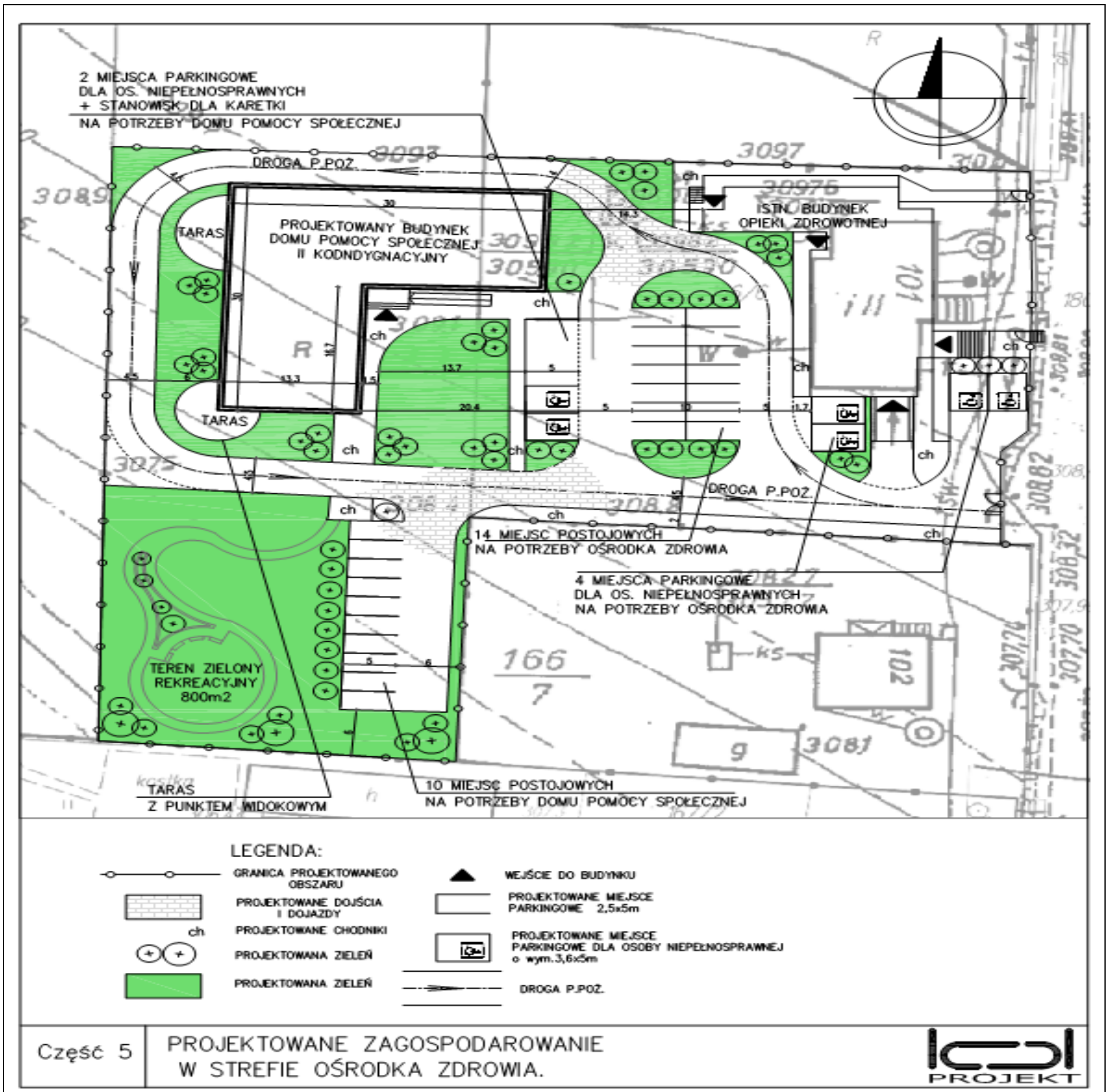

Fot. GRACZKOWSKI DOTACJE Sp. z o.o.

6 Prognozowane rezultaty wraz ze sposobem ich oceny i zmierzenia w odniesieniu do celów rewitalizacji:
Sposób pomiaru rezultatów:

- protokoły odbioru,
- dokumentacja fotograficzna.

Realizacja projektu przyczyni się do poprawy jakości oraz szerszego udostępnienia obiektów pomocy i integracji społecznej na terenie Gminy Baćkowice. Projekt zakłada utworzenie **Domu Pomocy Społecznej.** Prace realizowane w ramach projektu stanowią dopełnienie prowadzanych od kilku lat na terenie Gminy Baćkowice działań z zakresu wsparcia osób zagrożonych wykluczeniem społecznym. Poniżej przedstawiamy wskaźniki rezultatu, produktu oraz horyzontalne.

Tabela 38: Wskaźniki rezultatu bezpośredniego według listy wskaźników

Wskaźniki rezultatu bezpośredniego	Źródło danych	Jedn. miary	Wartość bazowa	Wartość docelowa Rok 2019
Liczba nowo utworzonych miejsc pracy – pozostałe formy [EPC]	Dane własne	EPC	0	0
Liczba nowo utworzonych miejsc pracy – pozostałe formy - kobiety [EPC]	Dane własne	EPC	0	0
Liczba nowo utworzonych miejsc pracy – pozostałe formy - mężczyźni [EPC]	Dane własne	EPC	0	0
Liczba utrzymanych miejsc pracy	Dane własne	EPC	0	0
Wzrost zatrudnienia we wspieranych podmiotach (innych niż przedsiębiorstwa) [EPC]	Dane własne	EPC	0	21
Wzrost zatrudnienia we wspieranych podmiotach (innych niż przedsiębiorstwa) - mężczyźni [EPC]	Dane własne	EPC	0	3

Wskaźniki produktu	Źródło danych	Jedn. miary	Wartość bazowa	Wartość docelowa Rok 2019
Liczba obiektów dostosowanych do potrzeb osób z niepełnosprawnościami	Dane własne	szt.	0	1
Liczba projektów, w których sfinansowano koszty racjonalnych usprawnień dla osób z niepełnosprawnościami	Dane własne	szt.	0	0
Liczba osób objętych szkoleniami/doradztwem w zakresie kompetencji cyfrowych [osoby]	Dane własne	osoby	0	0
Liczba osób objętych szkoleniami/doradztwem w zakresie kompetencji cyfrowych – mężczyźni [osoby]	Dane własne	osoby	0	0
Liczba osób objętych		osoby	0	

szkoleniami/doradztwem w zakresie kompetencji cyfrowych – kobiety [osoby]	Dane własne			0
Liczba przebudowanych obiektów, w których realizowane są usługi aktywizacji społeczno- zawodowej	Dane własne	szt.	0	0
Liczba wybudowanych obiektów, w których realizowane są usługi aktywizacji społeczno- zawodowej	Dane własne	szt.	0	1

Poniżej prezentujemy wizualizacje przedmiotowego projektu przygotowane przez Pana Grzegorza Kasprowicza K&K Projekt architektura i konstrukcja.

1 Nazwa projektu	**Projekt rewitalizacyjny nr 13** **Stworzenie w dawnym budynku Banku Spółdzielczego Izby Pamięci poświęconej m.in. zasłużonemu dla Gminy Baćkowice ks. R. Górskiemu**
2 Wskazanie podmiotów realizujących projekt	Gmina Baćkowice Rada Sołecka w Baćkowicach
3 Zakres realizowanych zadań	Stworzenie w dawnym budynku Banku Spółdzielczego Izby Pamięci poświęconej m.in. zasłużonemu dla Gminy Baćkowice ks. R. Górskiemu
4 Lokalizacja (miejsce przeprowadzenia danego projektu)	Budynek dawnego Banku Spółdzielczego w Baćkowicach
5 Szacowana wartość	100 000 zł
6 Prognozowane rezultaty wraz ze sposobem ich oceny i zmierzenia w odniesieniu do celów rewitalizacji	Prognozowane rezultaty w okresie wdrażania Programu Rewitalizacji: Sposób pomiaru rezultatów: • protokoły odbioru, • dokumentacja fotograficzna.

1 Nazwa projektu	**Projekt rewitalizacyjny nr 14** **Zachowanie i kultywowanie dziedzictwa kulturowego poprzez wykonanie prac w Kościele Parafialnym p.w. Św. Mikołaja w Baćkowicach wpisanym do rejestru zabytków**
2 Wskazanie podmiotów realizujących projekt	Gmina Baćkowice Rada Sołecka w Baćkowicach
3 Zakres realizowanych zadań	Stworzenie w dawnym budynku Banku Spółdzielczego Izby Pamięci poświęconej m.in. zasłużonemu dla Gminy Baćkowice ks. R. Górskiemu
4 Lokalizacja (miejsce przeprowadzenia danego projektu)	
5 Szacowana wartość	1 340 000 zł
6 Prognozowane rezultaty wraz ze sposobem ich oceny i zmierzenia w odniesieniu do celów rewitalizacji	Prognozowane rezultaty w okresie wdrażania Programu Rewitalizacji: Sposób pomiaru rezultatów: • protokoły odbioru, • dokumentacja fotograficzna.

1 Nazwa projektu	**Projekt rewitalizacyjny nr 15** **Modernizacja infrastruktury edukacyjnej na obszarze rewitalizacji**
2 Wskazanie podmiotów realizujących projekt	Gmina Baćkowice Rada Sołecka w Baćkowicach
3 Zakres realizowanych zadań	Modernizacja infrastruktury edukacyjnej na obszarze rewitalizacji m.in. poprzez rozbudowę przedszkola w Baćkowicach.
4 Lokalizacja (miejsce przeprowadzenia danego projektu)	
5 Szacowana wartość	1 500 000 zł

6 Prognozowane rezultaty wraz ze sposobem ich oceny i zmierzenia w odniesieniu do celów rewitalizacji	Prognozowane rezultaty w okresie wdrażania Programu Rewitalizacji: Sposób pomiaru rezultatów: • protokoły odbioru, • dane Komisariatu Policji w Opatowie, • dokumentacja fotograficzna.

Rysunek 13 Wstępna koncepcja budynku odnowy biologicznej, siłowni, sala fitness obok Zespołu Szkół w Baćkowicach

Źródło: Urząd Gminy Baćkowice

Rysunek 14 Koncepcja zagospodarowanie terenu wokół Zespół Szkół w Baćkowicach

Źródło: Urząd Gminy Baćkowice

Kluczowe przedsięwzięcia do powodzenia procesu rewitalizacji

- Aktywizacja osób bezrobotnych i poszukujących pracy
- Zajęcia wyrównawcze i rozwijające w Szkole Podstawowej w Modliborzycach
- Budowa kanalizacji na obszarze rewitalizacji nr 2
- Modernizacja infrastruktury edukacyjnej na terenie sołectwa Modliborzyce
- Zachowanie dziedzictwa kulturowego poprzez wykonanie prac konserwatorskich w Kościele parafialnym pw. Św. Benedykta w Modliborzycach

Uzasadnienie konieczności realizacji opisanych przedsięwzięć rewitalizacyjnych

- akceptacja społeczna dla procesu rewitalizacji jest efektem włączenia interesariuszy w proces diagnozowania i programowania procesu rewitalizacji,
- akceptacja Rady Gminy dla celów i zadań związanych z rewitalizacją.

Łącznie planuje się 20 projekty rewitalizacyjne o łącznej wartości ponad 6 mln zł. Poniżej przedstawiamy wykaz przedsięwzięć planowanych do realizacji w ramach obszaru rewitalizacji nr 2 obejmującego sołectwo Modliborzyce.

Obszar rewitalizacji nr 2 Sołectwo Modliborzyce	Podstawowe	Uzupełniające	Razem
Liczba projektów rewitalizacyjnych	**10**	**10**	**20**
Szacunkowa wartość projektów rewitalizacyjnych	**4 790 000 zł**	**1 680 000 zł**	**6 470 000 zł**

L.p.	**Nazwa projektu rewitalizacyjnego**	**Szacunkowa wartość**
Projekty rewitalizacyjne w sferze społecznej		**840 000 zł**
1.	Aktywizacja osób bezrobotnych i poszukujących pracy	80 000 zł
2.	Zajęcia wyrównawcze i rozwijające w Szkole Podstawowej w Modliborzycach	400 000 zł
3.	Organizacja imprez kulturalnych na obszarze rewitalizacji	40 000 zł
4.	Rozszerzenie działalności świetlicy wiejskiej w Modliborzycach	320 000 zł
Projekty rewitalizacyjne w sferze gospodarczej		**160 000 zł**
5.	Tworzenie nowych przedsiębiorstw i wspieranie obecnych	160 000 zł
Projekty rewitalizacyjne w sferze środowiskowej		**30 000 zł**
6.	Wdrażanie Programu usuwania azbestu z terenu sołectwa Modliborzyce	30 000 zł
Projekty rewitalizacyjne w sferze funkcjonalno-przestrzennej		**2 700 000 zł**
7.	Budowa kanalizacji na obszarze rewitalizacji nr 2	2 000 000 zł
8.	Modernizacja drogi gminnej nr 305019T Olszownica - Rudniki na odcinku przebiegającym przez sołectwo Modliborzyce	700 000 zł
Projekty rewitalizacyjne w sferze technicznej		**1 060 000 zł**
9.	Modernizacja infrastruktury edukacyjnej na terenie sołectwa Modliborzyce	500 000 zł
10.	Zachowanie dziedzictwa kulturowego poprzez wykonanie prac konserwatorskich w Kościele parafialnym pw. Św. Benedykta w Modliborzycach	560 000 zł

Razem	**4 790 000 zł**

Projekty rewitalizacyjne w sferze społecznej

1 Nazwa projektu	**Projekt rewitalizacyjny nr 1** **Aktywizacja osób bezrobotnych i poszukujących pracy**
2 Wskazanie podmiotów realizujących projekt	Powiatowy Urząd Pracy w Opatowie Ośrodek Pomocy Społecznej w Baćkowicach Gmina Baćkowice
3 Zakres realizowanych zadań	W ramach projektu będą podejmowane różnego rodzaju aktywne formy aktywizacji osób bezrobotnych i poszukujących pracy m.in. szkolenia, staże, kursy zawodowe, praktyki, refundacja kosztów badań lekarskich, itp. Problem dotyczy prawie 12 % mieszkańców sołectwa Modliborzyce w wieku aktywności zawodowej. Potrzebę potwierdzają dane dot. bezrobocia na obszarze 1 rewitalizacji: ✓ 2013r.: 22 osoby (11K, 11M), ✓ 2014r.: 21 osób (9K, 12M), ✓ 2015r.: 24 osoby (13K, 11 M). Zadanie obejmuje także: - aktywizację społeczną tj. szkolenia i kursy dla wybranej grupy podopiecznych OPS, - zorganizowanie prac społecznie – użytecznych dla osób bezrobotnych korzystających z pomocy OPS
4 Lokalizacja (miejsce przeprowadzenia danego projektu)	Świetlica wiejska w Modliborzycach
5 Szacowana wartość	80 000 zł (8 lat * 10 000 zł/rocznie)
6 Prognozowane rezultaty wraz ze sposobem ich oceny i zmierzenia w odniesieniu do celów rewitalizacji	Prognozowane rezultaty w okresie wdrażania Programu Rewitalizacji: W ciągu 8 lat realizacji Programu rewitalizacji minimum 20 mieszkańców sołectwa Modliborzyce (zakładamy średnio 3-4 osoby rocznie) będzie miało możliwość skorzystać z aktywnych form wspierających zatrudnienie (staże, kursy zawodowe, roboty interwencyjne, praktyki, itp.) Sposób pomiaru rezultatów: • listy obecności, • informacje uzyskiwane z Powiatowego Urzędu Pracy, • dane własne Urzędu Gminy Baćkowice, • dane własne Ośrodka Pomocy Społecznej w Baćkowicach, • dokumentacja fotograficzna.
7 Horyzont czasowy	2016-2023 (8 lat)

1 Nazwa projektu	**Projekt rewitalizacyjny nr 2** **Zajęcia wyrównawcze i rozwijające w Szkole Podstawowej w Modliborzycach**
2 Wskazanie podmiotów realizujących projekt	Gmina Baćkowice Szkoła Podstawowa w Modliborzycach Gminna Biblioteka Publiczna w Baćkowicach Stowarzyszenie na rzecz Rozwoju Wsi Gminy Baćkowice "Edukacja i Przyszłość"
3 Zakres realizowanych zadań	Zadanie 1: Organizacja zajęć dodatkowych pozalekcyjnych będzie polegała na rozwoju nauczania opartego na eksperymencie i narzędziach TIK

	poprzez doposażenie pracowni szkolnych w pomoce dydaktyczne oraz realizację zajęć związanych z rozwojem kompetencji kluczowych: • porozumiewanie się w języku ojczystym, • porozumiewanie się w językach obcych, • kompetencje matematyczne i podstawowe kompetencje, naukowo-techniczne, • kompetencje informatyczne, • umiejętność uczenia się, • kompetencje społeczne i obywatelskie, • inicjatywność i przedsiębiorczość, • świadomość i ekspresja kulturalna. Zadanie 2: Przedsięwzięcie rewitalizacyjne zakłada również zwiększenie umiejętności kadry nauczycielskiej w zakresie posługiwania się narzędziami TIK. W ramach projektów przewiduje się wyjazdy edukacyjne oraz inne zajęcia sportowe, wyrównawcze i rozwijające zainteresowania uczniów na podstawie przeprowadzonej diagnozy potrzeb. Zadanie 3: Doposażenie pracowni informatycznej (TIK) – „Cyfrowa szkoła” Wykaz pomocy dydaktycznych oraz narzędzi TIK „Cyfrowa szkoła” 1) przenośny komputer dla ucznia, wraz z oprogramowaniem, lub inne mobilne urządzenie mające funkcje komputera - urządzenia wyposażone w zainstalowany system operacyjny. 2) przenośny komputer dla nauczyciela, wraz z oprogramowaniem, lub inne mobilne urządzenie mające funkcje komputera - urządzenia wyposażone w zainstalowany system operacyjny. 3) dedykowane urządzenie umożliwiające ładowanie oraz zarządzanie mobilnym sprzętem komputerowym; 4) sieciowe urządzenie wielofunkcyjne - urządzenie współpracujące z komputerem umożliwiające co najmniej drukowanie, kopiowanie i skanowanie; 5) drukarka 3D - urządzenie umożliwiające przestrzenne drukowanie trójwymiarowych fizycznych obiektów na podstawie komputerowego modelu; 6) cyfrowe urządzenie zapisujące obraz lub/i dźwięk z oprzyrządowaniem i statywem - urządzenie zapisujące obraz i dźwięk podobnie jak informacje w pamięci komputera; 7) wielkoformatowe, niskoemisyjne, interaktywne urządzenia do projekcji obrazu i emisji dźwięku – np. tablice interaktywne, wideoprojektory, ekrany dotykowe itd; 8) cyfrowe systemy pomiarowe – służące do otrzymywania, przetwarzania, przesyłania oraz zapamiętywania informacji pomiarowej; 9) wizualizer - urządzenie służące do prezentacji. Umożliwia pokazanie na ekranie (w połączeniu z projektorem) zarówno płaskiego, jak i przestrzennego przedmiotu. 10) system do zbierania i analizowania odpowiedzi – system, który pozwala na tworzenie sprawdzianów, zarządzanie wynikami, nadzorowanie pracy ucznia

	Wykaz pomocy dydaktycznych w ramach infrastruktury sieciowo usługowej „Cyfrowa szkoła” 1) urządzenia sieciowe (tj. firewall, przełącznik zarządzalny - urządzenia umożliwiające konfigurację V-Lanów, 2) okablowanie strukturalne - umożliwia wykonanie szkolnych sieci komputerowych, 3) ruter z wbudowanymi lub zewnętrznymi modułami zapory sieciowej i systemem blokowania włamań (IPS) - urządzenie sieciowe służące do łączenia różnych sieci komputerowych; 4) zasilacz UPS - urządzenie, którego funkcją jest podtrzymanie pracy urządzeń elektronicznych w przypadku zaniku zasilania (konieczny przy zakupie NAS); 5) klimatyzator – urządzenie niezbędne do zapewnienia odpowiednich warunków pracy urządzeń infrastruktury sieciowej; 6) serwer plików NAS - urządzenie umożliwiające składowanie danych (NAS Network Attached Storage) minimum 2 dyskowy; 7) kontroler WLAN - urządzenie zarządzające szkolną siecią bezprzewodową; 8) punkt dostępowy - urządzenie zapewniające dostęp do sieci komputerowej za pomocą bezprzewodowego nośnika transmisyjnego; Zadanie 4: Doposażenie pracowni matematycznych. Podstawowe wyposażenie pracowni (szafy, szafki, ławki, itp.) 1. Dodatkowe wyposażenie pracowni (stolik pod rzutnik/projektor, tablica obrotowa, tablica na przybory tablicowe – magnetyczna, stojak – wieszak jezdny, tablica suchościeralna, nakładka tablicowa, stojak do przechowywania plansz, itp.). 2. Przyrządy do tablic: markery, gąbki, itp. 3. Sprzęt niezbędny do przeprowadzenia zajęć, w tym narzędzia Technologii Informacyjno – Komunikacyjnych (TIK) wraz z aplikacjami tematycznymi np. telewizor, wizualizer, rzutnik, projektor). 4. Pomoce dydaktyczne: ✓ przyrządy tablicowe: linijki, ekierki, kątomierze, cyrkle, itp., ✓ przyrządy do mierzenia długości: linijka, miara metalowa, miara taśmowa, koło metryczne z sygnałem dźwiękowym, itp., ✓ przyrządy do nauki o zbiorach i okręgach: puzzle i układanki, ✓ przyrządy, zestawy do mierzenia jednostek i objętości wagi: wagi, odważniki, klepsydry, cylindry, miarki objętości, termometry, ✓ przyrządy, zestawy do budowy brył przestrzennych i szkieletów brył: klocki, bryły szkieletowe – budowa brył przy pomocy kulek z otworami patyczków o różnej długości, ✓ przyrządy, zestawy do nauki ułamków: odcinki tablicowe-magnetyczne, ułamki magnetyczne z sortownikiem koła, ✓ plansze matematyczne, ✓ programy komputerowe, ✓ zestawy tablicowe, plansze dydaktyczne do prezentacji poszczególnych zagadnień matematycznych, w tym potęg, pierwiastków, algebry, trygonometrii, itd., ✓ inne przyrządy: duże liczydło, kalkulatory, konstrukcje przestrzenne, itp.

	Zadanie 5: Doposażenie pracowni przyrodniczych Minimalny zakres pomocy: • przyrządy i urządzenia do obserwacji (lupa, pudełko do obserwacji okazów (z 2 lupami), lornetka, teleskop, mikroskop, itp.) • preparaty biologiczne do obserwacji mikroskopowych: zestaw preparatów mikroskopowych ✓ bezkręgowce, ✓ skrzydła owadów, ✓ rośliny jadalne, ✓ tkanki ssaków, ✓ grzyby, ✓ co żyje w kropli wody, ✓ tkanki człowieka, ✓ tkanki człowieka zmienione chorobowo, ✓ preparaty zoologiczne, ✓ przyroda • przyrządy do pomiarów i wykonywania doświadczeń ✓ taśma miernicza, ✓ stoper, ✓ termometr z sondą, ✓ termometr laboratoryjny, ✓ termometr zaokienny, ✓ waga elektroniczna do 5 kg, ✓ waga szalkowa z tworzywa + odważniki, ✓ kompas, ✓ deszczomierz, ✓ barometr, ✓ wiatromierz, ✓ higrometr, ✓ zestaw aerometrów, ✓ zestaw siłomierzy, ✓ miernik uniwersalny wielkości elektrycznych, ✓ elektroskop, ✓ zestaw pałeczek do elektryzowania, ✓ żarówki miniaturowe 6 V, ✓ żarówki miniaturowe 3,5 V, ✓ oprawki do żarówek, ✓ diody LED, ✓ przewodniki, Izolatory, ✓ oporniki, ✓ przewody z zakończeniami typu „krokodylek”, ✓ silniczek elektryczny, ✓ sygnalizator piezoelektryczny, ✓ baterie płaskie, ✓ zestaw magnesów sztabkowych, ✓ zestaw magnesów podkowiastych, ✓ pudełko z opiłkami ferromagnetycznymi, ✓ magnes neodymowy, ✓ igła magnetyczna, ✓ zestaw soczewek, ✓ lusterko płaskie podwójne rozkładane,

	✓ lusterko wklęsło-wypukłe, ✓ pryzmat (akrylowy lub szklany), ✓ zestaw optyczny – mieszanie barw (krążek Newtona), ✓ zestaw cylindrów o równych masach i różnych objętościach, ✓ zestaw kostek o równych objętościach i różnych masach, ✓ zestaw klocków, ✓ zestaw klocków plastikowych, ✓ piłeczki różnych rozmiarów i różnym stopniu sprężystości, ✓ zestaw sprężyn metalowych, ✓ pojemnik próżniowy z pompką, ✓ latarki z żarówką o dużej mocy i laserem czerwonym, ✓ zestaw skał i minerałów, ✓ stetoskop, ✓ ciśnieniomierz, • IT ✓ aparat fotograficzny, ✓ rzutnik multimedialny, ✓ ekran do rzutnika multimedialnego, ✓ odtwarzacz CD z głośnikami, ✓ laptop dla nauczyciela (możliwość podłączenia do rzutnika i mikroskopu), ✓ szybkie łącze internetowe. • sprzęt laboratoryjny, odczynniki chemiczne – materiały zużywalne ✓ probówka szklana – 18 cm, śr. 18 mm, ✓ statyw na próbówki, ✓ kolba okrągłodenna, ✓ kolba stożkowa, ✓ zlewka niska – plastikowa, ✓ zlewka niska – szklana, ✓ zlewka duża – szklana, ✓ cylinder miarowy – plastikowy, ✓ moździerz z tłuczkiem, • sprzęt ochronny • sprzęt techniczny i pomocniczy • globusy, mapy • modele • plansze • przewodniki, atlasy • drobne artykuły papiernicze, chemia domowa – zużywalne, liczba w zależności od potrzeb Zadanie 6: Doposażenie pozostałych pracowni szkolnych wg zdiagnozowanych potrzeb.
4 Lokalizacja (miejsce przeprowadzenia danego projektu)	Modliborzyce 93
5 Szacowana wartość	400 000 zł (8 lat * 50 000 zł/rocznie)
6 Prognozowane rezultaty wraz ze	Minimum 30 uczniów Szkoły Podstawowej rocznie nabędzie lub wzmocni kompetencje kluczowe (m.in. język obcy, matematyka, umiejętności

sposobem ich oceny i zmierzenia w odniesieniu do celów rewitalizacji	uczenia się i informatyczne). Każdy uczeń będzie miał możliwość – w ramach projektu - uczestnictwa w kilku typach wsparcia zgodnie ze ścieżką edukacyjną na którą składają się zajęcia dodatkowe: • z j. angielskiego, • warsztaty uczenia się, • indywidualne doradztwo edukacyjnozawodowe, • z matematyki metodą eksperymentu, • warsztaty matematyczne, • inne zajęcia wyrównawcze i rozwijające w zależności od zdiagnozowanych potrzeb uczniów. Nauczyciele otrzymają wsparcie np. w postaci kursu „e-Nauczyciel”. Sposoby pomiaru rezultatów projektów: • dziennik zajęć, • dokumentacja fotograficzna, • protokoły odbioru (w przypadku doposażenia pracowni) • ankiety.
7 Horyzont czasowy	2016-2023 (8 lat)

1 Nazwa projektu	**Projekt rewitalizacyjny nr 3** **Organizacja imprez kulturalnych na obszarze sołectwa**
2 Wskazanie podmiotów realizujących projekt	Gmina Baćkowice Szkoły i przedszkola z terenu gminy Baćkowice Gminna Biblioteka Publiczna w Baćkowicach Stowarzyszenie na rzecz Rozwoju Wsi Gminy Baćkowice "Edukacja i Przyszłość" LGD „Stowarzyszenie Rozwoju Wsi Świętokrzyskiej” Rada Sołecka w Modliborzycach Ochotnicza Straż Pożarna w Baćkowicach Ochotnicza Straż Pożarna w Piórkowie Ochotnicza Straż Pożarna we Wszachowie Parafia Rzymsko-Katolicka p.w. Św. Benedykta w Modliborzycach
3 Zakres realizowanych zadań	Zadanie 1: Organizacja festynów rodzinnych. Zadanie 2: Organizacja zawodów sportowych dla młodzieży szkolnej. Zadanie 3: Organizacja imprez integracyjnych dla mieszkańców. Zadanie 4: Organizacja imprez kulturalno-rozrywkowych promujących sołectwo Modliborzyce i Gminę Baćkowice. Zadanie 5: Organizacja dożynek gminnych. Zadanie 6: Inne imprezy „ożywiające” obszar rewitalizacji nr 2.
4 Lokalizacja (miejsce przeprowadzenia danego projektu)	Teren wokół Szkoły Podstawowej Teren wokół Kościoła Parafialnego p.w. Św. Benedykta Świetlica wiejska w Modliborzycach Szkoła Podstawowa w Modliborzycach
5 Szacowana wartość	40 000 zł (8 lat * 5 000 zł)
6 Prognozowane rezultaty wraz ze sposobem ich oceny i zmierzenia w odniesieniu do celów rewitalizacji	Prognozowane rezultaty w okresie wdrażania Programu Rewitalizacji: 1 Zorganizowanie minimum 4 imprezy rocznie na obszarze rewitalizacji (razem 32 w okresie realizacji Programu). 2 Wzrost liczby odwiedzających sołectwo turystów. 3 Zwiększenie dochodów firm działających na obszarze rewitalizacji. 4 Zwiększenie oferty kulturalnej w sołectwie.

	Sposób pomiaru: • dokumentacja fotograficzna, • strona internetowa gminy Baćkowice, • dane własne Gminy Baćkowice, • listy obecności, • sprawozdania z realizacji projektów.
7 Horyzont czasowy	2016-2023 (8 lat)

1 Nazwa projektu	**Projekt rewitalizacyjny nr 4** **Rozszerzenie działalności świetlicy wiejskiej w Modliborzycach**
2 Wskazanie podmiotów realizujących projekt	Gmina Baćkowice Szkoły i przedszkola z terenu gminy Baćkowice Gminna Biblioteka Publiczna w Baćkowicach Stowarzyszenie na rzecz Rozwoju Wsi Gminy Baćkowice "Edukacja i Przyszłość" Rada Sołecka w Modliborzycach LGD „Stowarzyszenie Rozwoju Wsi Świętokrzyskiej”
3 Zakres realizowanych zadań	Projekt zakłada rozszerzenie działalności świetlicy w Modliborzycach o elementy środowiskowo-socjoterapeutyczne wraz z przystosowaniem jej do potrzeb osób niepełnosprawnych. Świetlica będzie czynna średnio 25h/tygodniowo (4h/dni powszechne i 5h/sobota i/lub niedziela - w zależności od potrzeb). Godziny otwarcia będą dopasowane do oczekiwań dzieci i młodzieży. Do każdej świetlicy będzie uczęszczało max. 14 dzieci w wieku 6-16 lat i będzie zatrudniony 1 wychowawca. Jego pracę będą wspomagali wolontariusze. Wychowawca będzie pracował z grupą i indywidualnie z każdym dzieckiem i rodzinami (rodzicami, opiekunami prawnymi). Zajęcia z wychowawcą będą obejmować m.in.: systematyczną pomoc w nauce, nadrabianie zaległości edukacyjnych i odrabianie pracy domowej, gry i zabawy (ruchowe, sportowe, dydaktyczne, muzyczne, plastyczne, interakcyjne, itp.). Oferta świetlic będzie też poszerzona o wydarzenia jednorazowe, tj. wycieczki edukacyjne (Końskie, Kielce, Sandomierz, Pacanów, Podzamcze), rajdy, imprezy okolicznościowe (Mikołaj, Dzień Dziecka, Choinka, itp.) i akcje na rzecz społeczności lokalnej (sprzątanie świata, pomaganie osobom starszym i niepełnosprawnym). Dzieci będą korzystały ze świetlic przez ok.4h/dziennie, często zaraz po zakończeniu lekcji, więc zapewniony im będzie co najmniej 1 posiłek w zależności od pory dnia i ich potrzeb rozwojowych. Jeśli pojawią się osoby niepełnosprawne zostaną zbadane ich potrzeby i zostanie zapewniony udział w zajęciach poprzez dostosowanie infrastruktury, sprzętu, form przekazu treści, kadry merytorycznej, itp. W świetlicy prowadzone będą zajęcia edukacyjno-rozwijające następujące kompetencje kluczowe w procesie uczenia się przez całe życie: • język angielski (porozumiewanie się w językach obcych)-średnio 8 h/m-c; • matematyka (kompetencje matematyczne i podstawowe kompetencje naukowo-techniczne)- średnio 5h/m-c; • edukacja społeczna i obywatelska (kompetencje społeczne i obywatelskie)-średnio3 h/m-c.

	Ponadto prowadzone będą następujące zajęcia rozwojowe i terapeutyczne: 1. zajęcia korekcyjno-kompensacyjne z terapeutą i pedagogiem prowadzone indywidulanie i grupowo dla dzieci z zaburzeniami i odchyleniami rozwojowymi (m.in.: dysleksja, dysortografia, dysgrafia, dyskalkulia), 2. zajęcia z psychoterapeutą (4-6 h/m-c) prowadzone indywidualnie i grupowo, cel: wspieranie w dzieciach spokoju i koncentracji, wzmacnianie w nich samooceny, zmniejszanie ich nadmiernej pobudliwości, budowanie w nich pewności siebie m.in. poprzez: uczenie dzieci radzenie sobie w trudnych sytuacjach; wzmocnienie w dzieciach poczucia własnej wartości; pomaganie dzieciom w rozwiązywaniu kryzysów szkolnych, rodzinnych i osobistych; diagnozowanie osobowości dzieci oraz ich ogólnego rozwoju psychomotorycznego i możliwości intelektualnych; stymulowanie prawidłowego rozwoju emocjonalnego i poznawczego dzieci; 3.zajęcia z socjoterapeutą (4-6 h/m-c) prowadzone indywidualnie i grupowo, cel: pomoc dzieciom w lepszym funkcjonowaniu w szkole, rodzinie i grupie rówieśniczej, a także uczenie dzieci rozpoznawania i nazywania emocji oraz pokazywanie im właściwych sposobów ich wyrażania i odreagowywania; kształcenie w dzieciach umiejętności interpersonalnych oraz dostrzeganie i spełnianie potrzeb własnych i drugiego człowieka; uczenie dzieci pełnienia określonych ról społecznych oraz kształtowanie w nich poczucia otwartości i szczerości, współdziałania i współpracy, nawiązywanie przyjaźni; uczenie dzieci różnych typów zachowań akceptowalnych społecznie, kierowania nimi i podejmowanie odpowiedzialności za swoje postępowanie. Ponadto przewidujemy w ramach projektu inne formy wsparcia m.in. wczasy socjoterapeutyczne. Poza w/w działalnością świetlicy będzie ona również organizowała różnego rodzaju festyny rodzinne, zajęcia dla wszystkich dzieci z sołectwa.
4 Lokalizacja (miejsce przeprowadzenia danego projektu)	Świetlica wiejska w Modliborzycach
5 Szacowana wartość	320 000 zł (40 000 zł/rocznie * 8 lat)
6 Prognozowane rezultaty wraz ze sposobem ich oceny i zmierzenia w odniesieniu do celów rewitalizacji	Prognozowane rezultaty w okresie wdrażania Programu Rewitalizacji: Liczba dzieci i młodzieży objętych wsparciem: • z zakresu rozwoju kompetencji kluczowych w procesie uczenia się przez całe życie – min. 14 osób/rocznie * 8 lat = 112 dzieci, • pedagogicznym i psycho-socjoterapeutycznym – min. 14 osób/rocznie * 8 lat = 112 dzieci. Sposób pomiaru: • w świetlicy będą prowadzone dla każdego dziecka: karta pobytu z uaktualnianymi informacjami o postępach w nauce szkolnej, jego stanie zdrowia oraz aktualną ocenę jego sytuacji rodzinnej, • dokumentacja fotograficzna.

Projekty rewitalizacyjne w sferze gospodarczej

1 Nazwa projektu	**Projekt rewitalizacyjny nr 5**

	Tworzenie nowych przedsiębiorstw i wspieranie obecnych
2 Wskazanie podmiotów realizujących projekt	Mieszkańcy sołectwa Modliborzyce planujący założyć własną firmę Mieszkańcy sołectwa Modliborzyce już prowadzący firmę Gmina Baćkowice Ośrodek Pomocy Społecznej w Baćkowicach Agencja Restrukturyzacji i Modernizacji Rolnictwa w Kielcach LGD „Stowarzyszenie Rozwoju Wsi Świętokrzyskiej” Ośrodek Doradztwa Rolniczego w Opatowie
3 Zakres realizowanych zadań	Spółdzielnie socjalne Zadanie rewitalizacyjne polega na powstawaniu nowych firm na obszarze rewitalizacji i wspieraniu już istniejących (m.in. organizacja szkoleń, spotkań informacyjnych, itp.) na terenie sołectwa działa jedynie 7 firm (wg GUS) – 6 miejsce w gminie spośród wszystkich sołectw. Istnieje potrzeba tworzenia nowych podmiotów m.in. dzięki dotacjom Wojewódzkiego i Powiatowego Urzędu Pracy na założenie własnej działalności gospodarczej. W ramach zadania powinny być przeprowadzone szkolenia oraz wsparcie doradcze i pomostowe, co będzie gwarantować większą szanse na „przetrwanie” nowo założonych firm.
4 Lokalizacja (miejsce przeprowadzenia danego projektu)	Teren całego sołectwa Modliborzyce
5 Szacowana wartość	160 000 zł
6 Prognozowane rezultaty wraz ze sposobem ich oceny i zmierzenia w odniesieniu do celów rewitalizacji	Prognozowane rezultaty w okresie wdrażania Programu Rewitalizacji: W okresie 8 lat powstanie minimum 16 firm (tj. średnio 2 firmy rocznie), aby na koniec okresu wdrażania Programu na terenie sołectwa działało min. 20 podmiotów gospodarczych. Sposób pomiaru rezultatów: • informacje z Centralnej Ewidencji i Informacji o Działalności Gospodarczej, • dane własne Powiatowego Urzędu Pracy, • dane własne Wojewódzkiego Urzędu Pracy, • dane własne Gminy Baćkowice.
7 Horyzont czasowy	2016-2023 (8 lat)

Projekty rewitalizacyjne w sferze środowiskowej

1 Nazwa projektu	**Projekt rewitalizacyjny nr 6** **Wdrażanie Programu usuwania azbestu z terenu sołectwa Modliborzyce**
2 Wskazanie podmiotów realizujących projekt	Gmina Baćkowice Mieszkańcy sołectwa składający wnioski o udział w Programie Wojewódzki Fundusz Ochrony Środowiska i Gospodarki Wodnej w Kielcach Rada Sołecka w Modliborzycach Fundacje zajmujące się edukacją ekologiczną np. Odzyskaj Środowisko
3 Zakres realizowanych zadań	Przedsięwzięcie zakłada demontaż, transport i utylizacja wyrobów azbestowych z dachów budynków mieszkalnych i gospodarczych. Zakłada się ogółem utylizację około 30 ton/rocznie. Na terenie sołectwa Modliborzyce pozostaje jeszcze do utylizacji 385 ton azbestu.
4 Lokalizacja (miejsce	Modliborzyce, budynki prywatne, na podstawie wniosków prywatnych

przeprowadzenia danego projektu)	właścicieli deklarujących udział w Programie
5 Szacowana wartość	30 000 zł
6 Prognozowane rezultaty wraz ze sposobem ich oceny i zmierzenia w odniesieniu do celów rewitalizacji	Prognozowane rezultaty w okresie wdrażania Programu Rewitalizacji: Usunięcie minimum 240 ton wyrobów zawierających azbest w okresie realizacji Programu Restrukturyzacji (tj. 62% azbestu pozostającego do utylizacji na terenie sołectwa). Sposób pomiaru: • protokoły odbioru.

Projekty rewitalizacyjne w sferze funkcjonalno-przestrzennej

1 Nazwa projektu	**Projekt rewitalizacyjny nr 7** **Budowa kanalizacji na obszarze rewitalizacji nr 2**
2 Wskazanie podmiotów realizujących projekt	Gmina Baćkowice Wojewódzki Fundusz Ochrony Środowiska i Gospodarki Wodnej w Kielcach (w przypadku pożyczki na realizację zadania) Ekologiczny Związek Gmin Dorzecza Koprzywianki Rada Sołecka w Modliborzycach
3 Zakres realizowanych zadań	Zadanie polega na budowie kanalizacji sanitarnej w miejscowości Modliborzyce (o szacunkowej długości 3540 m – kanalizacji grawitacyjnej i 1050 m kanalizacji ciśnieniowej). Inwestycja ta pozwoli wyposażyć sołectwo w infrastrukturę techniczną umożliwiającą odbiór ścieków komunalnych, spełniającą europejskie i krajowe wymogi w tym zakresie. Realizacja projektu będzie miała pozytywny wpływ na stan środowiska naturalnego, głównie poprzez ograniczenie wprowadzania, w sposób niekontrolowany, zanieczyszczeń do gleb oraz wód podziemnych i powierzchniowych. Poprawa walorów środowiskowych w konsekwencji korzystnie wpłynie na stan zdrowia mieszkańców gminy. Gmina Baćkowice odczuje również korzyści pod względem ekonomicznym. Budowa kanalizacji sanitarnej zwiększy komfort życia mieszkańców obszaru rewitalizacji, jak również poprawi walory gospodarcze i warunki inwestycyjne. Wykonana sieć kanalizacji sanitarnej wraz z przyłączami pozowali na odprowadzenie ścieków bytowych do Oczyszczali Ścieków w Baćkowicach. Dotychczas ścieki są odprowadzane w sposób niekontrolowany do tzw. szamb, które wykonane indywidualnie przez właścicieli posesji, często są nieszczelne, co wynika ze sposobu ich wykonania, a także ze względu na wiek ich funkcjonowania, co w efekcie powoduje, iż ścieki bytowe przedostają się do gleby, powodując degradacje środowiska naturalnego. Korzyści, jakie wynikają z odprowadzania ścieków do sieci kanalizacyjnej, są obustronne, zarówno dla nas, jak i dla środowiska m.in. poprzez: - ograniczanie zrzutu nieoczyszczonych ścieków, które są szkodliwe dla wód powierzchniowych i gruntu, co znacznie przyczynia się do poprawy stanu wód gruntowych i powierzchniowych, - likwidację szamb - podniesienie komfortu życia, - ograniczenie kosztów związanych z opróżnianiem osadnika. Koszt odprowadzania ścieków do kanalizacji stanowi około 10 - 15% kosztów wywozu specjalistycznymi samochodami, - wzrost atrakcyjności terenu,

	- poprawę jakości życia mieszkańców, - wzrost wartości rynkowej nieruchomości. Projektowany układ kanalizacji sanitarnej w systemie grawitacyjno – pompowym z pompowniami sieciowymi i przydomowymi (tam gdzie nie ma możliwości grawitacyjnego odprowadzenia ścieków). Kolektory sanitarne zaprojektowano tak, aby stworzyć dogodne warunki do podłączenia istniejących budynków oraz wpięcia grawitacyjnego kolejnych działek. Ze względu na małe przepływy w poszczególnych zlewniach przyjęto, zgodnie z normatywami, minimalne średnice kolektorów sanitarnych, dla sieci grawitacyjnej – Ø 0,20m a dla przykanalików - Ø 0,15m. Kanały zaprojektowano z rur i kształtek PCV –U Klasy S, SDR 34, SN 34, SN 8 łączonych na uszczelki gumowe – które spełniają wymagania normy PN-EN 1401-1. Natomiast rurociągi tłoczne zaprojektowano z rur i kształtek PE 80, SDR 17, PN 8 Ø 90, 110 i 180 mm łączonych na zgrzewanie. Uzbrojenie kanalizacji stanowią: - na przyłączach – typowe, systemowe studzienki z tworzyw sztucznych Ø 425 mm; - na kolektorach sanitarnych – typowe, systemowe studzienki z tworzyw sztucznych Ø 1000mm; - na rurociągach tłocznych: a) studnie kontrolne, żelbetowe Ø 1200mm z armaturą umożliwiającą połączenie, odcięcie, oczyszczenie i odpowietrzenie rurociągów; b) komory rozprężne – jako studnie żelbetowe Ø 1200mm z deflektorem ze stali nierdzewnej gr. min. 2 mm. Istnieje potrzeba budowy na terenie sołectwa Modliborzyce zbiorczej oczyszczalni ścieków. Rozważa się również zamiast kanalizacji sieciowej dla części mieszkańców przydomowe oczyszczalnie ścieków.
4 Lokalizacja (miejsce przeprowadzenia danego projektu)	Teren całego sołectwa Modliborzyce
5 Szacowana wartość	2 000 000 zł
6 Prognozowane rezultaty wraz ze sposobem ich oceny i zmierzenia w odniesieniu do celów rewitalizacji	Prognozowane rezultaty w okresie wdrażania Programu Rewitalizacji: • liczba mieszkańców, która ma możliwość podłączenia się do kanalizacji ściekowej – 347, • liczba nowo wybudowanej kanalizacji grawitacyjnej [m] – 3540, • liczba nowo wybudowanej kanalizacji ciśnieniowej [m] – 1050. Sposób pomiaru rezultatów: • protokoły odbioru, • sprawozdania z realizacji projektu, • dokumentacja fotograficzna, • mapadotacje.gov.pl
7 Horyzont czasowy	2017-2020

1 Nazwa projektu	**Projekt rewitalizacyjny nr 8** **Modernizacja drogi gminnej nr 305019T Olszownica - Rudniki na odcinku przebiegającym przez sołectwo Modliborzyce**
2 Wskazanie podmiotów	Gmina Baćkowice Rada Sołecka w Modliborzycach

realizujących projekt	
3 Zakres realizowanych zadań	Projekt dotyczy poprawy bezpieczeństwa poprzez modernizację drogi gminnej Olszownica – Rudniki na odcinku 2500 mb przechodzących przez teren sołectwa Modliborzyce.
4 Lokalizacja (miejsce przeprowadzenia danego projektu)	Droga gminna nr 305019T Olszownica – Rudniki na odcinku przebiegającym przez teren sołectwa Modliborzyce
5 Szacowana wartość	700 000 zł
6 Prognozowane rezultaty wraz ze sposobem ich oceny i zmierzenia w odniesieniu do celów rewitalizacji	Prognozowane rezultaty w okresie wdrażania Programu Rewitalizacji: • Liczba zmodernizowanych dróg gminnych [szt.] – 1, • Liczba m dróg gminnych zmodernizowanych na terenie sołectwa – 2500, Efektem będzie także poprawa bezpieczeństwa na w/w drodze. Sposób pomiaru rezultatów: • protokoły odbioru, • dane Komisariatu Policji w Opatowie, • dokumentacja fotograficzna.
7 Horyzont czasowy	

1 Nazwa projektu	**Projekt rewitalizacyjny nr 9** **Modernizacja infrastruktury edukacyjnej na terenie sołectwa Modliborzyce**
2 Wskazanie podmiotów realizujących projekt	Gmina Baćkowice Szkoła Podstawowa w Modliborzycach Gminna Biblioteka Publiczna w Baćkowicach Stowarzyszenie na rzecz Rozwoju Wsi Gminy Baćkowice "Edukacja i Przyszłość"
3 Zakres realizowanych zadań	Projekt zakłada modernizację budynku Szkoły Podstawowej w Modliborzycach poprzez m.in.: - adaptacje i doposażenie sal lekcyjnych, - modernizacja boiska sportowego, - budowa sali gimnastycznej.
4 Lokalizacja (miejsce przeprowadzenia danego projektu)	Szkoła Podstawowa w Modliborzycach
5 Szacowana wartość	500 000 zł
6 Prognozowane rezultaty wraz ze sposobem ich oceny i zmierzenia w odniesieniu do celów rewitalizacji	Prognozowane rezultaty: • liczba zmodernizowanych budynków szkół – 1, • liczba wybudowanych sal gimnastycznych [w szt.] – 1, • liczba zmodernizowanych boisk sportowych [w szt.] - 1 Sposoby pomiaru rezultatów: • protokół odbioru robót, • dokumentacja fotograficzna, • mapadotacje.gov.pl
7 Horyzont czasowy	2017-2022

1 Nazwa projektu	**Projekt rewitalizacyjny nr 10** **Zachowanie dziedzictwa kulturowego poprzez wykonanie prac konserwatorskich w Kościele parafialnym pw. Św. Benedykta**

	w Modliborzycach
2 Wskazanie podmiotów realizujących projekt	Gmina Baćkowice Parafia Rzymsko-Katolicka p.w. Św. Benedykta w Modliborzycach
3 Zakres realizowanych zadań	W ramach projektu wykonane zostaną prace remontowo – konserwatorskie zabytkowego ogrodzenia kościoła, elementów wystroju wnętrza kościoła. W chwili obecnej zarówno kościół jak i otoczenie kościoła wymaga gruntownych prac remontowo – konserwatorskich. W ramach projektu będzie wykonane: • remont elewacji kościoła, • remont tynków wewnętrznych, • wstawienie witraży, • renowacja figury umieszczonej na elewacji, • wymiana instalacji elektrycznej, • renowacja płyt nagrobnych. **Płyta nagrobna - epitafium Stanisława Witosławskiego -1626r;** Zlokalizowana na przyporze przy północnej ścianie gotyckiego kościoła w Modliborzycach. Wykonana została w płycie marmurowej o wymiarach : 84 cm szer. 174cm wys. Bordiura z motywem roślinnym widoczna tylko z trzech stron płyty: 6,5 cm szer. wypełnienie między liśćmi na kształt repusu — faktura miejscami zatarta. U góry znajduje się inskrypcja dotycząca zmarłego Stanisława Witosławskiego, zapisana w łacinie antykwą,13 wersowa, duża litera 3,5x 2 cm - miejscami nieczytelne liternictwo. Pod inskrypcją centralnie umieszczono rodzaj ryngrafu z podobizną anioła, wykonany reliefowo. Niżej widnieje wpisana w kolisty profil rzeźbiony barokowy, zawijany kartusz z godłem zmarłego: 44cm . Obiekt w całości wymaga wzmocnienia strukturalnego ze względu na bardzo zły stan marmuru, jednak sama konserwacja powinna ograniczać się do zabiegów niezbędnych nie naruszając obecnej formy zabytku. Należy zabezpieczyć przed czynnikami zewnętrznymi i zminimalizować jego degradacje, niezbędna jest również dokumentacja obiektu. Proponuje się również uczytelnić miejscami nieczytelną inskrypcje oraz ornamenty reliefowe dzięki czemu stworzymy możliwość zachowania ich dla następnych pokoleń, nie tylko ze względu na ich wartość merytoryczną ale i historyczną. **Proponowane postępowanie prac konserwatorskich:** • oczyszczenie obiektu z luźno zalegających zanieczyszczeń przy użyciu pędzli, miękkich szczotek, • doczyszczenie obiektu z nawarstwień scalonych przy użyciu preparatu z 10% roztworu alkoholowego oraz narzędzi dentystycznych, skalpeli, • użycie preparatu bio bójczego, • uzupełnienie ubytków materiału kamiennego w miejscach niezbędnych dla trwałości obiektu, przy pomocy kitów, • uczytelnienie zatartej części inskrypcji na marmurze, • uczytelnienie miejscami niewidocznej ornamentyki w obrębie: birdiury, ryngrafu, • wzmocnienie strukturalne preparatem krzemoorganicznym, • hydrofobizacja. **Płyty wapienne z nagrobka Jana Lipnickiego i Elżbiety z Bialkowskich — 1693r.**

	Obiekt zlokalizowany obecnie we wschodniej części muru okalającego kościół w Modliborzycach, składa się z czterech płyt wykonanych w wapieniu na kształt sarkofagu. Najciekawszym elementem obiektu jest bogato rzeźbiona płaskorzeźba zmarłego, przedstawionego jako odpoczywającego rycerza 80cm szer. x 180cm wys. Forma charakterystyczna dla tego typu nagrobków, lecz w 30% zniszczona; brak znacznej części kończyn, uszkodzony prawy bok tułowia, brak dolnej części przyłbicy, liczne otarcia i wykruszenia. Płyta przedzielona , ze względu na planowane przeniesienie całości na nowe miejsce ekspozycyjne, wymaga ponownego sklejenia oraz przezbrojenia, od wewnętrznej strony dworna prętami ze stali nierdzewnej np. fi 6. Następnym elementem składowym jest płaskorzeźba głowy lwa, w formie nieco oszczędnej, odbiegającej od stylistyki w/w postaci zmarłego 32cm x 46cm. Obok w murowano płytę ze słabo zachowaną inskrypcją, poświęconą zmarłemu Janowi Lipnickiemu i jego żonie Elżbiecie z Białkowskich. Boki tablicy zakończone ornamentem na kształt wolut, zdobionych liśćmi lub kwiatami, stopień zniszczenia uniemożliwia właściwą ocenę; 47cm x 177cm. Z drugiej strony leżącego rycerza, jednak w znacznej odległości w murowano postać, przypominająca formą rzeźbiarską dziecko — anioła, jednak brak skrzydeł i innych atrybutów uniemożliwia głębszą analizę. Postać jest w murowana po szczątkowo zachowanym, swym obrysie; 13/23cm x 26cm. Obiekt w całości powinien być poddany szczegółowej analizie ze względu na przypuszczalne złączenie dwóch różnych nagrobków, sugeruje to zarówno zróżnicowany charakter rzeźbienia jak i niespójność wymiarowa części składowych obiektu. Konserwacja w/w płyt powinna ograniczać się do zabiegów niezbędnych dla trwałości płaskorzeźb, uwzględniając nowe miejsce ekspozycyjne. Ze względu na lepsze parametry fizyko- chemiczne, uwarunkowane miejscem docelowego posadowienia obiektów, wybrano południową ścianę kościoła w Modliborzycach. **Proponowane postępowanie prac konserwatorskich:** • oczyszczenie obiektu z luźno zalegających zanieczyszczeń przy użyciu pędzli, miękkich szczotek, • demontaż poszczególnych elementów z muru ogrodzenia kościelnego, • doczyszczenie obiektu z nawarstwień scalonych z podłożem po wykonaniu prób (Metodą mechaniczno – chemiczną i fizyko – chemiczną), • użycie preparatu biobójczego, • odsolenie elementów metodą swobodnej migracji do rozszerzonego środowiska, poprzez kompresy z ligniny i wody destylowanej, • uzupełnienie ubytków materiału kamiennego w miejscach niezbędnych dla trwałości obiektu, przy pomocy kitów mineralnych • uczytelnienie zatartej części inskrypcji, • wzmocnienie strukturalne preparatem krzemoorganicznym, • hydrofobizacja, • ponowny montaż na nowym miejscu ekspozycyjnym.
4 Lokalizacja (miejsce przeprowadzenia danego projektu)	Kościół Parafialny p.w. Św. Benedykta w Modliborzycach Modliborzyce 97
5 Szacowana wartość	560 000 zł

6 Prognozowane rezultaty wraz ze sposobem ich oceny i zmierzenia w odniesieniu do celów rewitalizacji

Prognozowane rezultaty:
Realizacja projektu przyczyni się do zwiększenie dostępności zasobów kulturowych regionu. Przyczyni się do zachowania zabytkowych i historycznych walorów Kościoła pw. Benedykta. Realizacja projektu wpłynie także pozytywnie na zachowanie ładu przestrzennego. Poniżej przedstawiamy wskaźniki realizacji celu projektu.
Wskaźniki kluczowe:

Nazwa wskaźnika produktu	Źródło	Wartość bazowa	Wartość docelowa rok 2020
Liczba instytucji kultury objętych wsparciem - wskaźnik kluczowy [szt.]	Umowa o dofinansowanie- protokół odbioru prac	0	1
Liczba obiektów zasobów kultury objętych wsparciem [szt.]	Umowa o dofinansowanie- protokół odbioru prac	0	1
Liczba projektów, w których sfinansowano koszty racjonalnych usprawnień dla osób z niepełnosprawnościami [szt.]	Umowa o dofinansowanie- protokół odbioru prac	0	0
Liczba obiektów dostosowanych do potrzeb osób z niepełnosprawnościami [szt.]	Umowa o dofinansowanie- protokół odbioru prac	0	1
Liczba osób objętych szkoleniami / doradztwem w zakresie kompetencji cyfrowych [osoby]	Umowa o dofinansowanie- protokół odbioru prac	0	0
Liczba zabytków nieruchomych objętych wsparciem [szt.]	Umowa o dofinansowanie- protokół odbioru prac	0	1
Liczba zabytków ruchomych objętych wsparciem [szt.]	Umowa o dofinansowanie- protokół odbioru prac	0	3
Liczba zrealizowanych imprez kulturalnych [szt.]	Monitoring własny parafii	0	2
Liczba wspartych obiektów dziedzictwa kulturowego [szt.]	Umowa o dofinansowanie- protokół odbioru prac	0	1
Wzrost oczekiwanej liczby odwiedzin w objętych wsparciem miejscach należących do dziedzictwa kulturalnego i naturalnego oraz stanowiących atrakcje turystyczne [odwiedziny/rok]	Monitoring własny parafii	1000	1500
Liczba osób uczestniczących w imprezach kulturalnych - wskaźnik specyficzny dla programu [osoby/rok]	Monitoring własny parafii	500	800

	Sposoby pomiaru rezultatów: • protokół odbioru robót, • dokumentacja fotograficzna, • dane własne Parafii, • umowa o dofinansowanie, • mapadotacje.gov.pl
7 Horyzont czasowy	2017-2019

Mapa 9 Lokalizacja projektu na tle miejscowości

Źródło: http://mapy.geoportal.gov.pl/imap/

8. Charakterystyka pozostałych rodzajów przedsięwzięć rewitalizacyjnych realizujących kierunki działań, mających na celu eliminację lub ograniczenie negatywnych zjawisk powodujących sytuację kryzysową

Poniżej przedstawiamy wykaz przedsięwzięć uzupełniających planowanych do realizacji w ramach obszaru rewitalizacji nr 1 obejmującego sołectwo Baćkowice:

L.p.	Nazwa projektu rewitalizacyjnego (uzupełniającego)	Szacunkowa wartość
Projekty rewitalizacyjne uzupełniające w sferze społecznej		**1 180 000 zł**
1.	Zwiększenie dostępu do usług medycznych	300 000 zł
2.	Wspieranie organizacji pozarządowych	160 000 zł
3.	Szkolenia dla administracji publicznej, organizacji pozarządowych, przedsiębiorstw	200 000 zł
4.	Rozwijanie zainteresowań dzieci i młodzieży	400 000 zł
5.	Utworzenie i działalność punktu poradnictwa rodzinnego dla podopiecznych OPS, osób doświadczających przemocy w rodzinie oraz innych sytuacji kryzysowych	120 000 zł
Projekty rewitalizacyjne uzupełniające w sferze gospodarczej		**1 450 000 zł**
6.	Wsparcie inwestycyjne MŚP	1 000 000 zł
7.	Powstawanie i rozwój gospodarstw agroturystycznych	150 000 zł
8.	Tworzenie nowych terenów pod budownictwo mieszkaniowe	300 000 zł
Projekty rewitalizacyjne uzupełniające w sferze środowiskowej		**490 000 zł**
9.	Wdrażanie Programu usuwania azbestu z terenu sołectwa Baćkowice	50 000 zł
10.	Projekty parasolowe dla mieszkańców (OZE i EWE w budynkach prywatnych)	400 000 zł
11.	Edukacja ekologiczna	40 000 zł
Projekty rewitalizacyjne uzupełniające w sferze funkcjonalno-przestrzennej		**200 000 zł**
12.	Modernizacja oświetlenia ulicznego	200 000 zł
Projekty rewitalizacyjne uzupełniające w sferze technicznej		**200 000 zł**
13.	Dostosowanie infrastruktury budynków użyteczności publicznej do potrzeb osób niepełnosprawnych.	200 000 zł

Razem	**3 520 000 zł**

1 Nazwa projektu	**Projekt rewitalizacyjny uzupełniający nr 1** **Zwiększenie dostępu do usług medycznych**
2 Wskazanie podmiotów realizujących projekt	Gmina Baćkowice Samodzielny Publiczny Zakład Opieki Zdrowotnej w Baćkowicach Świętokrzyskie Centrum Ratownictwa Medycznego i Transportu Sanitarnego w Kielcach Świętokrzyski Urząd Wojewódzki Urząd Marszałkowski Województwa Świętokrzyskiego Inne podmioty zajmujące się ochroną zdrowia zainteresowane działaniem na terenie rewitalizacji
3 Zakres realizowanych zadań	Zadanie 1: Rozwój profilaktyki schorzeń układu oddechowego (m.in. grota solna, która jest najnowszą, oryginalną metodą zastosowania

	zdrowotnych właściwości soli morskiej. Powietrze w grocie posiada korzystną dla człowieka ujemną jonizację. Seanse odbywają się na wygodnych leżakach, przy odpowiednio dobranej muzyce (szum morza, szelest wiatru, deszcz, śpiew ptaków), która pomaga zrelaksować się i odprężyć). Seanse w grotach solnych mają korzystny wpływ na skórę, sól napina i oczyszcza ją, chroni przed wolnymi rodnikami oraz pomaga w odchudzaniu. W trakcie seansów trwających ok. 45 minut wdychamy szereg mikroelementów: - jod – odpowiedzialny za funkcjonowania tarczycy, która zarządza przemianą materii i reguluje wagę, - wapń – wzmacniający odporność organizmu, łagodzący podrażnienia i reguluje funkcje układu krwionośnego, - magnez – działa antystresowo, wpływa korzystnie na układ sercowo-naczyniowy, - potas, sód i chlorki – również działają pozytywnie na prace serca i poprawiają ukrwienie skóry, - żelazo – niezbędny składnik hemoglobiny, - miedź – działa przeciwgrzybiczo, wpływa na syntezę hemoglobiny oraz na gruczoły wydzielania wewnętrznego, - selen – spowalnia proces starzenia się skóry, - brom – uspokaja układ nerwowy. Działania zdrowotne – wskazania: - przewlekłe nieżyty nosa, gardła i krtani, - astma oskrzelowa, - pylica płuc, - zapalenie zatok, - przewlekłe zapalenie płuc, - chroniczne zapalenie oskrzeli, - schorzenia dermatologiczne, - choroby naczyń i serca (niewydolność krążenia, stany pozawałowe), - zaburzenia metaboliczne, - alergie i uczulenia różnego typu, - nerwice i stany przemęczenia, - spadek odporności na stres, - schorzenia tarczycy. Zadanie 2: Bezpłatne szczepienia przeciw grypie, w tym m.in. dla osób 60+. Zadanie 3: Program profilaktyki raka piersi (mammografia) Program adresowany jest do kobiet w wieku 50-69 lat, które spełniają jedno z poniższych kryteriów: • nie miały wykonywanej mammografii w ciągu ostatnich dwóch lat; • otrzymały w ramach programu profilaktyki raka piersi pisemne wskazanie do wykonania ponownej mammografii po 12 miesiącach z powodu obciążenia następującymi czynnikami ryzyka: ✓ rak piersi wśród członków rodziny (matka, siostra, córka), ✓ mutacja w obrębie genów BRCA1 lub BRCA2; ✓ nie miały wcześniej stwierdzonej zmiany nowotworowej piersi o charakterze złośliwym.

	Zadanie 4: Program profilaktyki raka szyjki macicy (cytologia) Program adresowany jest do kobiet w wieku 25-59 lat: • które nie miały wykonanej cytologii w ciągu ostatnich trzech lat; • obciążonych czynnikami ryzyka (zakażonych wirusem HIV, przyjmujących leki immunosupresyjne, zakażonych HPV - typem wysokiego ryzyka), • które nie miały wykonanej cytologii w ciągu ostatnich 12 miesięcy. Kobiety, które były leczone z powodu nowotworu złośliwego szyjki macicy, po zakończeniu kontroli onkologicznej (decyzję podejmuje lekarz prowadzący leczenie onkologiczne) ponownie zostają objęte skryningiem cytologicznym. Zadanie 5: Program badań prenatalnych Program adresowany jest do kobiet w ciąży spełniających co najmniej jedno z poniższych kryteriów: • wiek powyżej 35 lat; • wystąpienie w poprzedniej ciąży aberracji chromosomowej płodu lub dziecka; • stwierdzenie strukturalnych aberracji chromosomowych u ciężarnej lub u ojca dziecka; • znacznie zwiększone ryzyko urodzenia dziecka dotkniętego chorobą uwarunkowaną monogenetycznie lub wieloczynnikową; • stwierdzenie w czasie ciąży nieprawidłowego wyniku badania USG lub badań biochemicznych wskazujących na zwiększone ryzyko aberracji chromosomowej lub wady płodu. Zadanie 6: Program profilaktyki chorób układu krążenia Program adresowany jest do osób które: • mają 35, 40, 45, 50 lub 55 lat ; • złożyły deklarację wyboru lekarza podstawowej opieki zdrowotnej; • u których nie została dotychczas rozpoznana choroba układu krążenia i które w okresie ostatnich pięciu lat nie korzystały ze świadczeń udzielanych w ramach profilaktyki chorób układu krążenia, obciążonych następującymi czynnikami ryzyka: ✓ nadciśnienie tętnicze krwi (wartości ciśnienia tętniczego powyżej 140/90 mmHg), ✓ podwyższone stężenie we krwi cholesterolu całkowitego, LDL-cholesterolu, triglicerydów i niskie stężenie HDL-cholesterolu, ✓ palenie tytoniu, ✓ niska aktywność ruchowa, ✓ nadwaga i otyłość, ✓ upośledzona tolerancja glukozy, ✓ wzrost stężenia fibrynogenu, ✓ wzrost stężenia kwasu moczowego, ✓ nadmierny stres, ✓ nieracjonalne odżywianie, ✓ płeć męska, ✓ obciążenia genetyczne.

	Zadanie 7: Program profilaktyki chorób odtytoniowych (w tym POChP) Etap podstawowy adresowany jest do osób powyżej 18. roku życia palących papierosy, w tym - w zakresie diagnostyki POChP (przewlekłej obturacyjnej choroby płuc) - do kobiet i mężczyzn pomiędzy 40. a 65. rokiem życia, którzy: • nie mieli wykonanych badań spirometrycznych w ramach programu profilaktyki POChP w ciągu ostatnich trzech lat, • u których nie zdiagnozowano wcześniej, w sposób potwierdzony badaniem spirometrycznym, przewlekłej obturacyjnej choroby płuc, przewlekłego zapalenia oskrzeli lub rozedmy. Etap specjalistyczny adresowany jest do osób uzależnionych od palenia tytoniu, skierowanych z etapu podstawowego programu realizowanego przez lekarza podstawowej opieki zdrowotnej lub z oddziału szpitalnego oraz zgłaszających się bez skierowania. Zadanie 8: Inne programy profilaktyczne w przypadku stwierdzenia takich potrzeb u mieszkańców obszarów rewitalizacji. Zadanie 9: Dalszy rozwój usług zdrowotnych świadczonych przez Ośrodek Zdrowia w Baćkowicach poprzez zakup niezbędnego wyposażenia oraz wprowadzenie nowych usług. Zadanie 10: Wdrażania przez Ośrodek Zdrowia skoordynowanych modeli leczenia z uwzględnieniem ich środowiskowych aspektów. Zadanie 11: Rozwój rehabilitacji /fizykoterapii. Zadanie 12: Zwiększenie personelu medycznego. Zadanie 13: Rozwój usług specjalistycznych komercyjnych. Zadanie 14: Uruchomienie w przebudowanym budynku Ośrodka Zdrowia dyżuru nocnego i świątecznej opieki.
4 Lokalizacja (miejsce przeprowadzenia danego projektu)	Baćkowice 101 Parking przy Urzędzie Gminy np. w przypadku mammobusów
5 Szacowana wartość	300 000 zł
6 Prognozowane rezultaty wraz ze sposobem ich oceny i zmierzenia w odniesieniu do celów rewitalizacji	Prognozowane rezultaty w okresie wdrażania Programu Rewitalizacji: Projekt będzie miał wpływ na sferę społeczną związaną z ochroną zdrowia. Diagnoza i stan zdrowia mieszkańców obszaru rewitalizacji wskazują na potrzebę uruchomienia szeregu programów profilaktycznych realizowanych przez różne podmioty. Istnieje również potrzeba rozszerzenia usług zdrowotnych świadczonych przez Samodzielny Publiczny Zakład Opieki Zdrowotnej w Baćkowicach. Sposób pomiaru rezultatów: • sprawozdania Ośrodka Zdrowia, • protokoły odbioru (w przypadku zakupu aparatury medycznej i wyposażenia), • dokumentacja fotograficzna z realizacji programów profilaktycznych, • ankiety.
7 Horyzont czasowy	2016-2023 (8 lat)

1 Nazwa projektu	**Projekt rewitalizacyjny uzupełniający nr 2** **Wspieranie organizacji pozarządowych**

2 Wskazanie podmiotów realizujących projekt	Gmina Baćkowice Zespół Szkół w Bąkowicach Gminna Biblioteka Publiczna w Baćkowicach Stowarzyszenie na rzecz Rozwoju Wsi Gminy Baćkowice "Edukacja i Przyszłość" LGD „Stowarzyszenie Rozwoju Wsi Świętokrzyskiej” Rada Sołecka w Baćkowicach Ochotnicza Straż Pożarna w Baćkowicach Ochotnicza Straż Pożarna w Piórkowie Ochotnicza Straż Pożarna we Wszachowie Uczniowski Klub Sportowy "Baćkowice" Stowarzyszenie na rzecz Rozwoju Wsi "Wczoraj Dziś Jutro" Uczniowski Klub Sportowy Hubal
3 Zakres realizowanych zadań	Zadanie 1: Małe granty dla organizacji pozarządowych i grup nieformalnych - konkurs grantowy Gminy Baćkowice. Zadanie 2: Realizacja partnerskich projektów mających na celu rozwijanie pasji i zainteresowań mieszkańców sołectwa Baćkowice. Zadanie 3: Utworzenie chóru przy Uniwersytecie Trzeciego Wieku. Zadanie 4: Utworzenie Rady Seniorów przy Radzie Gminy. Zadanie 5: Z komputerem na Ty – zajęcia między pokoleniowe dla seniorów i wnuczków. Zadanie 6: Wdrażanie innych pomysłów organizacji pozarządowych i zorganizowanych grup nieformalnych.
4 Lokalizacja (miejsce przeprowadzenia danego projektu)	Teren całego sołectwa Baćkowice
5 Szacowana wartość	160 000 zł (8 lat * 20 000 zł/rocznie)
6 Prognozowane rezultaty wraz ze sposobem ich oceny i zmierzenia w odniesieniu do celów rewitalizacji	Prognozowane rezultaty w okresie wdrażania Programu Rewitalizacji: • liczba projektów partnerskich zrealizowanych na obszarze rewitalizacji, gdzie jednym z partnerów jest organizacja pozarządowa – 8, • liczba osób objęta projektami partnerskim – 300, • liczba inicjatyw oddolnych zrealizowanych w konkursie „Małe granty rewitalizacji” – 80, • liczba instytucji, organizacji, grup nieformalnych, które otrzymały wsparcie - 15 Sposób pomiaru rezultatów: • listy obecności, • sprawozdania organizacji pozarządowych i grup nieformalnych, • dokumentacja fotograficzna.
7 Horyzont czasowy	2016-2023 (8 lat)

1 Nazwa projektu	**Projekt rewitalizacyjny uzupełniający nr 3** **Szkolenia dla administracji publicznej, organizacji pozarządowych, przedsiębiorstw i rolników**
2 Wskazanie podmiotów realizujących projekt	Gmina Baćkowice Zespół Szkół w Baćkowicach Gminna Biblioteka Publiczna w Baćkowicach Stowarzyszenie na rzecz Rozwoju Wsi Gminy Baćkowice "Edukacja

	i Przyszłość" LGD „Stowarzyszenie Rozwoju Wsi Świętokrzyskiej” Rada Sołecka w Baćkowicach Ochotnicza Straż Pożarna w Baćkowicach Ochotnicza Straż Pożarna w Piórkowie Ochotnicza Straż Pożarna we Wszachowie Uczniowski Klub Sportowy "Baćkowice" Stowarzyszenie na rzecz Rozwoju Wsi "Wczoraj Dziś Jutro" Uczniowski Klub Sportowy Hubal Wojewódzki Fundusz Ochrony Środowiska i Gospodarki Wodnej w Kielcach Wojewódzki Urząd Pracy w Kielcach Starostwo Powiatowe w Opatowie Agencja Restrukturyzacji i Modernizacji Rolnictwa w Kielcach Ośrodek Doradztwa Rolniczego w Opatowie Urząd Marszałkowski Województwa Świętokrzyskiego Mieszkańcy sołectwa Baćkowice planujący założyć własną firmę Mieszkańcy sołectwa Baćkowice już prowadzący firmę
3 Zakres realizowanych zadań	Szkolenia będą obejmować m.in. tematykę: - zarządzania, - kodeksu pracy, - pozyskiwania dotacji, - rozliczania dotacji, - szkolenia kierunkowe dla pracowników Urzędu Gminy Baćkowice w zależności od stanowiska pracy,
4 Lokalizacja (miejsce przeprowadzenia danego projektu)	Urząd Gminy Baćkowice – Baćkowice 84 Remiza OSP w Baćkowicach (świetlica wiejska) – Baćkowice 84A
5 Szacowana wartość	200 000 zł
6 Prognozowane rezultaty wraz ze sposobem ich oceny i zmierzenia w odniesieniu do celów rewitalizacji	Prognozowane rezultaty w okresie wdrażania Programu Rewitalizacji: • liczba szkoleń – 30, • liczba spotkań informacyjnych – 24, Sposób pomiaru rezultatów: • listy obecności, • dokumentacja fotograficzna, • mapadotacje.gov.pl
7 Horyzont czasowy	2016-2023 (8 lat)

1 Nazwa projektu	**Projekt rewitalizacyjny uzupełniający nr 4** **Rozwijanie zainteresowań dzieci i młodzieży**
2 Wskazanie podmiotów realizujących projekt	Gmina Baćkowice Zespół Szkół w Baćkowicach Gminna Biblioteka Publiczna w Baćkowicach Stowarzyszenie na rzecz Rozwoju Wsi Gminy Baćkowice "Edukacja i Przyszłość" LGD „Stowarzyszenie Rozwoju Wsi Świętokrzyskiej” Rada Sołecka Sołectwa Baćkowice Ochotnicza Straż Pożarna w Baćkowicach Ochotnicza Straż Pożarna w Piórkowie Ochotnicza Straż Pożarna we Wszachowie

	Uczniowski Klub Sportowy "Baćkowice" Stowarzyszenie na rzecz Rozwoju Wsi "Wczoraj Dziś Jutro" Uczniowski Klub Sportowy Hubal
3 Zakres realizowanych zadań	Zadanie 1: Zajęcia muzyczne dla dzieci i młodzieży w wieku szkolnym zorganizowane w świetlicach wiejskich na terenie sołectwa Baćkowice odbywające się 4 x w miesiącu przez okres 10 miesięcy (wrzesień-czerwiec) Zadanie 2: Zajęcia plastyczne prowadzone w świetlicach wiejskich na terenie sołectwa Baćkowice przez okres 10 miesięcy (wrzesień - czerwiec) odbywające się 4 x w miesiącu Zadanie 3: Zajęcia ruchowe i taneczne dla dzieci w wieku od 6 – 12 lat, realizowane w ramach zajęć tanecznych przez okres 10 miesięcy - wrzesień – czerwiec, 2 x w tygodniu. Zadanie 4: Utworzenie Młodzieżowej Rady Gminy. Zadanie 5: Inne zajęcia rozwijające pasje i zainteresowania dzieci. Zadanie 6: Utworzenie świetlicy socjo-terapeuturycznej. Zadanie 7: Organizacja zajęć profilaktycznych w Świetlicy Środowiskowej w Baćkowicach dla dzieci i rodzin zagrożonych wykluczeniem społecznym, przemocą itp.
4 Lokalizacja (miejsce przeprowadzenia danego projektu)	Urząd Gminy Baćkowice – Baćkowice 84 Remiza OSP w Baćkowicach (świetlica wiejska) – Baćkowice 84A
5 Szacowana wartość	400 000 zł (8 lat x 50 000 zł)
6 Prognozowane rezultaty wraz ze sposobem ich oceny i zmierzenia w odniesieniu do celów rewitalizacji	Zadanie 1: Realizacja projektu umożliwi dzieciom i młodzieży w wieku szkolnym udział w nieodpłatnych zajęciach muzycznych odbywających się w świetlicach na terenie sołectwa Baćkowice, a prowadzonych przez wykwalifikowaną kadrę. Rezultaty: - ilość dzieci i młodzieży biorącej udział w projekcie: 15 dzieci * 8 lat = 120 dzieci, - ilość godzin zajęć odbywających się w ramach projektu: 40 h * 8 lat = 320h - udział społeczności lokalnej w wydarzeniach kulturalnych organizowanych w ramach zajęć muzycznych: a) ilość uczestników: 60 * 8 lat = 480, b) ilość wydarzeń: 2 x pokaz umiejętności muzycznych dla mieszkańców obszaru rewitalizacji nr 1 – sołectwa Baćkowice * 8 lat = 16 pokazów. Zadanie 2: Realizacja projektu umożliwi dzieciom i młodzieży w wieku szkolnym udział w nieodpłatnych zajęciach plastycznych odbywających się w świetlicach na terenie sołectwa Baćkowice Rezultaty: - ilość dzieci i młodzieży biorącej udział w projekcie: 10 dzieci* 8 lat = 80 dzieci, - ilość godzin zajęć odbywających się w ramach projektu: 40 h * 8 lat = 320h - udział społeczności lokalnej w wydarzeniach kulturalnych organizowanych w ramach zajęć muzycznych:

	a) ilość uczestników: 60 * 8 lat = 480, b) ilość wydarzeń: 2 x wystawa prac plastycznych zorganizowanych w ramach projektu * 8 lat = 16 pokazów Zadanie 3: Projekt „Zajęcia taneczne" zakłada następujące rezultaty: - ożywienie społeczne i kulturowe obszaru rewitalizacji poprzez zaangażowanie dzieci i ich rodziców w zajęcia taneczne oraz udział przeglądach oraz imprezach promujących zajęcia ruchowe wśród mieszkańców sołectwa Baćkowice, - promocja sołectwa Baćkowice poprzez udział uczestników zajęć tanecznych w wydarzeniach tanecznych poza granicami Gminy czy Województwa. Rezultaty: - ilość dzieci i młodzieży biorącej udział w projekcie: 25 dzieci * 8 lat = 200 dzieci, - ilość godzin zajęć odbywających się w ramach projektu: 80 h * 8 lat = 640 h - udział społeczności lokalnej w wydarzeniach kulturalnych organizowanych w ramach zajęć tanecznych: a) ilość uczestników: 60 * 8 lat = 480, b) ilość wydarzeń: 2 x pokaz umiejętności tanecznych uczestników zajęć tanecznych * 8 lat = 16 pokazów Wszystkie warsztaty (zad. 1, 2 i 3) prowadzone będą przez wykwalifikowaną kadrę. Oferta zajęć kierowana jest także do dzieci o niskim statusie społeczno - ekonomicznym, które mają ograniczony dostęp do nieodpłatnych zajęć pozaszkolnych. Zajęcia muzyczne, plastyczne czy taneczne stanowią ważny element kształtowania nawyku spędzania wolnego czasu w sposób twórczy i aktywizowania młodzieży do czynnego udziału w działalności lokalnej społeczności. Działania wpłyną na społeczne ożywienie obszaru rewitalizacji angażując społeczność lokalną oraz instytucje kulturowe i oświatowe. Znaczącym rezultatem projektu będzie również nawiązanie współpracy z najbliższym środowiskiem/ otoczeniem świetlic wiejskich. Sposób pomiaru rezultatów: • dokumentacja zdjęciowa, • listy obecności.
7 Horyzont czasowy	2016-2023 (8 lat)

1 Nazwa projektu	**Projekt rewitalizacyjny uzupełniający nr 5** **Utworzenie i działalność punktu poradnictwa rodzinnego dla podopiecznych OPS, osób doświadczających przemocy w rodzinie oraz innych sytuacji kryzysowych**
2 Wskazanie podmiotów realizujących projekt	Gmina Baćkowice Ośrodek Pomocy Społecznej w Baćkowicach Gminna Komisja Rozwiązywania Problemów Antyalkoholowych w Baćkowicach (GKPRA) Gminna Biblioteka Publiczna w Baćkowicach
3 Zakres realizowanych	Przedsięwzięcie rewitalizacyjne zakłada utworzenie i działalność punktu

zadań	poradnictwa rodzinnego dla podopiecznych OPS, osób doświadczających przemocy w rodzinie oraz innych sytuacji kryzysowych.
4 Lokalizacja (miejsce przeprowadzenia danego projektu)	Remiza OSP w Baćkowicach (świetlica wiejska) – Baćkowice 84A
5 Szacowana wartość	120 000 zł (finansowane głównie ze środków GKRPA)
6 Prognozowane rezultaty wraz ze sposobem ich oceny i zmierzenia w odniesieniu do celów rewitalizacji	Prognozowane rezultaty w okresie wdrażania Programu Rewitalizacji: • liczba utworzonych i działających punktów poradnictwa rodzinnego dla podopiecznych GOPS osób doświadczających przemocy w rodzinie oraz innych sytuacji kryzysowych- 1 Sposób pomiaru rezultatów: • protokoły odbioru, • sprawozdania z realizacji projektów, • dokumentacja fotograficzna, • mapadotacje.gov.pl
7 Horyzont czasowy	2016-2023 (8 lat)

Projekty rewitalizacyjne uzupełniające w sferze gospodarczej

1 Nazwa projektu	**Projekt rewitalizacyjny uzupełniający nr 6** **Wsparcie inwestycyjne MŚP**
2 Wskazanie podmiotów realizujących projekt	Mieszkańcy sołectwa Baćkowice planujący założyć własną firmę Mieszkańcy sołectwa Baćkowice już prowadzący firmę Gmina Baćkowice Agencja Restrukturyzacji i Modernizacji Rolnictwa w Kielcach Ośrodek Doradztwa Rolniczego w Opatowie Urząd Marszałkowski Województwa Świętokrzyskiego Powiatowy Urząd Pracy w Opatowie LGD „Stowarzyszenie Rozwoju Wsi Świętokrzyskiej” Ośrodek Promowania i Wspierania Przedsiębiorczości Rolnej w Sandomierzu Świętokrzyski Fundusz Pożyczkowy Sp. z o.o.
3 Zakres realizowanych zadań	Będą to różne przedsięwzięcia obecnie działających firm na obszarze rewitalizacji oraz tych, które powstaną w kolejnych latach. Inwestycje będą dotyczyły wdrażania innowacji produktowych i procesowych oraz zakupu maszyn, urządzeń, budowy i modernizacji budynków przez przedsiębiorców do prowadzenia i rozwijania działalności gospodarczych.
4 Lokalizacja (miejsce przeprowadzenia danego projektu)	Teren całego sołectwa Baćkowice
5 Szacowana wartość	1 000 000 zł
6 Prognozowane rezultaty wraz ze sposobem ich oceny i zmierzenia w odniesieniu do celów rewitalizacji	Prognozowane rezultaty w okresie wdrażania Programu Rewitalizacji: • zmniejszenie bezrobocia na terenie rewitalizacji, • zwiększenie innowacyjności przedsiębiorstw, Źródła pomiaru: • mapa dotacji.gov.pl • informacje uzyskiwane od lokalnych przedsiębiorców, • dane własne Gminy Baćkowice.

7 Horyzont czasowy	2016-2023 (8 lat)

1 Nazwa projektu	**Projekt rewitalizacyjny uzupełniający nr 7** **Powstawanie i rozwój gospodarstw agroturystycznych**
2 Wskazanie podmiotów realizujących projekt	Mieszkańcy sołectwa Baćkowice Gmina Baćkowice Rada Sołecka w Baćkowicach Ośrodek Doradztwa Rolniczego w Opatowie Lokalna Grupa Działania Stowarzyszenie Rozwoju Wsi Świętokrzyskiej Agencja Restrukturyzacji i Modernizacji Rolnictwa w Kielcach Ośrodek Promowania i Wspierania Przedsiębiorczości Rolnej w Sandomierzu
3 Zakres realizowanych zadań	Na terenie sołectwa funkcjonuje 1 gospodarstwo agroturystyczne – istnieje potrzeba rozwoju i wsparcia tego kierunku na obszarze rewitalizacji. Dzięki dotacjom ARiMR, LGD Stowarzyszenie Rozwoju Wsi Świętokrzyskiej istnieje szansa, że powstaną kolejne gospodarstwa agroturystyczne.
4 Lokalizacja (miejsce przeprowadzenia danego projektu)	Teren całego sołectwa Baćkowice
5 Szacowana wartość	150 000 zł
6 Prognozowane rezultaty wraz ze sposobem ich oceny i zmierzenia w odniesieniu do celów rewitalizacji	Prognozowane rezultaty w okresie wdrażania Programu Rewitalizacji: Zakładamy, że powstaną 4 gospodarstwa agroturystyczne. W przypadku utworzenia na terenie sołectwa i gminy nowych gospodarstw agroturystycznych istnieje możliwość powołania stowarzyszenia i wspólnej promocji produktów turystycznych (także ich tworzenia). Sposób pomiaru rezultatów: • wykaz gospodarstw agroturystycznych Urzędu Gminy Baćkowice, • strony internetowe gospodarstw agroturystycznych, • www gminy Baćkowice, • dokumentacja fotograficzna.
7 Horyzont czasowy	2016-2023 (8 lat)

1 Nazwa projektu	**Projekt rewitalizacyjny uzupełniający nr 8** **Tworzenie nowych terenów pod budownictwo mieszkaniowe**
2 Wskazanie podmiotów realizujących projekt	Gmina Baćkowice
3 Zakres realizowanych zadań	Projekt przewiduje uzbrojenie nowych terenów pod budownictwo mieszkaniowe na terenie sołectwa Baćkowice głównie poprzez budowę nowych dróg publicznych.
4 Lokalizacja (miejsce przeprowadzenia danego projektu)	Teren sołectwa Baćkowice
5 Szacowana wartość	300 000 zł
6 Prognozowane rezultaty wraz ze sposobem ich oceny i zmierzenia w odniesieniu do celów	Prognozowane rezultaty w okresie wdrażania Programu Rewitalizacji: • wzrost liczby mieszkańców sołectwa, • zwiększone wpływy do budżetu gminy z tytułu podatków, Sposób pomiaru rezultatów:

rewitalizacji	• plan zagospodarowania przestrzennego, • dane ewidencji ludności, • dokumentacja fotograficzna, • protokoły odbioru robót.
7 Horyzont czasowy	2021-2023

Projekty rewitalizacyjne uzupełniające w sferze środowiskowej

1 Nazwa projektu	**Projekt rewitalizacyjny uzupełniający nr 9** **Wdrażanie Programu usuwania azbestu z terenu sołectwa Baćkowice**
2 Wskazanie podmiotów realizujących projekt	Gmina Baćkowice Mieszkańcy sołectwa składający wnioski o udział w Programie Wojewódzki Fundusz Ochrony Środowiska i Gospodarki Wodnej w Kielcach Rada Sołecka w Baćkowicach
3 Zakres realizowanych zadań	Przedsięwzięcie zakłada demontaż, transport i utylizacja wyrobów azbestowych z dachów budynków mieszkalnych i gospodarczych. Zakłada się ogółem utylizację około 30 ton/rocznie. Na terenie sołectwa Baćkowice pozostaje jeszcze do utylizacji 407 ton azbestu.
4 Lokalizacja (miejsce przeprowadzenia danego projektu)	Baćkowice, budynki prywatne, na podstawie wniosków prywatnych właścicieli deklarujących udział w Programie
5 Szacowana wartość	50 000 zł
6 Prognozowane rezultaty wraz ze sposobem ich oceny i zmierzenia w odniesieniu do celów rewitalizacji	Prognozowane rezultaty w okresie wdrażania Programu Rewitalizacji: Usunięcie minimum 240 ton wyrobów zawierających azbest w okresie realizacji Programu Restrukturyzacji (tj. 58% azbestu pozostającego do utylizacji na terenie sołectwa) Sposób pomiaru: • protokoły odbioru.
7 Horyzont czasowy	2016-2023 (8 lat)

1 Nazwa projektu	**Projekt rewitalizacyjny uzupełniający nr 10** **Projekty parasolowe dla mieszkańców (OZE i EWE w budynkach prywatnych)**
2 Wskazanie podmiotów realizujących projekt	Wojewódzki Fundusz Ochrony Środowiska i Gospodarki Wodnej w Kielcach Mieszkańcy sołectwa Baćkowice Gmina Baćkowice Urząd Marszałkowski Województwa Świętokrzyskiego
3 Zakres realizowanych zadań	EWE – efektywne wykorzystanie energii to m.in. głęboka termomodernizacja polegająca na: • wymiana okien na energooszczędne, • wstawienie na poddaszu okien dachowych na energooszczędne, • ocieplenie ścian zewnętrznych, • ocieplenie dachu i stropu, • wymiana grzejników na nowe, energooszczędne, • wymiana kotła, • zainstalowanie wentylacji mechanicznej z rekuperacją. OZE - odnawialne źródła energii – źródła energii, których

	wykorzystywanie nie wiąże się z długotrwałym ich deficytem, ponieważ ich zasób odnawia się w krótkim czasie. Takimi źródłami są między innymi wiatr, promieniowanie słoneczne, opady, pływy morskie, fale morskie i geotermia. Najpopularniejsze urządzenia OZE dla gospodarstw domowych to panele fotowoltaiczne, solarne, pompy ciepła. W ramach rewitalizacji zakłada się, że część indywidualnych gospodarstw domowych skorzysta ze wsparcia (także w formie dotacji, pożyczek) na wdrożenie EWE i OZE.
4 Lokalizacja (miejsce przeprowadzenia danego projektu)	Indywidualne gospodarstwa domowe na terenie sołectwa Baćkowice
5 Szacowana wartość	400 000 zł
6 Prognozowane rezultaty wraz ze sposobem ich oceny i zmierzenia w odniesieniu do celów rewitalizacji	Prognozowane rezultaty w okresie wdrażania Programu Rewitalizacji: Minimum 60 gospodarstw domowych w okresie wdrażania Programu Rewitalizacji wdroży i zainstaluje EWE i/lub OZE. Sposób pomiaru rezultatów: • informacje WFOŚiGW w Kielcach, • dane własne Urzędu Gminy Baćkowice, • informacje zbierane od mieszkańców w formie ankiet, • dokumentacja fotograficzna.
7 Horyzont czasowy	2016-2023 (8 lat)

1 Nazwa projektu	**Projekt rewitalizacyjny uzupełniający nr 11** **Edukacja ekologiczna**
2 Wskazanie podmiotów realizujących projekt	Wojewódzki Fundusz Ochrony Środowiska i Gospodarki Wodnej w Kielcach Fundacje zajmujące się edukacją ekologiczną np. Odzyskaj Środowisko Gmina Baćkowice Nadleśnictwo Łagów Rada Sołecka w Baćkowicach Gminna Biblioteka Publiczna w Baćkowicach Ośrodek Doradztwa Rolniczego w Opatowie
3 Zakres realizowanych zadań	Zadanie 1: Edukacja ekologiczna w edukacji wczesnoszkolnej. Zadanie 2: Edukacja ekologiczna dla dorosłych mieszkańców sołectwa. Zadanie 3: Promocja żywności ekologicznej. Zadanie 4: Inne działania związane z edukacją ekologiczną.
4 Lokalizacja (miejsce przeprowadzenia danego projektu)	Urząd Gminy Baćkowice – Baćkowice 84 Remiza OSP w Baćkowicach (świetlica wiejska) – Baćkowice 84A
5 Szacowana wartość	40 000 zł
6 Prognozowane rezultaty wraz ze sposobem ich oceny i zmierzenia w odniesieniu do celów rewitalizacji	Prognozowane rezultaty w okresie wdrażania Programu Rewitalizacji: W okresie wdrażania Programu: • przeprowadzenie min. 24 akcje ekologiczne, • zorganizowanie 24 konkursy ekologiczne, • przeprowadzenie 16 pogadanek nt. ekologii, • zorganizowanie 8 szkoleń dot. ekologii, Sposób pomiaru: • listy obecności, • sprawozdania z realizacji projektów,

	• dokumentacja fotograficzna.
7 Horyzont czasowy	2016-2023 (8 lat)

Projekty rewitalizacyjne uzupełniające w sferze funkcjonalno-przestrzennej

1 Nazwa projektu	**Projekt rewitalizacyjny (uzupełniający) nr 12** **Modernizacja oświetlenia ulicznego**
2 Wskazanie podmiotów realizujących projekt	Gmina Baćkowice Powiatowy Zarząd Dróg w Opatowie Rada Sołecka w Baćkowicach
3 Zakres realizowanych zadań	Projekt zakłada wymianę oświetlenia na bardziej ekologiczne (zużywające mniej energii) oraz punktową budowę nowych słupów oświetleniowych w przypadku takiej potrzeby wskazanej np. prze Radę Sołecką
4 Lokalizacja (miejsce przeprowadzenia danego projektu)	Teren sołectwa Baćkowice
5 Szacowana wartość	200 000 zł
6 Prognozowane rezultaty wraz ze sposobem ich oceny i zmierzenia w odniesieniu do celów rewitalizacji	Prognozowane rezultaty w okresie wdrażania Programu Rewitalizacji: • Zmniejszenie kosztów energii elektrycznej zużywanej przez oświetlenie uliczne na obszarze rewitalizacji. • Poprawa bezpieczeństwa mieszkańców sołectwa Baćkowice, Sposób pomiaru rezultatów: • dane własne Urzędu Gminy Baćkowice, zakładu energetycznego, • protokoły odbioru, • dokumentacja fotograficzna.
7 Horyzont czasowy	2018-2020

Projekty rewitalizacyjne uzupełniające w sferze technicznej

1 Nazwa projektu	**Projekt rewitalizacyjny (uzupełniający) nr 13** **Dostosowanie infrastruktury budynków użyteczności publicznej do potrzeb osób niepełnosprawnych**
2 Wskazanie podmiotów realizujących projekt	Gmina Baćkowice Ochotnicza Straż Pożarna w Baćkowicach Zespół Szkół w Baćkowicach Samorządowy Publiczny Zakład Opieki Zdrowotnej w Baćkowicach
3 Zakres realizowanych zadań	Przedsięwzięcie rewitalizacyjne zakłada dostosowanie infrastruktury budynków użyteczności publicznej do potrzeb osób niepełnosprawnych.
4 Lokalizacja (miejsce przeprowadzenia danego projektu)	Urząd Gminy Baćkowice – Baćkowice 84 Remiza OSP w Baćkowicach (świetlica wiejska) – Baćkowice 84A Przychodnia Zdrowia w Baćkowicach – Baćkowice 101 Zespół Szkół w Baćkowicach – Baćkowice 100
5 Szacowana wartość	200 000 zł
6 Prognozowane rezultaty wraz ze sposobem ich oceny i zmierzenia w odniesieniu do celów rewitalizacji	Prognozowane rezultaty w okresie wdrażania Programu Rewitalizacji: • Poprawa dostępu osób niepełnosprawnych do budynków użyteczności publicznej. Sposób pomiaru rezultatów: • dane własne Urzędu Gminy Baćkowice, zakładu energetycznego,

	• protokoły odbioru, • dokumentacja fotograficzna.
7 Horyzont czasowy	2018-2020

Poniżej przedstawiamy wykaz przedsięwzięć uzupełniających planowanych do realizacji w ramach obszaru rewitalizacji nr 2 obejmującego sołectwo Modliborzyce:

L.p.	Nazwa projektu rewitalizacyjnego (uzupełniającego)	Szacunkowa wartość
Projekty rewitalizacyjne uzupełniające w sferze społecznej		**210 000 zł**
1.	Wspieranie organizacji pozarządowych	80 000 zł
2.	Szkolenia dla organizacji pozarządowych, przedsiębiorstw i rolników	50 000 zł
3.	Rozwijanie zainteresowań dzieci i młodzieży	80 000 zł
Projekty rewitalizacyjne uzupełniające w sferze gospodarczej		**650 000 zł**
4.	Wsparcie inwestycyjne MŚP	500 000 zł
5.	Powstawanie i rozwój gospodarstw agroturystycznych	150 000 zł
Projekty rewitalizacyjne uzupełniające w sferze środowiskowej		**200 000 zł**
6.	EWE i OZE w budynkach mieszkalnictwa jednorodzinnego	160 000 zł
7.	Edukacja ekologiczna	40 000 zł
Projekty rewitalizacyjne uzupełniające w sferze funkcjonalno-przestrzennej		**300 000 zł**
8.	Modernizacja oświetlenia ulicznego	100 000 zł
9.	Uzupełniające inwestycje drogowe i okołodrogowe	200 000 zł
Projekty rewitalizacyjne uzupełniające w sferze technicznej		**320 000 zł**
10.	Modernizacja świetlicy wiejskiej wraz z zakupem wyposażenia	320 000 zł

Razem	**1 680 000 zł**

Projekty rewitalizacyjne uzupełniające w sferze społecznej

1 Nazwa projektu	**Projekt rewitalizacyjny uzupełniający nr 1** **Wspieranie organizacji pozarządowych**
2 Wskazanie podmiotów realizujących projekt	Gmina Baćkowice Szkoła Podstawowa w Modliborzycach Gminna Biblioteka Publiczna w Baćkowicach Stowarzyszenie na rzecz Rozwoju Wsi Gminy Baćkowice "Edukacja i Przyszłość" LGD „Stowarzyszenie Rozwoju Wsi Świętokrzyskiej” Rada Sołecka w Modliborzycach Ochotnicza Straż Pożarna w Baćkowicach Ochotnicza Straż Pożarna w Piórkowie Ochotnicza Straż Pożarna we Wszachowie Uczniowski Klub Sportowy "Baćkowice" Stowarzyszenie na rzecz Rozwoju Wsi "Wczoraj Dziś Jutro" Uczniowski Klub Sportowy Hubal
3 Zakres realizowanych zadań	Zadanie 1: Wdrażanie programu grantowego „Małe granty rewitalizacji” na realizację inicjatyw oddolnych na obszarze rewitalizacji. Zadanie 2: Realizacja partnerskich projektów mających na celu rozwijanie pasji i zainteresowań mieszkańców sołectwa Modliborzyce.

	Zadanie 3: Organizacja dodatkowych zajęć dla osób starszych i samotnych. Zadanie 4: Utworzenie Klubu Seniora przy świetlicy wiejskiej. Zadanie 5: Utworzenie Koła Gospodyń Wiejskich. Zadanie 6: Wdrażanie innych pomysłów organizacji pozarządowych i zorganizowanych grup nieformalnych.
4 Lokalizacja (miejsce przeprowadzenia danego projektu)	Teren całego sołectwa Modliborzyce
5 Szacowana wartość	80 000 zł (8 lat * 10 000 zł/rocznie)
6 Prognozowane rezultaty wraz ze sposobem ich oceny i zmierzenia w odniesieniu do celów rewitalizacji	Prognozowane rezultaty w okresie wdrażania Programu Rewitalizacji: • liczba projektów partnerskich zrealizowanych na obszarze rewitalizacji, gdzie jednym z partnerów jest organizacja pozarządowa – 4, • liczba osób objęta projektami partnerskim – 80, • liczba inicjatyw oddolnych zrealizowanych w konkursie „Małe granty rewitalizacji" –24, • liczba instytucji, organizacji, grup nieformalnych, które otrzymały wsparcie – 8. Sposób pomiaru rezultatów: • listy obecności, • sprawozdania organizacji pozarządowych i grup nieformalnych, • listy rankingowe przyznanych dotacji np. przez LGD, • dokumentacja fotograficzna.
7 Horyzont czasowy	2016-2023 (8 lat)

1 Nazwa projektu	**Projekt rewitalizacyjny uzupełniający nr 2** **Szkolenia dla organizacji pozarządowych, przedsiębiorstw i rolników**
2 Wskazanie podmiotów realizujących projekt	Gmina Baćkowice Szkoła Podstawowa w Modliborzycach Gminna Biblioteka Publiczna w Baćkowicach Stowarzyszenie na rzecz Rozwoju Wsi Gminy Baćkowice "Edukacja i Przyszłość" LGD „Stowarzyszenie Rozwoju Wsi Świętokrzyskiej" Rada Sołecka w Modliborzycach Ochotnicza Straż Pożarna w Baćkowicach Ochotnicza Straż Pożarna w Piórkowie Ochotnicza Straż Pożarna we Wszachowie Uczniowski Klub Sportowy "Baćkowice" Stowarzyszenie na rzecz Rozwoju Wsi "Wczoraj Dziś Jutro" Uczniowski Klub Sportowy Hubal Wojewódzki Fundusz Ochrony Środowiska i Gospodarki Wodnej w Kielcach Wojewódzki Urząd Pracy w Kielcach Starostwo Powiatowe w Opatowie Agencja Restrukturyzacji i Modernizacji Rolnictwa w Kielcach Ośrodek Doradztwa Rolniczego w Opatowie Urząd Marszałkowski Województwa Świętokrzyskiego Mieszkańcy sołectwa Modliborzyce planujący założyć własną firmę

	Mieszkańcy sołectwa Modliborzyce już prowadzący firmę
3 Zakres realizowanych zadań	Szkolenia będą obejmować m.in. tematykę: - zarządzania, - kodeksu pracy, - pozyskiwania dotacji, - rozliczania dotacji, - szkolenia dla przedsiębiorców organizowane przez Punkt Informacji o Funduszach Europejskich Urzędu Marszałkowskiego, ARiMR, itp.
4 Lokalizacja (miejsce przeprowadzenia danego projektu)	Świetlica wiejska w Modliborzycach
5 Szacowana wartość	50 000 zł
6 Prognozowane rezultaty wraz ze sposobem ich oceny i zmierzenia w odniesieniu do celów rewitalizacji	Prognozowane rezultaty w okresie wdrażania Programu Rewitalizacji: • liczba szkoleń – 16 (zakłada się 2 spotkania rocznie), • liczba spotkań informacyjnych – 8 (zakłada się 2 spotkania rocznie), Sposób pomiaru rezultatów: • listy obecności, • dokumentacja fotograficzna, • mapadotacje.gov.pl
7 Horyzont czasowy	2016-2023 (8 lat)

1 Nazwa projektu	**Projekt rewitalizacyjny uzupełniający nr 3** **Rozwijanie zainteresowań dzieci i młodzieży**
2 Wskazanie podmiotów realizujących projekt	Gmina Baćkowice Szkoła Podstawowa w Modliborzycach Gminna Biblioteka Publiczna w Baćkowicach Stowarzyszenie na rzecz Rozwoju Wsi Gminy Baćkowice "Edukacja i Przyszłość" LGD „Stowarzyszenie Rozwoju Wsi Świętokrzyskiej” Rada Sołecka w Modliborzycach Uczniowski Klub Sportowy Hubal
3 Zakres realizowanych zadań	Zadanie 1: Zajęcia plastyczne. Zadanie 2: Zajęcia taneczne. Zadanie 3: Zajęcia wokalne. Zadanie 4: Inne zajęcia i warsztaty rozwijające zainteresowania dzieci i młodzieży.
4 Lokalizacja (miejsce przeprowadzenia danego projektu)	Szkoła Podstawowa w Modliborzycach Świetlica wiejska w Modliborzycach
5 Szacowana wartość	80 000 zł
6 Prognozowane rezultaty wraz ze sposobem ich oceny i zmierzenia w odniesieniu do celów rewitalizacji	Prognozowane rezultaty w okresie wdrażania Programu Rewitalizacji: • liczba dzieci i młodzieży, która weźmie udział w zajęciach/warsztatach rozwijających zainteresowania dzieci i młodzieży – min. 10 rocznie/ tj. 80 w ciągu 8 lat, Sposób pomiaru rezultatów: • listy obecności, • dokumentacja fotograficzna, • sprawozdania z działalności świetlicy wiejskiej,

	• mapadotacje.gov.pl
7 Horyzont czasowy	2016-2023 (8 lat)

Projekty rewitalizacyjne uzupełniające w sferze gospodarczej

1 Nazwa projektu	**Projekt rewitalizacyjny uzupełniający nr 4** **Wsparcie inwestycyjne MŚP**
2 Wskazanie podmiotów realizujących projekt	Gmina Baćkowice Świętokrzyski Fundusz Pożyczkowy Sp. z o.o. Agencja Restrukturyzacji i Modernizacji Rolnictwa w Kielcach Mieszkańcy sołectwa Modliborzyce planujący założyć własną firmę Mieszkańcy sołectwa Modliborzyce już prowadzący firmę Ośrodek Promowania i Wspierania Przedsiębiorczości Rolnej w Sandomierzu
3 Zakres realizowanych zadań	Będą to różne przedsięwzięcia obecnie działających firm na obszarze rewitalizacji oraz tych, które powstaną w kolejnych latach. Inwestycje będą dotyczyły wdrażania innowacji produktowych i procesowych oraz zakupu maszyn, urządzeń, budowy i modernizacji budynków przez przedsiębiorców do prowadzenia i rozwijania działalności gospodarczych.
4 Lokalizacja (miejsce przeprowadzenia danego projektu)	Teren całego sołectwa Modliborzyce
5 Szacowana wartość	500 000 zł
6 Prognozowane rezultaty wraz ze sposobem ich oceny i zmierzenia w odniesieniu do celów rewitalizacji	Prognozowane rezultaty w okresie wdrażania Programu Rewitalizacji: • zmniejszenie bezrobocia na terenie rewitalizacji, • zwiększenie innowacyjności przedsiębiorstw. Źródła pomiaru: • mapa dotacji.gov.pl • Informacje uzyskiwane od lokalnych przedsiębiorców, • dane własne Gminy Baćkowice.
7 Horyzont czasowy	2016-2023 (8 lat)

1 Nazwa projektu	**Projekt rewitalizacyjny uzupełniający nr 5** **Powstawanie i rozwój gospodarstw agroturystycznych**
2 Wskazanie podmiotów realizujących projekt	Gmina Baćkowice Rada Sołecka w Modliborzycach Ośrodek Promowania i Wspierania Przedsiębiorczości Rolnej w Sandomierzu Agencja Restrukturyzacji i Modernizacji Rolnictwa w Kielcach Ośrodek Doradztwa Rolniczego w Opatowie
3 Zakres realizowanych zadań	Na terenie sołectwa nie funkcjonuje obecnie żadne gospodarstwo agroturystyczne. Istnieje potrzeba rozwoju i wsparcia tego kierunku na obszarze rewitalizacji. Dzięki dotacjom ARiMR, LGD Stowarzyszenie Rozwoju Wsi Świętokrzyskiej istnieje szansa, że powstaną kolejne gospodarstwa agroturystyczne.
4 Lokalizacja (miejsce przeprowadzenia danego projektu)	Teren całego sołectwa Modliborzyce
5 Szacowana wartość	150 000 zł
6 Prognozowane	Prognozowane rezultaty w okresie wdrażania Programu Rewitalizacji:

rezultaty wraz ze sposobem ich oceny i zmierzenia w odniesieniu do celów rewitalizacji	Zakładamy, że powstaną 4 gospodarstwa agroturystyczne. W przypadku utworzenia na terenie sołectwa i gminy nowych gospodarstw agroturystycznych istnieje możliwość powołania stowarzyszenia i wspólnej promocji produktów turystycznych (także ich tworzenia). Sposób pomiaru rezultatów: • wykaz gospodarstw agroturystycznych Urzędu Gminy Baćkowice, • strony internetowe gospodarstw agroturystycznych, • www gminy Baćkowice, • dokumentacja fotograficzna.
7 Horyzont czasowy	2016-2023 (8 lat)

Projekty rewitalizacyjne uzupełniające w sferze środowiskowej

1 Nazwa projektu	**Projekt rewitalizacyjny uzupełniający nr 6** **EWE i OZE w budynkach mieszkalnictwa jednorodzinnego**
2 Wskazanie podmiotów realizujących projekt	Gmina Baćkowice Mieszkańcy sołectwa Modliborzyce deklarujący chęć uczestniczenia w projekcie parasolowym Wojewódzki Fundusz Ochrony Środowiska i Gospodarki Wodnej w Kielcach Rada Sołecka w Modliborzycach
3 Zakres realizowanych zadań	EWE – efektywne wykorzystanie energii to m.in. głęboka termomodernizacja polegająca na: • wymiana okien na energooszczędne, • wstawienie na poddaszu okien dachowych na energooszczędne, • ocieplenie ścian zewnętrznych, • ocieplenie dachu i stropu, • wymiana grzejników na nowe, energooszczędne, • wymiana kotła, • zainstalowanie wentylacji mechanicznej z rekuperacją. OZE - odnawialne źródła energii – źródła energii, których wykorzystywanie nie wiąże się z długotrwałym ich deficytem, ponieważ ich zasób odnawia się w krótkim czasie. Takimi źródłami są między innymi wiatr, promieniowanie słoneczne, opady, pływy morskie, fale morskie i geotermia. Najpopularniejsze urządzenia OZE dla gospodarstw domowych to panele fotowoltaiczne, solarne, pompy ciepła. W ramach rewitalizacji zakłada się, że część indywidualnych gospodarstw domowych skorzysta ze wsparcia (także w formie dotacji, pożyczek) na wdrożenie EWE i OZE.
4 Lokalizacja (miejsce przeprowadzenia danego projektu)	Teren całego sołectwa Modliborzyce
5 Szacowana wartość	160 000 zł
6 Prognozowane rezultaty wraz ze sposobem ich oceny i zmierzenia w odniesieniu do celów rewitalizacji	Prognozowane rezultaty w okresie wdrażania Programu Rewitalizacji: Minimum 60 gospodarstw domowych w okresie wdrażania Programu Rewitalizacji wdroży i zainstaluje EWE i/lub OZE. Sposób pomiaru rezultatów: • informacje WFOŚiGW w Kielcach, • dane własne Urzędu Gminy Baćkowice,

	• sprawozdanie z realizacji projektu parasolowego, • informacje zbierane od mieszkańców w formie ankiet, • dokumentacja fotograficzna.
7 Horyzont czasowy	2018-2023

1 Nazwa projektu	**Projekt rewitalizacyjny uzupełniający nr 7** **Edukacja ekologiczna**
2 Wskazanie podmiotów realizujących projekt	Gmina Baćkowice Nadleśnictwo Łagów Szkoły i przedszkola z terenu gminy, w szczególności Szkoła Podstawowa w Modliborzycach Rada Sołecka w Modliborzycach Wojewódzki Fundusz Ochrony Środowiska i Gospodarki Wodnej w Kielcach Fundacje zajmujące się edukacją ekologiczną np. Odzyskaj Środowisko Gminna Biblioteka Publiczna w Baćkowicach Stowarzyszenie na rzecz Rozwoju Wsi Gminy Baćkowice "Edukacja i Przyszłość" LGD „Stowarzyszenie Rozwoju Wsi Świętokrzyskiej” Uczniowski Klub Sportowy Hubal
3 Zakres realizowanych zadań	Zadanie 1: Edukacja ekologiczna w edukacji wczesnoszkolnej. Zadanie 2: Edukacja ekologiczna dla dorosłych mieszkańców sołectwa. Zadanie 3: Promocja żywności ekologicznej. Zadanie 4: Inne działania związane z edukacją ekologiczną.
4 Lokalizacja (miejsce przeprowadzenia danego projektu)	Szkoła Podstawowa w Modliborzycach Świetlica wiejska w Modliborzycach
5 Szacowana wartość	40 000 zł
6 Prognozowane rezultaty wraz ze sposobem ich oceny i zmierzenia w odniesieniu do celów rewitalizacji	Prognozowane rezultaty w okresie wdrażania Programu Rewitalizacji: W okresie wdrażania Programu: • przeprowadzenie min. 8 akcji ekologicznych, • zorganizowanie 8 konkursów ekologicznych, • przeprowadzenie 16 pogadanek nt. ekologii, • zorganizowanie 4 szkoleń dot. ekologii, Sposób pomiaru: • listy obecności, • sprawozdania z realizacji projektów, • sprawozdania z działalności szkoły, • dokumentacja fotograficzna.
7 Horyzont czasowy	2016-2023 (8 lat)

Projekty rewitalizacyjne uzupełniające w sferze funkcjonalno-przestrzennej

1 Nazwa projektu	**Projekt rewitalizacyjny (uzupełniający) nr 8** **Modernizacja oświetlenia ulicznego**
2 Wskazanie podmiotów realizujących projekt	Gmina Baćkowice Powiatowy Zarząd Dróg w Opatowie Rada Sołecka w Modliborzycach
3 Zakres realizowanych zadań	Projekt zakłada wymianę oświetlenia na bardziej ekologiczne (zużywające mniej energii) oraz punktową budowę nowych słupów oświetleniowych

	w przypadku takiej potrzeby wskazanej np. prze Radę Sołecką
4 Lokalizacja (miejsce przeprowadzenia danego projektu)	Teren sołectwa Modliborzyce
5 Szacowana wartość	100 000 zł
6 Prognozowane rezultaty wraz ze sposobem ich oceny i zmierzenia w odniesieniu do celów rewitalizacji	Prognozowane rezultaty w okresie wdrażania Programu Rewitalizacji: • Zmniejszenie kosztów energii elektrycznej zużywanej przez oświetlenie uliczne na obszarze rewitalizacji. • Poprawa bezpieczeństwa mieszkańców sołectwa Modliborzyce, Sposób pomiaru rezultatów: • dane własne Urzędu Gminy Baćkowice, zakładu energetycznego, • protokoły odbioru, • dokumentacja fotograficzna.
7 Horyzont czasowy	2018-2020

1 Nazwa projektu	**Projekt rewitalizacyjny (uzupełniający) nr 9** **Uzupełniające inwestycje drogowe i okołodrogowe**
2 Wskazanie podmiotów realizujących projekt	Gmina Baćkowice Powiatowy Zarząd Dróg w Opatowie Świętokrzyski Urząd Wojewódzki Świętokrzyski Zarząd Melioracji i Urządzeń Wodnych w Kielcach
3 Zakres realizowanych zadań	Zadanie 1: Zabezpieczenie i oznakowanie przepustów na drodze do Kobylan Zadanie 2: Modernizacja (przebudowa) dróg dojazdowych do gruntów rolnych, łąk ok 500m Zadanie 3: Modernizacja mostu na rzece Koprzywianka w kierunku Baranówek
4 Lokalizacja (miejsce przeprowadzenia danego projektu)	Teren sołectwa Modliborzyce
5 Szacowana wartość	200 000 zł
6 Prognozowane rezultaty wraz ze sposobem ich oceny i zmierzenia w odniesieniu do celów rewitalizacji	Prognozowane rezultaty w okresie wdrażania Programu Rewitalizacji: • liczba zmodernizowanych mostów [w szt.] – 1, • Liczba m zmodernizowanych (przebudowanych) dróg dojazdowych do pól – 500, • Poprawa bezpieczeństwa na terenie sołectwa Modliborzyce – zmniejszenie liczby wypadków i kolizji drogowych. Sposób pomiaru rezultatów: • protokoły odbioru, • sprawozdania z realizacji projektów, • dokumentacja fotograficzna.

1 Nazwa projektu	**Projekt rewitalizacyjny (uzupełniający) nr 10** **Modernizacja świetlicy wiejskiej wraz z zakupem wyposażenia**
2 Wskazanie podmiotów realizujących projekt	Gmina Baćkowice Rada Sołecka w Modliborzycach Gminna Biblioteka Publiczna w Baćkowicach Stowarzyszenie na rzecz Rozwoju Wsi Gminy Baćkowice "Edukacja i Przyszłość"

	LGD „Stowarzyszenie Rozwoju Wsi Świętokrzyskiej” Uczniowski Klub Sportowy Hubal
3 Zakres realizowanych zadań	Projekt zakłada modernizację budynku świetlicy wiejskiej w Modliborzycach i jego doposażenie z uwzględnieniem potrzeb rozwojowych i tematyki zajęć przeznaczonych dla poszczególnych grup wiekowych. Zostaną zakupione m.in. meble, krzesełka, ławeczki, stół do tenisa, edukacyjna mata do tańczenia, twistery, drewniane jengi, gry planszowe scrable, warcaby, chińczyk, monopoly, szachy, gry multimedialne, tablica szkolna obrotowo-jezdna, biurka komputerowe, kosze na śmieci, telewizor, zestawy komputerowe z oprogramowaniem, laptop, urządzenie wielofunkcyjne, czajnik elektryczny, książki edukacyjne w tym słowniki, encyklopedie, odtwarzacz dvd, radiomagnetofon, itp.
4 Lokalizacja (miejsce przeprowadzenia danego projektu)	Świetlica wiejska w Modliborzycach
5 Szacowana wartość	320 000 zł
6 Prognozowane rezultaty wraz ze sposobem ich oceny i zmierzenia w odniesieniu do celów rewitalizacji	Prognozowane rezultaty w okresie wdrażania Programu Rewitalizacji: • liczba doposażonych świetlic – 1, • liczba dzieci z obszaru rewitalizacji objętych wsparciem w okresie wdrażania Programu Rewitalizacji – 120, Sposób pomiaru rezultatów: • listy obecności, • sprawozdania świetlicy wiejskiej w Modliborzycach, • protokoły odbioru, • dokumentacja fotograficzna.

9. Mechanizmy zapewnienia komplementarności między poszczególnymi projektami/ przedsięwzięciami rewitalizacyjnymi oraz pomiędzy działaniami różnych podmiotów i funduszy na obszarze objętym programem rewitalizacji

Program Rewitalizacji Gminy Baćkowice ujmuje działania w sposób kompleksowy (z uwzględnieniem projektów rewitalizacyjnych współfinansowanych ze środków EFRR, EFS, Funduszu Spójności oraz innych środków publicznych lub prywatnych) tak, aby nie pomijać aspektu społecznego, ekonomicznego, przestrzennego, technicznego, środowiskowego i kulturowego związanego zarówno z danym obszarem, jak i jego otoczeniem. Program złożony jest z wielu różnorodnych projektów (kluczowych i uzupełniających). Projekty są ze sobą wzajemnie powiązane oraz pozostają w synergii. Projekty będą realizowane na terenach o istotnym znaczeniu dla rozwoju całej gminy. Działania ujęte w Programie obejmują zasięgiem całość obszaru rewitalizacji dotkniętego szczególną koncentracją problemów i negatywnych zjawisk kryzysowych. Działania przedstawione w dokumencie są ze sobą powiazanie/komplementarne w pięciu aspektach: przestrzennym, problemowym, proceduralno- instytucjonalnym, międzyokresowym i źródeł finansowania.

Komplementarność projektów/przedsięwzięć rewitalizacyjnych[2]

Wszystkie działania zaplanowane w ramach procesu rewitalizacji są ze sobą komplementarne. W ramach procesu rewitalizacji przewidziano zarówno zadania inwestycyjne jak i społeczne.

1 Komplementarność przestrzenna

Program rewitalizacji będzie efektywnie oddziaływał na całe dotknięte kryzysem obszary, poszczególne projekty/przedsięwzięcia rewitalizacyjne wzajemnie się dopełniają przestrzennie oraz zachodzi między nimi efekt synergii. Projekty realizowane w ramach Programu będą łagodzić lub całkowicie eliminować problemy występujące na obszarach kryzysowych.

2 Komplementarność problemowa

Zaproponowane w dokumencie projekty będą realizowane na obszarach rewitalizacji i są odpowiedzią na zdiagnozowane na tych terenach problemy. Projekty/przedsięwzięcia, jakie zostaną zrealizowane w ramach procesu rewitalizacji, dopełniają się tematycznie, sprawiając, że program rewitalizacji oddziałuje na obszar zdegradowany we wszystkich niezbędnych aspektach (społecznym, ekonomicznym, przestrzennym, środowiskowym, kulturowym, technicznym).

3 Komplementarność proceduralno-instytucjonalna

System zarządzania Programem pozwoli na efektywne współdziałanie na jego rzecz różnych instytucji. Za realizację całego Programu będzie odpowiadał Wójt Gminy. Wspierać go będzie Zespół ds. rewitalizacji (utworzony z pracowników Urzędu Gminy) oraz Komitet Rewitalizacyjny złożony z interesariuszy rewitalizacji. W realizację Programu Rewitalizacji będzie zaangażowanych aż 56 grup interesariuszy, które możemy podzielić na:

4 Komplementarność międzyokresowa

Program zapewnia ciągłość realizowanych od kilku lata działań na terenie gminy. W okresie 2007-2013 zostało zrealizowanych wiele działań (zob. poniższa tabela), które w obecnej perspektywie będą kontunuowanie. Gmina Baćkowice dokonała analizy i krytycznej oceny dotychczasowych działań w obszarze kryzysowym i na tej podstawie zaplanowała projekty rewitalizacyjne, które będą

[2] Przedsięwzięciem rewitalizacyjnym jest działanie (w tym mające charakter ciągły), w szczególności o charakterze społecznym, ekonomicznym, urbanistycznym, budowlanym, środowiskowym, konserwatorskim, edukacyjnym, naukowym, zdrowotnym lub kulturalnym, zawarte lub wynikające z programu rewitalizacji oraz logicznie powiązane z treścią i celami programu rewitalizacji.

wdrażane w okresie 2014-2020. Program rewitalizacji zapewnia pełną ciągłości programową (polegającą na kontynuacji i/lub rozwijaniu wsparcia z polityki spójności 2007-2013).

Tabela 39 Projekty realizowane w sołectwach Baćkowice i Modliborzyce w perspektywie 2007-2013 (w latach 2007-2015)

Miejscowość	Nazwa projektu	Wartość projektu	Dofinansowanie		Źródło dofi	Wkład własny		Okres
			zł	%		zł	%	
Baćkowice	Budowa placu zabaw i siłowni zewnętrznej	62 231,04	33 783,78	54,29	PROW LGD (małe projekty)	28 447,26	45,71	2014
	Rewitalizacja centrum m. Baćkowice celem zwiększenia jej atrakcyjności osadniczej, turystycznej i społeczno-gospodarczej	1 266 124,67	756 176,79	59,72	RPO	504 117,85	40,28	2010-2011
Modliborzyce	Remont i wyposażenie świetlicy wiejskiej w Modliborzycach	16 754,28	9 575,64	57,15	PROW LGD (małe projekty)	7 178,64	42,85	2010
	Odnowienie miejscowości Modliborzyce poprzez remont chodników i parkingów oraz świetlicy wiejskiej	521 039,31	300 246,00	57,62	PROW LGD (Odnowa i rozwój wsi)	220 793,31	42,38	2010-2012
Baćkowice - Modliborzyce	Remont chodników i parkingów w Baćkowicach i Modliborzycach	494 837,55	238 702,38	48,24	PROW (odnowa i rozwój wsi)	256 135,17	51,76	2013-2014

Źródło: Urząd Gminy Baćkowice

Tabela 40 Projekty realizowane na teranie Gminy Baćkowice

L.p.	Nazwa projektu	Okres realizacji	Instytucja dotująca	Kwota całkowita projektu	Kwota dofinansowania	Kilka najważniejszych efektów projektu
1	**Parafia Piórków Kolonia** Odnowienie i promocja dziedzictwa kulturowego poprzez odrestaurowanie zabytkowego Prezbiterium z XVII w. w kościele pod wezwaniem Św. Stanisława w Piórkowie Kolonii – gmina Baćkowice	2009 - 2010	Regionalny Program Operacyjny Województwa Świętokrzyskiego na lata 2007 – 2013	220 631,04	132378,61	Odrestaurowanie XVII-wiecznego Prezbiterium w. w kościele p.w. Św. Stanisława w Piórkowie Kolonii – gmina Baćkowice. Prace restauratorskie obejmowały: wymianę posadzki i instalacji kablowej, remont i malowanie ścian, odnowienie ambonki i ołtarza soborowego Liczba obiektów dziedzictwa objętych wsparciem - 1. Powierzchnia odrestaurowanych obiektów dziedzictwa kulturowego - 50 m^2. Liczba osób odwiedzających obiekty dziedzictwa kulturowego objęte wsparciem - 7700.
2	**Parafia Baćkowice** Wykonanie prac konserwatorskich przy XIX w. ołtarzu bocznym Św. Mikołaja w kościele parafialnym w Baćkowicach	2009 - 2009	Urząd Marszałkowski Woj. Świętokrzyskiego	25 000,00	8 000,00	Wymiernym rezultatem prac konserwatorskich jest przywrócenie pierwotnego wyglądu ołtarza. Prace konserwatorskie pozwoliły zachować historyczny i stylowy charakter ołtarza z II poł. XIX w., który jest jednym z najciekawszych obiektów tego typu w woj. Świętokrzyskim
3	**Parafia Baćkowice** Prace konserwatorskie	2011 - 2011	Gmina Baćkowice	51 000,00	25 000,00	przeprowadzono prace konserwatorskie sześciu rzeźb barokowych z XVIII w., przedstawiających: cztery cnoty kardynalne: Roztropność,

	sześciu rzeźb barokowych z XVIII w., z kościoła parafialnego w Baćkowicach					Sprawiedliwość, Wstrzemięźliwość, Męstwo. Postać Matki Bożej z Dzieciątkiem Jezus oraz postać Św. Jana
4	**Gmina Baćkowice** Adaptacja pomieszczeń na świetlicę wraz z wyposażeniem oraz urządzenie terenów zielonych	2005 - 2006	Urząd Marszałkowski Woj. Świętokrzyskiego PROW Odnowa wsi	141 352,00	60 603,00	Zakup 2 kpl. strojów ludowych dla dziecięcego zespołu ludowego "Molborzanie" (stroje krakowskie i świętokrzyskie wraz z butami) Adaptacja pomieszczeń na świetlicę wiejską; Adaptacja pomieszczeń na kawiarenkę internetową
5	**Gmina Baćkowice** „Rewitalizacja centrum miejscowości Baćkowice celem zwiększenia jej atrakcyjności osadniczej, turystycznej i społeczno - gospodarczej”	2009 - 2011	Urząd Marszałkowski Woj. Świętokrzyskiego RPO WŚ	1 264 174,67	758 504,81	Projekt obejmował, m.in.: prace konserwatorskie zabytkowych elementów kościoła, budowę i odbudowę 1,67 km chodników, zagospodarowanie 20 arów parku, budowę parkingów i stoisk handlowych, remont zabytkowej kapliczki i zabytkowego krzyża, budowę oświetlenia ulicznego, szalet publiczny.
6	**Gmina Baćkowice** Remont i wyposażenie świetlicy wiejskiej w Modliborzycach	2010 - 2011	PROW Małe projekty	16754,28	9800,00	Remont instalacji elektrycznej wraz z wymiana osprzętu elektrycznego Wymiana drzwi oraz uzupełnienie tynków i malowanie ścian Wyposażenie świetlicy
7	**Gmina Baćkowice** Remont szlaku turystycznego wraz z renowacją alei lipowej w	2010 - 2011	PROW Małe projekty	15990,00	9100,00	Renowacja alei lipowej – pomnik przyrody Remont szlaku turystycznego – czerwony szlak, przez Góry Świętokrzyskie

	Gołoszycach					
8	**Gmina Baćkowice** Odnowienie miejscowości Modliborzyce poprzez remont chodników i parkingów oraz świetlicy wiejskiej	2011 - 2012	Urząd Marszałkowski Woj. Świętokrzyskiego PROW Odnowa wsi	521039,31	300246,00	Remont Świetlicy wiejskiej w Modliborzycach Remont chodników i parkingów
9	**Gmina Baćkowice** Odnowa wsi poprzez remont i budowę chodników oraz parkingów w miejscowościach: Piórków, Piórków Kolonia, Modliborzyce, Janczyce i Baćkowice.	2012 -2014	Urząd Marszałkowski Woj. Świętokrzyskiego PROW Odnowa wsi	809567,75	400000,00	Remont chodnika - cmentarz w Modliborzycach Remont chodnika – Janczyce Remont chodnika – Piórków Remont chodnika – Baćkowice Zagospodarowanie terenu przy kościele w Piórkowie Zagospodarowanie terenu w Baćkowice
10	**Gmina Baćkowice** Budowa placów zabaw i siłowni zewnętrznej w Baćkowicach i Nieskurzowie Starym	2014	Urząd Marszałkowski Woj. Świętokrzyskiego PROW Małe projekty	92 298,60	50 000,00	Budowa placu zabaw w Nieskurzowie Starym Rozbudowa placu zabaw w Baćkowicach wraz z utworzeniem siłowni zewnętrznej

Źródło: Urząd Gminy Baćkowice

5 Komplementarność źródeł finansowania

Projekty rewitalizacyjne, będą realizowane z różnych źródeł (EFRR, EFS i Funduszu Spójności z wykluczeniem ryzyka podwójnego dofinansowania) jak również środków własnych gminy, środków prywatnych. Źródła finansowania opisano szerzej w pkt. 9 Indykatywne ramy finansowe.

SZACUNKOWA WARTOŚĆ PROJEKTÓW REWITALIZACYJNYCH OBSZAR 1 SOŁECTWO BAĆKOWICE						
Wyszczególnienie	Wartość projektów	Źródła finansowania				
		Gmina Baćkowice	inne JST	Dofinansowanie		Środki prywatne, w tym granty NGO
				UE	Środki krajowe	
Projekty podstawowe	24 385 295 zł	8 567 000 zł	380 000 zł	14 403 295 zł	527 000 zł	508 000 zł
Projekty uzupełniające	3 520 000 zł	567 500 zł	155 000 zł	1 780 000 zł	297 500 zł	720 000 zł
RAZEM	27 905 295 zł	9 134 500 zł	535 000 zł	16 183 295 zł	824 500 zł	1 228 000 zł
%	100%	33%	2%	58%	3%	4%

SZACUNKOWA WARTOŚĆ PROJEKTÓW REWITALIZACYJNYCH OBSZAR 2 SOŁECTWO MODLIBORZYCE						
Wyszczególnienie	Wartość projektów	Źródła finansowania				
		Gmina Baćkowice	inne JST	Dofinansowanie		Środki prywatne, w tym granty NGO
				UE	Środki krajowe	
Projekty podstawowe	4 790 000 zł	1 448 900 zł	45 000 zł	2 576 100 zł	523 000 zł	197 000 zł
Projekty uzupełniające	1 680 000 zł	265 000 zł	30 000 zł	660 000 zł	150 000 zł	605 000 zł
RAZEM	6 470 000 zł	1 713 900 zł	75 000 zł	3 236 100 zł	673 000 zł	802 000 zł
%	100%	26%	1%	50%	10%	12%

SZACUNKOWA WARTOŚĆ PROJEKTÓW REWITALIZACYJNYCH W CAŁYM PROGRAMIE REWITALIZACJI						
Wyszczególnienie	Wartość projektów	Źródła finansowania				
		Gmina Baćkowice	inne JST	Dofinansowanie		Środki prywatne, w tym granty NGO
				UE	Środki krajowe	
Obszar 1 Sołectwo Baćkowice	27 905 295 zł	9 134 500 zł	535 000 zł	16 183 295 zł	824 500 zł	1 228 000 zł
Obszar 2 Sołectwo Modliborzyce	6 470 000 zł	1 713 900 zł	75 000 zł	3 236 100 zł	673 000 zł	802 000 zł
Razem	34 375 295 zł	10 848 400 zł	610 000 zł	19 419 395 zł	1 497 500 zł	2 030 000 zł
%	100%	32%	2%	56%	4%	6%

Jak pokazują powyższe wyliczenia – montaż finansowany w ramach Programu Rewitalizacji jest różnorodny:

- 56% stanowi wkład dotacje z UE,
- 32 % Gminy Baćkowice,
- 6% środki prywatne i granty od różnych organizacji pozarządowych,
- 4% środki krajowe,
- 2% innych JST np. Starostwa Powiatowego.

10. Indykatywne ramy finansowe w odniesieniu do przedsięwzięć, wraz z indykatywnymi wielkościami środków finansowych z różnych źródeł (także spoza funduszy polityki spójności na lata 2014-2020 - publiczne i prywatne środki krajowe w celu realizacji zasady dodatkowości środków UE

Źródła finansowania projektów podstawowych dla obszaru rewitalizacji nr 1 sołectwo Baćkowice

Numer i nazwa projektu	Wartość projektów	Źródła finansowania					Uwagi/ komentarze
		Gmina Baćkowice	inne JST	Dofinansowanie		Środki prywatne, w tym granty NGO	
				UE	Środki krajowe		
Podsumowanie	24 385 295 zł	8 567 000 zł	380 000 zł	14 403 295 zł	527 000 zł	508 000 zł	
%	100%	35%	2%	59%	2%	2%	
Obszar rewitalizacji 1 Sołectwo Baćkowice - projekty ze sfery społecznej							
1 Zajęcia wyrównawcze i rozwijające w Zespole Szkół w Baćkowicach	480 000 zł	72 000 zł	0 zł	408 000 zł	0 zł	0 zł	Zakłada się 85% dofinansowania w ramach RPO WŚ 2014-2020 Poddziałanie 8.3.2 Wsparcie kształcenia podstawowego w zakresie kompetencji kluczowych, Poddziałanie 8.3.4 Rozwój szkolnictwa ponadpodstawowego w budowaniu kompetencji kluczowych
2 Aktywizacja osób bezrobotnych i poszukujących pracy	80 000 zł	10 000 zł	0 zł	30 000 zł	40 000 zł	0 zł	Zakłada się dofinansowanie w ramach RPO WŚ 2014-2020 Działanie 9.1 Aktywna integracja zwiększająca szanse na zatrudnienie, Poddziałanie 9.2.1 Rozwój wysokiej jakości usług społecznych, Poddziałania 8.5.3 Edukacja formalna i pozaformalna osób dorosłych, częściowo środki Powiatowego Urzędu Pracy w Opatowie, częściowo Gminy Baćkowice
3 Organizacja imprez kulturalnych na obszarze sołectwa	240 000 zł	120 000 zł	30 000 zł	50 000 zł	20 000 zł	20 000 zł	Zakłada się finansowanie przedsięwzięć z różnych źródeł m.in. dofinansowania LGD Stowarzyszenie Rozwoju Wsi Świętokrzyskiej, także granty organizacji pozarządowych
Razem sfera społeczna	**800 000 zł**	**202 000 zł**	**30 000 zł**	**488 000 zł**	**60 000 zł**	**20 000 zł**	
Obszar rewitalizacji 1 Sołectwo Baćkowice - projekty ze sfery gospodarczej							
Numer i nazwa projektu	Wartość projektów	Gmina Baćkowice	inne JST	UE	Środki krajowe	Środki prywatne, w tym granty NGO	Uwagi/ komentarze
4 Stworzenie klimatu dla rozwoju przedsiębiorczości – budowa strefy	3 000 000 zł	150 000 zł	0 zł	2 550 000 zł	0 zł	300 000 zł	Częściowo inwestycje prywatne mieszkańców sołectwa w oparciu m.in. o dotacje ARiMR, LGD

gospodarczej - wsparcie dla nowych przedsiębiorstw i wspieranie już funkcjonujących							Stowarzyszenie Rozwoju Wsi Świętokrzyskiej oraz w ramach RPO WŚ 2014-2020 Poddziałanie 9.3.1 Wsparcie sektora ekonomii społecznej. Zakłada się również uzbrojenie terenów inwestycyjnych w ramach RPO WŚ działanie 2.2 Tworzenie nowych terenów inwestycyjnych i/lub 6.5 Rewitalizacja obszarów miejskich i wiejskich;
Razem sfera gospodarcza	**3 000 000 zł**	**150 000 zł**	**0 zł**	**2 550 000 zł**	**0 zł**	**300 000 zł**	
Obszar rewitalizacji 1 Sołectwo Baćkowice - projekty ze sfery środowiskowej							
Numer i nazwa projektu	Wartość projektów	Gmina Baćkowice	inne JST	UE	Środki krajowe	Środki prywatne, w tym granty NGO	Uwagi/ komentarze
5 Termomodernizacja budynków użyteczności publicznej (EWE) wraz z instalacjami OZE	2 000 000 zł	300 000 zł	0 zł	1 700 000 zł	0 zł	0 zł	Zakłada się 85% dofinansowania w ramach RPO WŚ 2014-2020, działanie 3.3 Poprawa efektywności energetycznej z wykorzystaniem odnawialnych źródeł energii w sektorze publicznym i mieszkaniowym
Razem sfera środowiskowa	**2 000 000 zł**	**300 000 zł**	**0 zł**	**1 700 000 zł**	**0 zł**	**0 zł**	
Obszar rewitalizacji 1 Sołectwo Baćkowice - projekty ze sfery funkcjonalno-przestrzennej							
Numer i nazwa projektu	Wartość projektów	Gmina Baćkowice	inne JST	UE	Środki krajowe	Środki prywatne, w tym granty NGO	Uwagi/ komentarze
6 Poprawa estetyki sołectwa centralnego Baćkowice i funkcjonalności przestrzeni publicznej	300 000 zł	45 000 zł	0 zł	255 000 zł	0 zł	0 zł	Zakłada się dofinansowanie części inwestycji z PROW 2014-2020 (63,63% dofinansowania), 85% dofinansowania w ramach RPO WŚ 2014-2020 działanie 6.5 Rewitalizacja obszarów miejskich i wiejskich
7 Poprawa bezpieczeństwa na terenie sołectwa Baćkowice poprzez modernizację infrastruktury drogowej, chodników	1 200 000 zł	500 000 zł	300 000 zł	200 000 zł	200 000 zł	0 zł	Zakłada się dofinansowanie części inwestycji z PROW 2014-2020 (63,63% dofinansowania), częściowo w ramach "Programu Rozwoju Gminnej i Powiatowej Infrastruktury Drogowej 2016-2019", częściowo w ramach RPO WŚ 2014-2020 działanie 6.5 Rewitalizacja obszarów miejskich i wiejskich
10 Poprawa gospodarki wodno-kanalizacyjnej na obszarze rewitalizacji nr 1	4 000 000 zł	2 000 000 zł	0 zł	2 000 000 zł	0 zł	0 zł	Zakłada się częściowe dofinansowanie 85% w ramach RPO WŚ 2014-2020, działanie 6.5 Rewitalizacja obszarów miejskich i wiejskich, działanie 4.3 Gospodarka wodno-ściekowa, PROW 2014-2020 Podstawowe usługi i odnowa wsi na

							obszarach wiejskich (63,63% dofinansowania)
11 Budowa i modernizacja infrastruktury sportowo-rekreacyjnej na terenie Baćkowice	4 000 000 zł	3 350 000 zł	50 000 zł	400 000 zł	200 000 zł	0 zł	Zakłada się częściowe dofinansowanie w ramach RPO WŚ 2014-2020, działanie 7.4 Rozwój infrastruktury edukacyjnej i szkoleniowej, częściowo działanie 6.5 Rewitalizacja obszarów miejskich i wiejskich, częściowo Ministerstwo Sportu i Turystyki
Razem sfera funkcjonalno-przestrzenna	**9 500 000 zł**	**5 895 000 zł**	**350 000 zł**	**2 855 000 zł**	**400 000 zł**	**0 zł**	
Obszar rewitalizacji 1 Sołectwo Baćkowice - projekty ze sfery technicznej							
Numer i nazwa projektu	Wartość projektów	Gmina Baćkowice	inne JST	UE	Środki krajowe	Środki prywatne, w tym granty NGO	Uwagi/ komentarze
12 Budowa Domu Pomocy Społecznej w Baćkowicach	6 145 295 zł	1 700 000 zł	0 zł	4 445 295 zł	0 zł	0 zł	Zakłada się dofinansowanie w ramach RPO WŚ 2014-2020, działanie 7.3 Infrastruktura zdrowotna i społeczna
13 Stworzenie w dawnym budynku Banku Spółdzielczego Izby Pamięci poświęconej m.in. zasłużonemu dla Gminy Baćkowice ks. R. Górskiemu	100 000 zł	15 000 zł	0 zł	85 000 zł	0 zł	0 zł	Zakłada się 75% dofinansowania w ramach RPO WŚ 2014-2020, działanie 4.4 Zachowanie dziedzictwa kulturowego i naturalnego lub w ramach dotacji Lokalnej Grupy Działania Stowarzyszenie Rozwoju Wsi Świętokrzyskiej
14 Zachowanie i kultywowanie dziedzictwa kulturowego poprzez wykonanie prac w Kościele Parafialnym p.w. Św. Mikołaja w Baćkowicach wpisanym do rejestru zabytków	1 340 000 zł	80 000 zł	0 zł	1 005 000 zł	67 000 zł	188 000 zł	Zakłada się 75% dofinansowania w ramach RPO WŚ 2014-2020, działanie 4.4 Zachowanie dziedzictwa kulturowego i naturalnego, 5% wkładu z budżetu państwa z tytułu ujęcia inwestycji na obszarze rewitalizacji; częściowo wkład Gminy Baćkowice, częściowo Parafii
15 Modernizacja infrastruktury edukacyjnej na obszarze rewitalizacji	1 500 000 zł	225 000 zł	-	1 275 000 zł	-	-	Zakłada się częściowe dofinansowanie w ramach RPO WŚ 2014-2020, działanie 7.4 Rozwój infrastruktury edukacyjnej i szkoleniowej, częściowo działanie 6.5 Rewitalizacja obszarów miejskich i wiejskich
Razem sfera techniczna	**9 085 295 zł**	**2 020 000 zł**	**0 zł**	**6 810 295 zł**	**67 000 zł**	**188 000 zł**	

Źródła finansowania projektów podstawowych dla obszaru rewitalizacji nr 1 sołectwo Baćkowice

Numer i nazwa projektu	Wartość projektów	Źródła finansowania					Uwagi/ komentarze
		Gmina Baćkowice	inne JST	Dofinansowanie		Środki prywatne, w tym granty NGO	
				UE	Środki krajowe		
Podsumowanie	3 520 000 zł	567 500 zł	155 000 zł	1 780 000 zł	297 500 zł	720 000 zł	
%	100%	16%	4%	51%	8%	20%	
Obszar rewitalizacji 1 Sołectwo Baćkowice - projekty uzupełniające ze sfery społecznej							
1 Zwiększenie dostępu do usług medycznych	300 000 zł	20 000 zł	30 000 zł	150 000 zł	80 000 zł	20 000 zł	Zakłada się częściowo finansowanie zadań przewidzianych w tym projekcie rewitalizacyjnym w ramach RPO WŚ 2014-2020, poddziałanie 8.2.2 Wsparcie profilaktyki zdrowotnej w regionie, Narodowy Fundusz Zdrowia (Urząd Wojewódzki), środki samorządu Gminy Baćkowice, Powiatu Opatowskiego, Samorządu Województwa Świętokrzyskiego oraz prywatne podmiotów leczniczych.
2 Wspieranie organizacji pozarządowych	160 000 zł	20 000 zł	20 000 zł	40 000 zł	40 000 zł	40 000 zł	Zakłada się częściowy wkład Gminy Baćkowice, częściowo granty np. Polsko-Amerykańskiej Fundacji Wolności, Fundacji Batorego oraz RPO WŚ 2014-2020 Poddziałanie 8.4.2 Podnoszenie umiejętności lub kwalifikacji osób dorosłych w obszarze ICT i języków obcych poprzez realizację oddolnych Inicjatyw edukacyjnych, Poddziałanie 8.5.3 Edukacja formalna i pozaformalna osób dorosłych
3 Szkolenia dla administracji publicznej, organizacji pozarządowych, przedsiębiorstw i rolników	200 000 zł	25 000 zł	25 000 zł	50 000 zł	50 000 zł	50 000 zł	Zakłada się częściowe dofinansowanie w ramach RPO WŚ 2014-2020 Poddziałanie 8.5.3 Edukacja formalna i pozaformalna osób dorosłych, szkolenia ARiMR, Urzędu Marszałkowskiego dla firm
4 Rozwijanie zainteresowań dzieci i młodzieży	400 000 zł	100 000 zł	50 000 zł	150 000 zł	30 000 zł	70 000 zł	Zakłada się częściowe dofinansowania w ramach RPO WŚ 2014-2020 Poddziałanie 9.2.1 Rozwój wysokiej jakości usług społecznych oraz Poddziałania 8.5.3 Edukacja formalna i pozaformalna osób dorosłych, częściowo zadanie realizowane z budżetu Gminy Baćkowice, powiatu

							opatowskiego, środków krajowych, Fundacji Wspomagania Wsi, Polsko-Amerykańskiej Fundacji Wolności
5 Utworzenie i działalność punktu poradnictwa rodzinnego dla podopiecznych OPS, osób doświadczających przemocy w rodzinie oraz innych sytuacji kryzysowych	120 000 zł	120 000 zł	0 zł	0 zł	0 zł	0 zł	Zadanie finansowane ze środków Gminnej Komisji Rozwiązywania Problemów Alkoholowych
Razem sfera społeczna	**1 180 000 zł**	**285 000 zł**	**125 000 zł**	**390 000 zł**	**200 000 zł**	**180 000 zł**	
Obszar rewitalizacji 1 Sołectwo Baćkowice - projekty uzupełniające ze sfery gospodarczej							
Numer i nazwa projektu	Wartość projektów	Gmina Baćkowice	inne JST	UE	Środki krajowe	Środki prywatne, w tym granty NGO	Uwagi/ komentarze
6 Wsparcie inwestycyjne MŚP	1 000 000 zł	0 zł	0 zł	800 000 zł	0 zł	200 000 zł	Zakłada się częściowo finansowanie zadań przewidzianych w tym projekcie rewitalizacyjnym w ramach RPO WŚ 2014-2020, działanie 2.5 Wsparcie inwestycyjne sektora MŚP, dotacje ARIMR, LGD Stowarzyszenie Rozwoju Wsi Świętokrzyskiej
7 Powstawanie i rozwój gospodarstw agroturystycznych	150 000 zł	0 zł	0 zł	50 000 zł	0 zł	100 000 zł	Inwestycje prywatne mieszkańców sołectwa w oparciu m.in. o dotacje ARiMR, Stowarzyszenie Rozwoju Wsi Świętokrzyskiej
8 Tworzenie nowych terenów pod budownictwo mieszkaniowe	300 000 zł	150 000 zł	0 zł	50 000 zł	0 zł	100 000 zł	Częściowo finansowane z budżetu Gminy Baćkowice, częściowo dofinansowane w ramach dotacji UE, częściowo inwestycje osób indywidualnych
Razem sfera gospodarcza	**1 450 000 zł**	**150 000 zł**	**0 zł**	**900 000 zł**	**0 zł**	**400 000 zł**	
Obszar rewitalizacji 1 Sołectwo Baćkowice - projekty uzupełniające ze sfery środowiskowej							
Numer i nazwa projektu	Wartość projektów	Gmina Baćkowice	inne JST	UE	Środki krajowe	Środki prywatne, w tym granty NGO	Uwagi/ komentarze
9 Wdrażanie Programu usuwania azbestu z terenu sołectwa Baćkowice	50 000 zł	7 500 zł	-	-	42 500 zł	-	Zakłada się częściowy wkład Gminy Baćkowice, częściowo dofinansowanie z Wojewódzkiego Funduszu Ochrony Środowiska i Gospodarki Wodnej w Kielcach (85%)
10 Projekty parasolowe dla mieszkańców (OZE i EWE w	400 000 zł	0 zł	-	300 000 zł	-	100 000 zł	Zakłada się częściowy wkład mieszkańców obszaru rewitalizacji, częściowo dofinansowanie z

budynkach prywatnych)							Wojewódzkiego Funduszu Ochrony Środowiska i Gospodarki Wodnej w Kielcach lub w ramach RPO WŚ 2014-2020 tzw. projekty parasolowe działanie 3.3 Poprawa efektywności energetycznej z wykorzystaniem odnawialnych źródeł energii w sektorze publicznym i mieszkaniowym lub Działanie 3.1 Wytwarzanie i dystrybucja energii pochodzącej ze źródeł odnawialnych
11 Edukacja ekologiczna	40 000 zł	5 000 zł	-	-	35 000 zł	-	Zakłada się częściowy wkład Gminy Baćkowice, częściowo dofinansowanie z Wojewódzkiego Funduszu Ochrony Środowiska i Gospodarki Wodnej w Kielcach
Razem sfera środowiskowa	**490 000 zł**	**12 500 zł**	**0 zł**	**300 000 zł**	**77 500 zł**	**100 000 zł**	
Obszar rewitalizacji 1 Sołectwo Baćkowice - projekty uzupełniające ze sfery funkcjonalno-przestrzennej							
Numer i nazwa projektu	Wartość projektów	Gmina Baćkowice	inne JST	UE	Środki krajowe	Środki prywatne, w tym granty NGO	Uwagi/ komentarze
12 Modernizacja oświetlenia ulicznego	200 000 zł	40 000 zł	-	140 000 zł	-	20 000 zł	Zakłada się dofinansowanie 85% w ramach RPO WŚ 2014-2020 Działanie 3.1 Wytwarzanie i dystrybucja energii pochodzącej ze źródeł odnawialnych, częściowo inwestycje PGE
Razem sfera funkcjonalno-przestrzenna	**200 000 zł**	**40 000 zł**	**0 zł**	**140 000 zł**	**0 zł**	**20 000 zł**	
Obszar rewitalizacji 1 Sołectwo Baćkowice - projekty uzupełniające ze sfery technicznej							
Numer i nazwa projektu	Wartość projektów	Gmina Baćkowice	inne JST	UE	Środki krajowe	Środki prywatne, w tym granty NGO	Uwagi/ komentarze
13 Dostosowanie infrastruktury budynków użyteczności publicznej do potrzeb osób niepełnosprawnych	200 000 zł	80 000 zł	30 000 zł	50 000 zł	20 000 zł	20 000 zł	Zakłada się częściowo dofinansowanie w ramach RPO WŚ 2014-2020 działanie 6.5 Rewitalizacja obszarów miejskich i wiejskich, częściowo 7.4 Rozwój infrastruktury edukacyjnej i szkoleniowej, częściowo środki własne Gminy Baćkowice, Powiatu Opatowskiego, PFRON, itp.
Razem sfera gospodarcza	**200 000 zł**	**80 000 zł**	**30 000 zł**	**50 000 zł**	**20 000 zł**	**20 000 zł**	

Źródła finansowania projektów podstawowych dla obszaru rewitalizacji nr 2 sołectwo Modliborzyce

Numer i nazwa projektu	Wartość projektów	Źródła finansowania					Uwagi/ komentarze
		Gmina Baćkowice	inne JST	Dofinansowanie		Środki prywatne, w tym granty NGO	
				UE	Środki krajowe		
Podsumowanie	4 790 000 zł	1 448 900 zł	45 000 zł	2 576 100 zł	523 000 zł	197 000 zł	
%	100%	30%	1%	54%	11%	4%	
Obszar rewitalizacji 2 sołectwo Modliborzyce - projekty ze sfery społecznej							
1 Aktywizacja osób bezrobotnych i poszukujących pracy	80 000 zł	12 000 zł	-	58 000 zł	10 000 zł	-	Zakłada się dofinansowanie w ramach RPO WŚ 2014-2020 Działanie 9.1 Aktywna integracja zwiększająca szanse na zatrudnienie, Poddziałanie 9.2.1 Rozwój wysokiej jakości usług społecznych, Poddziałania 8.5.3 Edukacja formalna i pozaformalna osób dorosłych, częściowo środki Powiatowego Urzędu Pracy w Kielcach, częściowo zadanie finansowane z budżetu Gminy Baćkowice
2 Zajęcia wyrównawcze i rozwijające w Szkole Podstawowej w Modliborzycach	400 000 zł	60 000 zł	-	340 000 zł	-	-	Zakłada się 85% dofinansowania w ramach RPO WŚ 2014-2020 Poddziałanie 8.3.2 Wsparcie kształcenia podstawowego w zakresie kompetencji kluczowych, Poddziałanie 8.3.4 Rozwój szkolnictwa ponadpodstawowego w budowaniu kompetencji kluczowych
3 Organizacja imprez kulturalnych na obszarze rewitalizacji	40 000 zł	5 000 zł	5 000 zł	10 000 zł	5 000 zł	15 000 zł	Zakłada się finansowanie przedsięwzięć z różnych źródeł m.in. dofinansowania LGD , także granty organizacji pozarządowych, wkład Gminy Baćkowice oraz Powiatu Opatowskiego
4 Rozszerzenie działalności świetlicy wiejskiej w Modliborzycach	320 000 zł	40 000 zł	40 000 zł	190 000 zł	30 000 zł	20 000 zł	Zakłada się częściowe dofinansowania w ramach RPO WŚ 2014-2020 Poddziałanie 9.2.1 Rozwój wysokiej jakości usług społecznych oraz częściowo zadanie realizowane z budżetu gminy Baćkowice, powiatu opatowskiego, środków krajowych, Fundacji Wspomagania Wsi, Polsko-Amerykańskiej Fundacji Wolności
Razem sfera społeczna	**840 000 zł**	**117 000 zł**	**45 000 zł**	**598 000 zł**	**45 000 zł**	**35 000 zł**	
Obszar rewitalizacji 2 sołectwo Modliborzyce - projekty ze sfery gospodarczej							
Numer i nazwa projektu	Wartość projektów	Gmina Baćkowice	inne JST	UE	Środki krajowe	Środki prywatne, w tym granty NGO	Uwagi/ komentarze

5 Tworzenie nowych przedsiębiorstw i wspieranie obecnych	160 000 zł	0 zł	0 zł	60 000 zł	0 zł	100 000 zł	Inwestycje prywatne mieszkańców sołectwa w oparciu m.in. o dotacje ARiMR, LGD Stowarzyszenie Rozwoju Wsi Świętokrzyskiej oraz w ramach RPO WŚ 2014-2020 Poddziałanie 9.3.1 Wsparcie sektora ekonomii społecznej
Razem sfera gospodarcza	**160 000 zł**	**0 zł**	**0 zł**	**60 000 zł**	**0 zł**	**100 000 zł**	
Obszar rewitalizacji 2 sołectwo Sędek - projekty ze sfery środowiskowej							
Numer i nazwa projektu	Wartość projektów	Gmina Baćkowice	inne JST	UE	Środki krajowe	Środki prywatne, w tym granty NGO	Uwagi/ komentarze
6 Wdrażanie Programu usuwania azbestu z terenu sołectwa Modliborzyce	30 000 zł	4 500 zł	0 zł	25 500 zł	0 zł	0 zł	Zakłada się dofinansowanie 85% Wojewódzkiego Funduszu Ochrony Środowiska i Gospodarki Wodnej w Kielcach
Razem sfera środowiskowa	**30 000 zł**	**4 500 zł**	**0 zł**	**25 500 zł**	**0 zł**	**0 zł**	
Obszar rewitalizacji 2 sołectwo Modliborzyce - projekty ze sfery funkcjonalno-przestrzennej							
Numer i nazwa projektu	Wartość projektów	Gmina Baćkowice	inne JST	UE	Środki krajowe	Środki prywatne, w tym granty NGO	Uwagi/ komentarze
7 Budowa kanalizacji na obszarze rewitalizacji nr 2	2 000 000 zł	727 400 zł	0 zł	1 272 600 zł	0 zł	0 zł	Zakłada się 63,63 % dofinansowania inwestycji w ramach PROW 2014-2020 Podstawowe usługi i odnowa wsi na obszarach wiejskich
8 Modernizacja drogi gminnej nr 305019T Olszownica - Rudniki na odcinku przebiegającym przez sołectwo Modliborzyce	700 000 zł	350 000 zł	0 zł	0 zł	350 000 zł	0 zł	Zakłada się 50% dofinansowania w ramach Program Rozwoju Gminnej i Powiatowej Infrastruktury Drogowej 2016-2019, 50% Gmina Baćkowice
Razem sfera funkcjonalno-przestrzenna	**2 700 000 zł**	**1 077 400 zł**	**0 zł**	**1 272 600 zł**	**350 000 zł**	**0 zł**	
Obszar rewitalizacji 2 sołectwo Modliborzyce - projekty ze sfery technicznej							
Numer i nazwa projektu	Wartość projektów	Gmina Baćkowice	inne JST	UE	Środki krajowe	Środki prywatne, w tym granty NGO	Uwagi/ komentarze
9 Modernizacja infrastruktury edukacyjnej na terenie sołectwa Modliborzyce	500 000 zł	200 000 zł	-	200 000 zł	100 000 zł	-	Zakłada się częściowe dofinansowanie w ramach RPO WŚ 2014-2020, działanie 7.4 Rozwój infrastruktury edukacyjnej i szkoleniowej, częściowo działanie 6.5 Rewitalizacja obszarów miejskich i wiejskich, częściowo Ministerstwo

							Sportu i Turystyki
10 Zachowanie dziedzictwa kulturowego poprzez wykonanie prac konserwatorskich w Kościele parafialnym pw. Św. Benedykta w Modliborzycach	560 000 zł	50 000 zł	-	420 000 zł	28 000 zł	62 000 zł	Zakłada się 75% dofinansowania w ramach RPO WŚ 2014-2020, działanie 4.4 Zachowanie dziedzictwa kulturowego i naturalnego, 5% wkładu z budżetu państwa z tytułu ujęcia inwestycji na obszarze rewitalizacji; częściowo wkład Gminy Baćkowice, częściowo Parafii
Razem sfera funkcjonalno-przestrzenna	**1 060 000 zł**	**250 000 zł**	**0 zł**	**620 000 zł**	**128 000 zł**	**62 000 zł**	

Źródła finansowania projektów uzupełniających dla obszaru rewitalizacji nr 2 sołectwo Modliborzyce

Numer i nazwa projektu	Wartość projektów	Źródła finansowania					Uwagi/ komentarze
		Gmina Baćkowice	inne JST	Dofinansowanie		Środki prywatne, w tym granty NGO	
				UE	Środki krajowe		
Podsumowanie	1 680 000 zł	265 000 zł	30 000 zł	660 000 zł	150 000 zł	605 000 zł	
%	102%	16%	2%	39%	9%	36%	
Obszar rewitalizacji 2 sołectwo Modliborzyce - projekty uzupełniające ze sfery społecznej							
1 Wspieranie organizacji pozarządowych	80 000 zł	40 000 zł	-	-	-	40 000 zł	Zakłada się częściowy wkład Gminy Baćkowice, częściowo granty np. Polsko-Amerykańskiej Fundacji Wolności, Fundacji Batorego
2 Szkolenia dla organizacji pozarządowych, przedsiębiorstw i rolników	50 000 zł	10 000 zł	-	10 000 zł	5 000 zł	25 000 zł	Zakłada się częściowe dofinansowanie w ramach RPO WŚ 2014-2020 Poddziałanie 8.5.3 Edukacja formalna i pozaformalna osób dorosłych, szkolenia ARiMR, Urzędu Marszałkowskiego dla firm
3 Rozwijanie zainteresowań dzieci i młodzieży	80 000 zł	10 000 zł	10 000 zł	20 000 zł	10 000 zł	30 000 zł	Zakłada się częściowe dofinansowania w ramach RPO WŚ 2014-2020 Poddziałanie 9.2.1 Rozwój wysokiej jakości usług społecznych oraz Poddziałania 8.5.3 Edukacja formalna i pozaformalna osób dorosłych, częściowo zadanie realizowane z budżetu Gminy Baćkowice, powiatu kieleckiego, środków krajowych, Fundacji Wspomagania Wsi, Polsko-Amerykańskiej Fundacji Wolności
Razem sfera społeczna	**210 000 zł**	**60 000 zł**	**10 000 zł**	**30 000 zł**	**15 000 zł**	**95 000 zł**	
Obszar rewitalizacji 2 sołectwo Modliborzyce - projekty uzupełniające ze sfery gospodarczej							
Numer i nazwa projektu	Wartość projektów	Gmina Baćkowice	inne JST	UE	Środki krajowe	Środki prywatne, w tym granty NGO	Uwagi/ komentarze
4 Wsparcie inwestycyjne MŚP	500 000 zł	-	-	200 000 zł	-	300 000 zł	Zakłada się częściowo finansowanie zadań przewidzianych w tym projekcie rewitalizacyjnym w ramach RPO WŚ 2014-2020, działanie 2.5 Wsparcie inwestycyjne sektora MŚP, dotacje ARIMR, LGD Stowarzyszenie Rozwoju Wsi Świętokrzyskiej
5 Powstawanie gospodarstw agroturystycznych	150 000 zł	-	-	20 000 zł	-	130 000 zł	Inwestycje prywatne mieszkańców sołectwa w oparciu m.in. o dotacje ARiMR, Stowarzyszenie

							Rozwoju Wsi Świętokrzyskiej
Razem sfera gospodarcza	**650 000 zł**	**0 zł**	**0 zł**	**220 000 zł**	**0 zł**	**430 000 zł**	
Obszar rewitalizacji 2 sołectwo Modliborzyce - projekty uzupełniające ze sfery środowiskowej							
Numer i nazwa projektu	Wartość projektów	Gmina Baćkowice	inne JST	UE	Środki krajowe	Środki prywatne, w tym granty NGO	Uwagi/ komentarze
6 EWE i OZE w budynkach mieszkalnictwa jednorodzinnego	160 000 zł	30 000 zł	-	120 000 zł	-	30 000 zł	Zakłada się częściowy wkład mieszkańców obszaru rewitalizacji, częściowo dofinansowanie z Wojewódzkiego Funduszu Ochrony Środowiska i Gospodarki Wodnej w Kielcach lub w ramach RPO WŚ 2014-2020 tzw. projekty parasolowe działanie 3.3 Poprawa efektywności energetycznej z wykorzystaniem odnawialnych źródeł energii w sektorze publicznym i mieszkaniowym lub działanie 3.1 Wytwarzanie i dystrybucja energii pochodzącej ze źródeł odnawialnych
7 Edukacja ekologiczna	40 000 zł	5 000 zł	-	-	35 000 zł	-	Zakłada się częściowy wkład Gminy Baćkowice, częściowo dofinansowanie z Wojewódzkiego Funduszu Ochrony Środowiska i Gospodarki Wodnej w Kielcach
Razem sfera środowiskowa	**200 000 zł**	**35 000 zł**	**0 zł**	**120 000 zł**	**35 000 zł**	**30 000 zł**	
Obszar rewitalizacji 2 sołectwo Modliborzyce - projekty uzupełniające ze sfery funkcjonalno-przestrzennej							
Numer i nazwa projektu	Wartość projektów	Gmina Baćkowice	inne JST	UE	Środki krajowe	Środki prywatne, w tym granty NGO	Uwagi/ komentarze
8 Modernizacja oświetlenia ulicznego	100 000 zł	20 000 zł	-	80 000 zł	-	10 000 zł	Zakłada się dofinansowanie 85% w ramach RPO WŚ 2014-2020 Działanie 3.1 Wytwarzanie i dystrybucja energii pochodzącej ze źródeł odnawialnych, częściowo inwestycje PGE
9 Uzupełniające inwestycje drogowe i okołodrogowe	200 000 zł	100 000 zł	-	50 000 zł	50 000 zł	-	Zakłada się finansowanie inwestycji ze środków własnych Gminy Baćkowice, z dotacji Urzędu Wojewódzkiego oraz częściowo z UE np. z PROW działanie Podstawowe usługi dla gospodarki i ludności wiejskiej
Razem sfera funkcjonalno-przestrzenna	**300 000 zł**	**120 000 zł**	**0 zł**	**130 000 zł**	**50 000 zł**	**10 000 zł**	
Obszar rewitalizacji 2 sołectwo Modliborzyce - projekty uzupełniające ze sfery technicznej							
Numer i nazwa projektu	Wartość projektów	Gmina Baćkowice	inne JST	UE	Środki krajowe	Środki prywatne, w tym granty	Uwagi/ komentarze

						NGO	
10 Modernizacja świetlicy wiejskiej wraz z zakupem wyposażenia	320 000 zł	50 000 zł	20 000 zł	160 000 zł	50 000 zł	40 000 zł	Zakłada się częściowe dofinansowanie inwestycji w ramach RPO WŚ 2014-2020 działanie 3.3 Poprawa efektywności energetycznej z wykorzystaniem odnawialnych źródeł energii w sektorze publicznym i mieszkaniowym, częściowo ze środków Wojewódzkiego Funduszu Ochrony Środowiska i Gospodarki Wodnej, częściowo wkład gminy Baćkowice; częściowe dofinansowania w ramach RPO WŚ 2014-2020 Poddziałanie 9.2.1 Rozwój wysokiej jakości usług społecznych oraz częściowo zadanie realizowane z grantów NGO np. Fundacji Wspomagania Wsi, Polsko-Amerykańskiej Fundacji Wolności
Razem sfera gospodarcza	**320 000 zł**	**50 000 zł**	**20 000 zł**	**160 000 zł**	**50 000 zł**	**40 000 zł**	

11. Mechanizmy włączenia mieszkańców, przedsiębiorców i innych podmiotów i grup aktywnych na terenie gminy w proces rewitalizacji

W ramach rewitalizacji stosowane są następujące mechanizmy włączenia mieszkańców, przedsiębiorców i innych podmiotów i grup aktywnych na terenie gminy w proces rewitalizacji:

- spotkania z mieszkańcami, przedsiębiorcami, organizacjami pozarządowymi,
- informacje na sesjach Rady Gminy,
- strona internetowa Gminy Baćkowice – zakładka „REWITALIZACJA”,
- spotkania Komitetu Rewitalizacji.

a) Kluczowi interesariusze rewitalizacji

- mieszkańcy sołectwa Baćkowice,
- mieszkańcy sołectwa Modliborzyce,
- przedsiębiorcy działający lub planujący działać na terenie sołectwa Baćkowice i/lub sołectwa Modliborzyce,
- organizacja pozarządowe i grupy nieformalne działający lub planujący działać na terenie sołectw Baćkowice, Modliborzyce,
- Urząd Gminy Baćkowice i jednostki organizacyjne Gminy Baćkowice,
- Starostwo Powiatowe w Opatowie i jednostki organizacyjne Powiatu Opatowskiego np. Powiatowy Zarząd Dróg,
- Samorząd Województwa Świętokrzyskiego i jego jednostki organizacyjne.

b) narzędzia partycypacji oraz sposób zaangażowania interesariuszy na każdym etapie realizacji Programu

Etap 1 – diagnozowanie

- seria spotkań konsultacyjnych z mieszkańcami,
- opublikowanie Diagnozy czynników i zjawisk kryzysowych na www Gminy Baćkowice,
- spotkania Komitetu rewitalizacyjnego.

Etap 2 – programowanie

- w 2 wytypowanych w wyniku diagnozy obszarach odbyły się konsultacje na temat ich problemów na których omawiano wstępne cele i zamierzenia rewitalizacyjne,
- w ramach 2 etapu rewitalizacji ogłoszono nabór fiszek przedsięwzięć rewitalizacyjnych,
- opublikowano cały dokument na stronie internetowej,
- spotkania Komitetu rewitalizacyjnego.

Etap 3 – wdrażanie

Narzędzia partycypacji, które będą stosowane na etapie wdrażania Programu:

- spotkania otwarte z mieszkańcami i interesariuszami obszarów rewitalizacji,
- prezentacja realizacji zadań rewitalizacyjnych na sesji Rady Gminy,
- ankiety,
- publikacje koncepcji architektonicznych na www do konsultacji z interesariuszami rewitalizacji,
- spotkania Komitetu Rewitalizacji (realizacja zasady partnerstwa).

Etap 4 – monitorowanie

- przyjmowanie sprawozdań z realizacji Programu – Rada Gminy,
- publikacja na www sprawozdań z realizacji Programu,

- spotkania Komitetu Rewitalizacji – ocena jak wdrażane są poszczególne przedsięwzięcia rewitalizacyjne.

Komunikacja z interesariuszami za pomocą strony internetowej
Wszelkie informacje dotyczące procesu rewitalizacji są upublicznianie na stronie internetowej Gminy Baćkowice w specjalnie utworzonej zakładce „REWITALIZACJA”

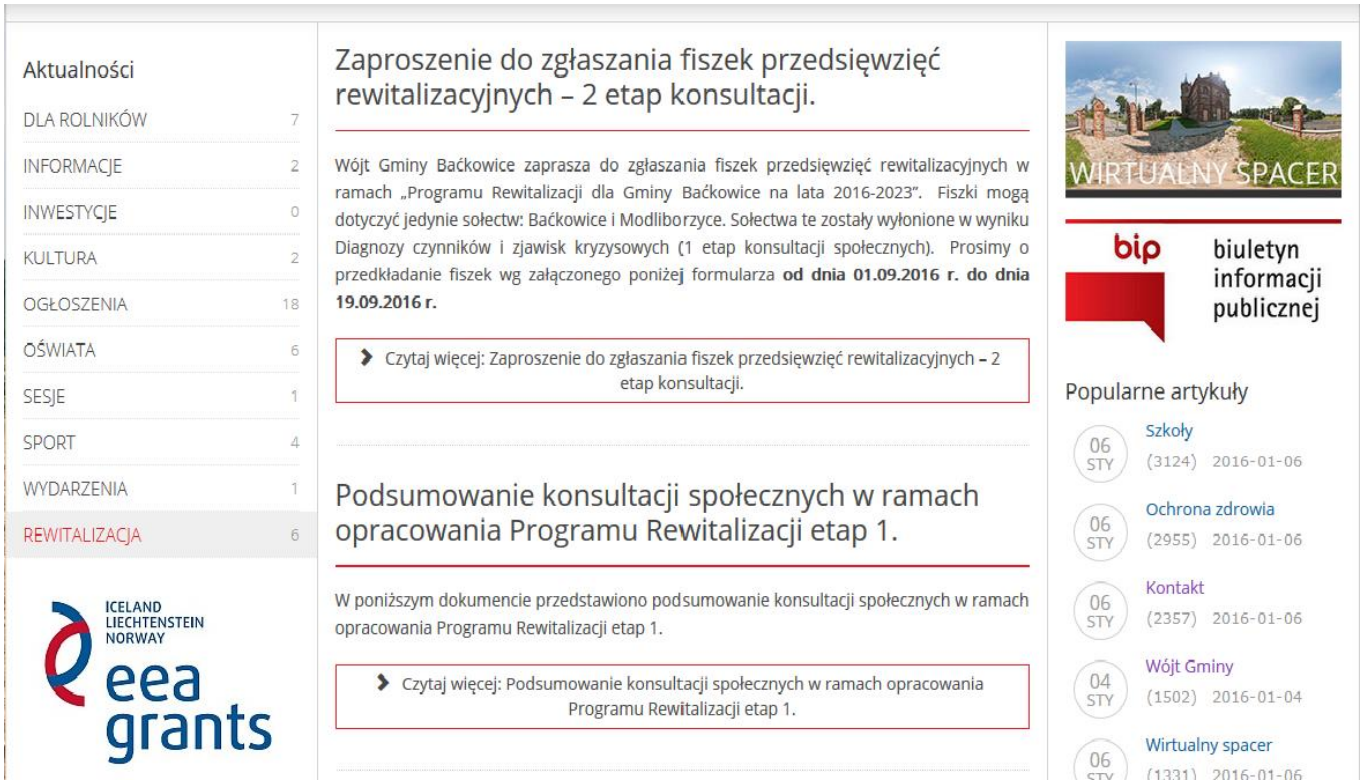

Informacje na sesji Rady Gminy Baćkowice
W dniu 01.09.2016r. odbyła się sesja Rady Gminy Baćkowice w trakcie, której Pan Wójt Marian Partyka oraz Wiesław Frejlich i Rafał Graczkowski przekazali informacje nt. tworzonego Programu Rewitalizacji. Pan Wójt mówił, że Gmina będzie mogła złożyć wniosek na rewitalizację w IV kwartale 2016r., ale będzie mógł on dotyczyć jedynie sołectwa Baćkowice. Wójt zwracał uwagę, że Urząd Marszałkowski będzie miał na ten konkurs zarezerwowane 105 mln zł, co nie jest dużą kwotą patrząc na potrzeby samorządów w tym zakresie. Z kolej Pan Wiesław Frejlich przedstawił zebranym procedurę opracowania Programu Rewitalizacji, zasady wyboru Komitetu Rewitalizacji (ciała opiniująco-doradczego), które zostało powołane na podstawie zarządzenia Wójta na podstawie zgłoszeń mieszkańców gminy. Członkowie Komitetu Rewitalizacji nie pobierają żadnych diet, praca w tym zespole jest całkowicie społeczna. Z kolei Pan Rafał Graczkowski zwrócił uwagę, że sołectwa Modliborzyce i Baćkowice zostały wytypowane w wyniku diagnozy społeczno-gospodarczej, w której analizowano korzystanie z zasiłków GOPS, niekorzystne zmiany demograficzne, problemy środowiskowe, techniczne i funkcjonalno-przestrzenne. Diagnoza została poddana konsultacjom społecznym poprzez upublicznienie na www Gminy Baćkowice w dniach 9-26.08.2016r. W 2 etapie konsultacji społecznych zbierane są fiszki na pomysły dotyczące rozwoju sołectwa Baćkowice i sołectwa Modliborzyce.

Komitet Rewitalizacji

Na potrzeby opracowania i wdrażania Programu został utworzony Komitet Rewitalizacji Gminy Baćkowice powołany zarządzeniem Wójta Gminy Baćkowice nr 124/2016 z dnia 21 lipca 2016r. Nabór osób do Komitetu miał charakter otwarty, ogłosznie w tej sprawie zostało opublikowane na stronie internetowej gminy w dniu 21 czerwca 2016r.

Spotkania Komitetu rewitalizacyjnego

- 08.08.2016r. w trakcie posiedzenia omówiono Diagnozę czynników i zjawisk kryzysowych oraz przeprowadzono dyskusję dot. obszarów zdegradowanych na terenie gminy,

Spotkania otwarte

Spotkania z interesariuszami rewitalizacji, które odbyły się w trakcie tworzenia Programu Rewitalizacji:

- spotkanie z mieszkańcami sołectwa Baćkowice,
- spotkanie z mieszkańcami sołectwa Modliborzyce.

Formularz ankietowy

Wykorzystanie formularza ankietowego (zgłaszania uwag) oraz fiszki rewitalizacyjnej opublikowanych na stronie internetowej Gminy Baćkowice:

Etap	Element konsultacji	Termin konsultacji	Komentarz
1	Diagnoza czynników i zjawisk krysysowych	09.08.2016r. -26.08.2016r.	Brak zgłoszonych uwag
2	Nabór fiszek przedsięwzięć rewitalizacyjnych	01.09.2016r. – 19.09.2016r.	Brak fiszek
3	Program Rewitalizacji	24.10.2016 – 23.11.2016 r.	Brak zgłaszanych uwag

c) ukierunkowanie Programu na dojrzałe formy partycypacji

Rola Komitetu Rewitalizacji

Komitet Rewitalizacji stanowi forum współpracy i dialogu interesariuszy z organami gminy, a także sprawuje funkcje opiniodawczo-doradcze w sprawach związanych z opracowaniem i wdrażaniem Programu Rewitalizacji Gminy Baćkowice na lata 2016-2023 oraz oceną przebiegu procesu rewitalizacji. Szczegółowe zadania:

- zapoznanie się ze sprawozdaniami z realizacji Programu po przygotowaniu ich przez Zespół ds. rewitalizacji, a przed przyjęciem ich przez Radę Gminy,
- opiniowanie i rekomendowanie propozycji zmian w Programie,
- zachęcanie interesariuszy rewitalizacji do włączenia się do opracowywania i realizacji Programu,
- upowszechnianie informacji o Programie wśród interesariuszy rewitalizacji.

12. System realizacji (wdrażania) programu rewitalizacji

a) Osadzenie rewitalizacji w systemie zarządzania gminą

Inicjatorem rewitalizacji na terenie gminy Baćkowice była Rada Gminy, która podjęła 31 marca 2016r. odpowiednią uchwałę (nr XIX/99/16 w sprawie przystąpienia do opracowywania „Programu Rewitalizacji Gminy Baćkowice na lata 2016-2023") inicjującą cały proces.

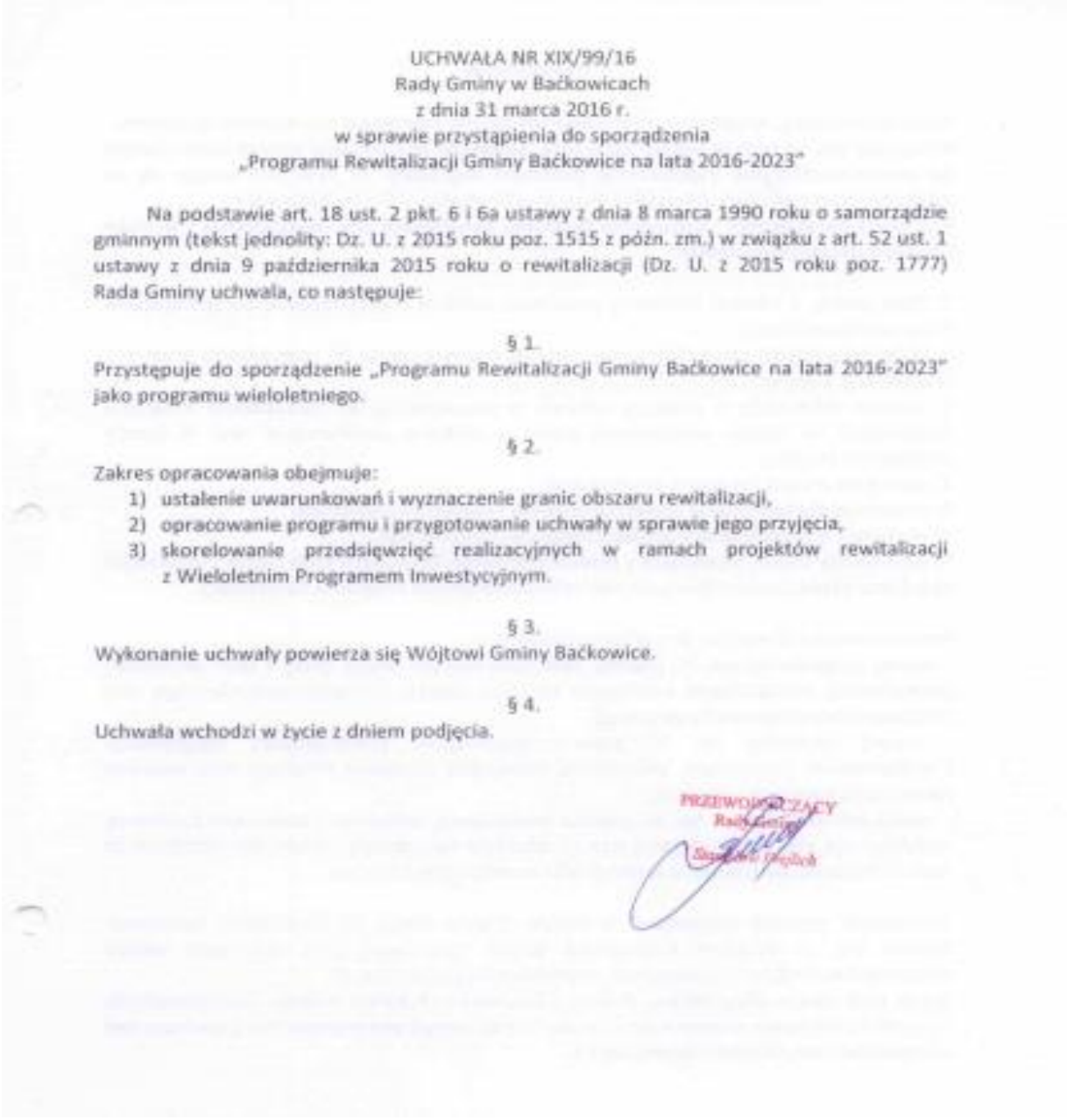

UCHWAŁA NR XIX/99/16
Rady Gminy w Baćkowicach
z dnia 31 marca 2016 r.
w sprawie przystąpienia do sporządzenia
„Programu Rewitalizacji Gminy Baćkowice na lata 2016-2023"

Na podstawie art. 18 ust. 2 pkt. 6 i 6a ustawy z dnia 8 marca 1990 roku o samorządzie gminnym (tekst jednolity: Dz. U. z 2015 roku poz. 1515 z późn. zm.) w związku z art. 52 ust. 1 ustawy z dnia 9 października 2015 roku o rewitalizacji (Dz. U. z 2015 roku poz. 1777) Rada Gminy uchwala, co następuje:

§ 1.

Przystępuje do sporządzenie „Programu Rewitalizacji Gminy Baćkowice na lata 2016-2023" jako programu wieloletniego.

§ 2.

Zakres opracowania obejmuje:
1) ustalenie uwarunkowań i wyznaczenie granic obszaru rewitalizacji,
2) opracowanie programu i przygotowanie uchwały w sprawie jego przyjęcia,
3) skorelowanie przedsięwzięć realizacyjnych w ramach projektów rewitalizacji z Wieloletnim Programem Inwestycyjnym.

§ 3.

Wykonanie uchwały powierza się Wójtowi Gminy Baćkowice.

§ 4.

Uchwała wchodzi w życie z dniem podjęcia.

PRZEWODNICZĄCY

Program Rewitalizacji Gminy Baćkowice przyjęty zostanie w drodze uchwały Rady Gminy. W tym samym trybie będzie odbywała się jego ewentualna aktualizacja, gdyż Program posiada formułę otwartą. W drodze aktualizacji będą pojawiały się nowe projekty, zgłaszane przez interesariuszy rewitalizacji (m.in. władze lokalne, partnerzy społeczni i gospodarczy, czy też mieszkańcy obszarów zdegradowanych). Do Programu rewitalizacji będą wprowadzane te projekty, dla których:

- lokalizacja jest zgodna z obszarami wytypowanymi w ramach programu do rewitalizacji,

- określono nazwę i zakres przedsięwzięcia oraz oczekiwane rezultaty uzasadniające znaczenie projektu dla rozwoju obszarów rewitalizacji,
- określono harmonogram realizacji projektu,
- określono orientacyjne koszty realizacji projektu oraz wskazano potencjalne źródła finansowania,
- wskazano podmiot odpowiedzialny za jego realizację oraz partnerów projektu (jeśli dotyczy),
- zadania przewidziane do realizacji w okresie 2016-2023.

Do zadań Gminy Baćkowice należeć będzie:

- przygotowanie i składanie wniosków o dofinansowanie planowanych inwestycji, dla których beneficjentem będzie Gmina Baćkowice,
- realizację działań przewidzianych w programie w zakresie przygotowania:
  - ✓ dokumentacji projektowej i przetargowej,
  - ✓ analiz, kosztorysów, studiów wykonalności, raportów oddziaływania na środowisko,
  - ✓ dokumentacji bieżącej,
  - ✓ nadzór nad wykonawcą pod kątem terminowości i jakości wykonywania zleconych inwestycji,
  - ✓ sprawozdań, raportów, itp.,
- monitorowanie przebiegu oraz ocena efektywności i skuteczności realizacji programu,
- promocja programu, informowanie o współfinansowaniu projektów ze środków zewnętrznych.

Projekty zgłoszone do Programu Rewitalizacji będą realizowane i wdrażane w określonej hierarchii zadań, zależnie od postanowień Rady Gminy w Baćkowicach, uregulowaniami budżetowymi (zachowaniem płynności finansowej gminy) oraz terminami określonymi przez instytucje zarządzające i wdrażające Regionalnym Programem Operacyjnym Województwa Świętokrzyskiego, PROW, itp. Każdy projekt umieszczony w Programie będzie realizowany w oparciu o harmonogram zadaniowo-czasowy. Jednostką bezpośrednio odpowiadającą za wdrażanie Programu Rewitalizacji będzie Wójta Gminy Baćkowice. W celu opracowania i wdrożenia Programu Wójt w drodze zarządzenia powołał zespół zadaniowy do spraw rewitalizacji (złożony z pracowników gminy) i Komitet rewitalizacyjny (złożony z interesariuszy rewitalizacji).

b) Koordynator działań rewitalizacyjnych, czyli o zadaniach Zespołu ds. rewitalizacji

- przygotowanie wniosków o dofinansowanie projektów,
- nadzorowanie i wdrażanie projektów rewitalizacji,
- przygotowanie rocznych sprawozdań z realizacji Programu,
- przygotowanie wniosku o zmianę Programu,
- gromadzenie, dostarczanie i analiza danych,
- współpraca z firmą zewnętrzną w zakresie prac związanych z przygotowaniem projektu Programu,
- identyfikacja problemów, wskazywanie możliwości eliminacji przeszkód w realizacji zadań,
- współpraca przy wdrażaniu projektów rewitalizacyjnych,
- upowszechnianie informacji o Programie za pośrednictwem strony internetowej Urzędu Gminy oraz prasy lokalnej.

To Przewodniczący Zespołu ds. rewitalizacji powołany Zarządzeniem Wójta Gminy Baćkowice pełni formalnie funkcję Pełnomocnika rewitalizacji.

c) Sposób realizacji zasady partnerstwa, czyli o współpracy pomiędzy sektorem publicznym, społecznym i gospodarczym

Wdrażanie projektów rewitalizacyjnych na zdegradowanych obszarach gminy Baćkowice będzie realizowane na zasadzie współpracy pomiędzy sektorem społecznym, gospodarczym i publicznym. Współpraca międzysektorowa w realizacji projektów rewitalizacyjnych odbywać się będzie w oparciu o następujące zasady:

- partnerstwa - co oznacza, że instytucje, uczestniczą w rozwiazywaniu problemów na zdegradowanych terenach, współdziałają z gminą przy wykonywaniu zadań,
- efektywności - polega na wspólnym dążeniu gminy i instytucji biorących udział we wdrażaniu projektów rewitalizacyjnych do osiągnięcia możliwie najlepszych efektów w realizacji zadań/projektów,
- suwerenności stron - co oznacza, że gmina i instytucje realizując/współrealizujące działania/projekty zachowują autonomię i niezależność względem siebie i są w stosunku do siebie równorzędnymi partnerami.
- jawności - zgodnie, z którą Gmina Baćkowice udostępni organizacjom sektora pozarządowego i innym podmiotom wszelkie niezbędne informacje o celach i priorytetach realizowanych zadań oraz środkach dostępnych na ich realizację.

Partnerstwo trzech sektorów: publicznego, społecznego i gospodarczego, oprócz wspólnego celu, jakim jest wyprowadzenie zdegradowanych obszarów z sytuacji kryzysowej, ma określone podstawowe zasady stanowiące fundament wspólnych działań:

- respektowanie własnych potrzeb, możliwości i dążenie do osiągnięcia kompromisu,
- przejrzystość podejmowanych działań,
- otwarty dialog z mieszkańcami gminy.

Współpraca pomiędzy Partnerami Programu Rewitalizacji ma na celu:

- wykorzystanie potencjału organizacji oraz społeczności lokalnej poprzez skoordynowanie działań w ramach kilku wspólnych i spójnych projektów akceptowanych i wspieranych przez wszystkich uczestników,
- optymalne wykorzystanie kompetencji i zasobów będących w dyspozycji gminy, organizacji pozarządowych oraz przedsiębiorców,
- wsparcie innowacyjności proponowanych rozwiązań, wyrażającą się zastosowaniem nowych podejść do rozwiązywania problemów.

W ramach Programu Rewitalizacji Gminy Baćkowice powołany został Komitet rewitalizacyjny, który łączy w/w sektory. Program jest ukierunkowany na dojrzałe formy partycypacji, tj. oprócz informowania i konsultacji społecznych wskazuje na zastosowanie innych zaawansowanych metod partycypacji (współdecydowanie, kontrola obywatelska). To co istotne Komitet Rewitalizacyjny został powołany w formule otartej (ogłoszenie o naborze interesariuszy rewitalizacji do Komitetu zostało opublikowanego na www gminy) poprzez zaproszenie do jego prac wszystkich interesariuszy rewitalizacji. **To m.in. poprzez działalność Komitetu Rewitalizacji realizowana jest formuła partnerstwa w systemie zarządzania Programem**.

d) aspekty środowiskowe we wdrażaniu Programu Rewitalizacji

Gmina Baćkowice będzie realizować inwestycje z poszanowaniem środowiska naturalnego. Podczas realizacji poszczególnych inwestycji przestrzegane będą m.in.

- Ustawy z dnia 27 kwietnia 2001 r. Prawo ochrony środowiska,
- Rozporządzenia Ministra Środowiska z dnia 6 października 2014 r. w sprawie ochrony gatunkowej roślin,
- Rozporządzeniu Ministra Środowiska z dnia 6 października 2014 r. w sprawie ochrony gatunkowej grzybów,

- Rozporządzenia Ministra Środowiska z dnia 6 października 2014 r. w sprawie ochrony gatunkowej zwierząt,
- Ustawy z dnia 16 kwietnia 2004 r. o ochronie przyrody,
- Dyrektywy Rady 92/43/EWG z dnia 21 maja 1992 r. w sprawie ochrony siedlisk przyrodniczych oraz dzikiej fauny i flory,
- Dyrektywy Rady 79/409/EWG z dnia 2 kwietnia 1979 roku w sprawie ochrony dzikich ptaków (ze zmianami),
- Uchwały nr XLIX/878/14 Sejmiku Województwa Świętokrzyskiego z dnia 13 listopada 2014 r. w sprawie Cisowsko - Orłowińskiego Obszaru Chronionego Krajobrazu
- Uchwały Nr XXXVI/650/13 Sejmiku Województwa Świętokrzyskiego z dnia 25 października 2013 r. dotycząca utworzenia Cisowsko - Orłowińskiego Parku Krajobrazowego

W trakcie realizacji zadań dotyczących termomodernizacji budynków użyteczności publicznej uwzględnione zostaną wymogi ochrony gatunkowej roślin, zwierząt i grzybów – zgodnie m.in. z zaleceniami i sugestiami wymienionymi w publikacjach:
-P. Wylegała, R. Jaros, R. Dzięciołowski, A. Kepel, R. Szkudlarek, R. Paszkiewicz, *Docieplanie budynków w zgodzie z zasadami ochrony przyrody*, 2009;
-*Ptaki w budynkach. Remonty i docieplenia w zgodzie z zasadami ochrony przyrody*, Kielce 2010.
Gmina Baćkowice przed przystąpieniem do docieplania budynku/ów zleci odpowiednio przeszkolonemu ornitologowi i chiropterologowi ekspertyzę ornitologiczą, która będzie mieć na celu odpowiedzieć na 4 pytania:
-czy budynek jest wykorzystywany, jako miejsce gniazdowania ptaków lub schronienie nietoperzy?
- czy w budynku znajdują się inne potencjalne miejsca, które mogłyby zostać zajęte przez ptaki lub nietoperze przed rozpoczęciem prac modernizacyjnych? Zostanie wykonana szczegółowa inwentaryzacja takich miejsc, obejmująca lokalizację i rodzaj.
-Jakie optymalne metody należy zastosować, by zminimalizować ryzyko, że w chwili prowadzenie prac remontowych w zakamarkach budynku znajdują się zwierzęta? Odpowiedź na to pytanie powinna obejmować rodzaj zabezpieczeń, terminy i sposoby ich wykonania oraz szacunek, co najmniej równoważyć stratę siedlisk w wyniku modernizacji plus kompensację strat poniesionych podczas remontu.
-Jakie działania można podjąć w przypadku danego budynku, aby po zakończeniu remontu oferował on dogodne schronienia i miejsca rozrodu dla ptaków i nietoperzy? Zakres tej propozycji powinien.
W trakcie realizacji inwestycji w razie odnalezienia pojedynczych gniazd ptasich czy miejsca obecności nietoperzy, tak zaplanowana zostanie kolejność prac, aby miejsca te były docieplane dopiero po opuszczeniu ich przez zwierzęta. W przypadku ptaków ornitolodzy zabezpieczą miejsca natychmiast po wylocie z niego młodych, by nie dopuścić do ponownego złożenia jaj (wiele ptaków wyprowadza 2, albo 3 lęgi w ciągu roku). Czynne usuwanie ptaków czy nietoperzy będzie traktowane, jako ostateczność i każdorazowo będzie wymagało konsultacji i zezwolenia Generalnego Dyrektora Ochrony Środowiska. Aby remont nie spowodował znaczącej szkody przyrodniczej, zostanie zapewniona zwierzętom odpowiednia ilość właściwych schronień. Jeśli nie będzie możliwości pozostawienia schronień istniejących zostaną utworzone schronienia alternatywne, równoważące ubytek takich miejsc w wyniku remontu[3]. Liczba tych alternatywnych schronień będzie w pełni równoważyć stratę, z uwzględnieniem ew. rekompensaty za szkody poniesione przez populację tych gatunków w czasie remontu[4]. Realizując tę inwestycje Gmina będzie uwzględniać art. 51 i 52 ustawy o ochronie przyrody – wymóg ochrony ptaków i nietoperzy zasiedlających budynki.

[3] Dot. to przede wszystkich niektórych nietoperzy oraz trzech gatunków ptaków, dla których taki ubytek stanowi poważne zagrożenie wpływające na spadek ich liczebności – wróbli, jerzyków i pustułek.

[4] Dobór odpowiednich skrzynek będzie uzgodniona z ornitologiem i chiropterologiem.

13. System monitoringu i oceny skuteczności działań i system wprowadzania modyfikacji w reakcji na zmiany w otoczeniu programu

a) Odniesienie monitoringu do celów rewitalizacji (system kwantyfikowlanych i mierzalnych wskaźników)

Monitoring Programu dotyczyć będzie przede wszystkim kontroli realizacji zadań inwestycyjnych i projektów rozwojowych oraz planowanych wskaźników produktów i rezultatów poszczególnych inwestycji. Monitoring ma służyć:

- ocenie postępu realizacji konkretnych projektów inwestycyjnych,
- weryfikacji zgodności osiąganych produktów, rezultatów i osiągnięć z założonymi celami,
- ocenie efektywności wykorzystaniu posiadanych środków pieniężnych,
- wczesnej diagnozie trudności mogących mieć wpływ na realizowane inwestycje zwłaszcza terminowość ich zakończenia.

Podstawę systemu monitoringu i ewaluacji realizacji niniejszego programu stanowi zbiór wskaźników określanych każdorazowo dla zdefiniowanych celów operacyjnych oraz poszczególnych projektów, na który składają się:

- wskaźniki produktu – odnoszą się do rzeczowych efektów działalności. Są to efekty, które osiągamy bezpośrednio na skutek wydatkowania środków. Liczone są w jednostkach materialnych, np. długość nowo budowanych dróg, liczba budynków poddanych renowacji, liczba firm, które otrzymały pomoc, liczba zorganizowanych szkoleń, itp.,
- wskaźniki rezultatu – odpowiadają bezpośrednim i natychmiastowym efektom wynikającym z wdrożenia programu/projektu. Są logicznie powiązane ze wskaźnikami produktu. Wskaźniki rezultatu mogą przybierać formę wskaźników materialnych (skrócenie czasu podróży, liczba wypadków drogowych, itp.) lub finansowych (zmniejszenie nakładów na bieżące remonty nawierzchni np. w %, itp.). Dostarczają informacji o zmianach, jakie nastąpiły w wyniku realizacji projektu. Wskaźniki rezultatu mierzy się jako wyraz zmiany w porównaniu z rokiem bazowym.

b) Procedura ewaluacji

Ewaluacja ma na celu poprawę:, jakości, skuteczności i spójności realizacji Programu Rewitalizacji w odniesieniu do konkretnych problemów obszaru rewitalizowanego z jednoczesnym uwzględnieniem wizji rewitalizacji i właściwego prawodawstwa lokalnego, krajowego i wspólnotowego dotyczącego m.in. oddziaływania na środowisko naturalne projektów zapisanych do realizacji w Programie. Rada Gminy oceniając realizację Programu będzie brała pod uwagę następujących 5 kryteriów:

- skuteczność – kryterium, które pozwala sprecyzować, do jakiego stopnia cele przedsięwzięcia zdefiniowane na etapie Programu zostały osiągnięte,
- efektywność – kryterium, które pozwala ocenić poziom „ekonomiczności" Programu,
- użyteczność– kryterium pozwalające ocenić, do jakiego stopnia oddziaływanie Programu odpowiada potrzebom grupy docelowej,
- trafność – kryterium pozwalające ocenić, do jakiego stopnia cele Programu odpowiadają potrzebom i priorytetem wskazanym w odniesieniu do obszaru rewitalizowanego,
- trwałość – kryterium pozwalające ocenić na ile można się spodziewać, że pozytywne zmiany wywołane oddziaływaniem Programu będą trwać po jego zakończeniu.

Rola Rady Gminy – ocena skuteczności działań

Kluczowe znaczenie dla oceny podejmowanych działań ma ich monitoring. Funkcję instytucji monitorującej wdrażania Programu będzie pełnić Rada Gminy. Co najmniej raz w roku analizowane

będą postępy w realizacji Programu Rewitalizacji. Rada jako instytucja kontrolna i uchwałodawcza będzie mieć za zadanie:

- akceptację rocznych sprawozdań z realizacji Programu, w szczególności osiągnięcia celów, rezultatów,
- analizowanie i zatwierdzanie wniosków o zmianę treści Programu Rewitalizacji,
- aktualizację Programu Rewitalizacji,
- uwzględnienie zadań zaplanowanych do realizacji przy przyjmowaniu budżetu gminy oraz wieloletnich planów inwestycyjnych lub innych dokumentów strategicznych o znaczeniu lokalnym.

c) Opis systemu aktualizacji programu z uwzględnieniem zasady partnerstwa

Program Rewitalizacji stanowi dokument otwarty. Poddawany będzie systematycznej, okresowej analizie i ocenie oraz będzie w razie potrzeby na uzasadnione wnioski interesariuszy rewitalizacji. Aktualizacja dokumentu nastąpi także w przypadku zmiany uwarunkowań, wymogów prawnych, pojawiania się nowych problemów i propozycji projektów mających je rozwiązać. Analiza, ocena i aktualizacja programu odbywać się będzie w oparciu o zasadę współpracy z zainteresowanymi partnerami. Przesłankami zmian niniejszego Programu mogą być wnioski lub sugestie funkcjonujących na terenach rewitalizacji podmiotów gospodarczych, organizacji społecznych lub poszczególnych mieszkańców. Zmiana działań lub priorytetów, o których mowa w niniejszym dokumencie, jak również ich uszczegółowienie i uzupełnienie, może nastąpić w trakcie realizacji Programu, w szczególności po przyjęciu uchwały budżetowej na kolejny rok budżetowy, określającej zadania inwestycyjne lub innych programów, w szczególności Wieloletniego Planu Inwestycyjnego lub uchwał intencyjnych. Powołany zespół do spraw rewitalizacji i Komitet Rewitalizacji będzie monitorował przebieg realizacji zadań zawartych w Programie oraz interweniował w przypadku stwierdzenia opóźnień lub nieuzasadnionej rezygnacji z realizacji zadania i w razie potrzeby przedstawiał (za pośrednictwem Wójta) Radzie Gminy propozycje zmiany Programu w zakresie dostosowania go do zmieniających się uwarunkowań.

Cele komunikacji związanej z opracowywaniem i wdrażaniem Programu

Zasadniczym celem komunikacji społecznej jest zapewnienie wyczerpującej i zrozumiałej informacji oraz takich dróg jej obiegu, żeby uzyskać partycypację społeczności lokalnej w procesie rewitalizacji, jej aktywny udział w programowaniu, decyzjach oraz odpowiedzialności i finansowaniu.

Komunikacja społeczna ma zapewnić interesariuszom Programu:

- dostęp do informacji na temat celów i problemów rewitalizacji,
- pobudzić ich do wyrażania własnych opinii,
- nawiązać porozumienie pomiędzy interesariuszami procesu rewitalizacji a zespołem zadaniowym/ Komitetem Rewitalizacji.

Informowanie w procesie komunikacji społecznej ma wyjaśnić mieszkańcom korzyści płynące z procesu rewitalizacji, w zamian za tymczasowe zakłócenie normalnego rytmu życia i określony wysiłek, także finansowy.

Spis tabel

Tabela 1. Liczba rodzin i osób korzystających z pomocy OPS w latach 2012-2014 12
Tabela 2. Liczba rodzin korzystających z pomocy OPS w latach 2013-2015 w podziale na sołectwa .. 15
Tabela 3. Liczba dzieci i młodzieży korzystająca z dożywiania w latach 2013-2015 z podziałem na sołectwa 15
Tabela 4. Liczba osób korzystająca z zasiłków stałych, okresowych, celowych w poszczególnych sołectwach Gminy Baćkowice w roku 2013-2015 17
Tabela 5. Liczba osób korzystająca z zasiłków stałych, okresowych, celowych w poszczególnych sołectwach Gminy Baćkowice w roku 2015 18
Tabela 6. Liczba osób korzystająca z zasiłków z powodu bezrobocia w latach 2013-2015 19
Tabela 7. Liczba osób korzystająca z zasiłków z powodu ubóstwa w latach 2013-2015 20
Tabela 8. Liczba osób korzystająca z zasiłków z powodu niepełnosprawności w latach 2013-2015 21
Tabela 9. Liczba osób korzystająca z zasiłków z powodu długotrwałej lub ciężkiej choroby w latach 2013-2015 22
Tabela 10. Liczba osób korzystająca z zasiłków z powodu bezradności w sprawach opiekuńczo-wychowawczych w latach 2013-2015 22
Tabela 11. Liczba osób korzystająca z zasiłków z powodu alkoholizmu w latach 2013-2015 23
Tabela 12. Ogólna liczba przestępstw i wykroczeń w podziale na kategorie – dane dla całej Gminy Baćkowice 23
Tabela 13. Ogólna liczba przestępstw i wykroczeń w podziale na sołectwa Gminy Baćkowice w latach 2013-2015 24
Tabela 14. Struktura ludności na terenie Gminy Baćkowice w latach 2013-2015 25
Tabela 15. Procentowy podział liczby mieszkańców poszczególnych sołectw do ogółu mieszkańców Gminy Baćkowice 25
Tabela 16. Liczba mieszkańców w poszczególnych sołectwach – stan na 31.12.2013 27
Tabela 17. Liczba mieszkańców w poszczególnych sołectwach – stan na 31.12.2014 27
Tabela 18. Liczba mieszkańców w poszczególnych sołectwach– stan na 31.12.2015 28
Tabela 19: Zmiany wskaźnika obciążenia demograficznego w latach 2011-2014 29
Tabela 20. Liczba sołectw, w których nastąpił spadek liczby mieszkańców lub zwiększenie liczby mieszkańców było mniejsze niż średnia dla sołectwa 29
Tabela 21. Liczba mieszkańców do 25 roku życia w poszczególnych sołectwach Gminy Baćkowice ... 30
Tabela 22. Procentowy udział mieszkańców powyżej 61 lat i więcej w poszczególnych sołectwach Gminy Baćkowice 31
Tabela 23. Liczba bezrobotnych w Gminie Baćkowice z podziałem na sołectwa w latach 2013-2015. 32
Tabela 24. Analiza w których sołectwie zarejestrowane są organizacje pozarządowe 32
Tabela 25. Wykaz szkół oraz liczba uczniów w poszczególnych szkołach na terenie Gminy Baćkowice – według stanu na dzień 30.09.2013. 33
Tabela 26. Wyniki egzaminu gimnazjalnego za 2015/2016r. 34
Tabela 27. Liczba osób zapisanych do ośrodka zdrowia w Baćkowicach 36
Tabela 28. Analiza infrastruktury kulturalnej dostępnej w poszczególnych sołectwach 36
Tabela 29. Analiza infrastruktury sportowej dostępnej w poszczególnych sołectwach 38
Tabela 30. Inwentaryzacja azbestu na terenie Gminy Baćkowice w podziale na sołectwa 42
Tabela 31. Pomniki przyrody 44
Tabela 32. Liczba podmiotów zarejestrowanych w ewidencji działalności gospodarczej w poszczególnych latach 45
Tabela 33. Liczba firm w Centralnej ewidencji i informacji o działalności gospodarczej (CEiDG) w poszczególnych sołectwach gminy Baćkowice 46
Tabela 34. Analiza sołectw pod kątem posiadanej infrastruktury wodociągowej, kanalizacyjnej i gazowej 48
Tabela 35. Wykaz zabytków na terenie Gminy Baćkowice 49
Tabela 36 Delimitacja obszarów rewitalizacji ze względu na limit liczby mieszkańców 56

Tabela 37 Obszar rewitalizacji nr 1 – sołectwo Baćkowice 60
Tabela 38: Wskaźniki rezultatu bezpośredniego według listy wskaźników 101
Tabela 39 Projekty realizowane w sołectwach Baćkowice i Modliborzyce w perspektywie 2007-2013 148
Tabela 40 Projekty realizowane na teranie Gminy Baćkowice 149

Spis map

Mapa 1 Lokalizacja Gminy Baćkowice na tle województwa świętokrzyskiego i powiatu opatowskiego 7
Mapa 2 Gminy województwa świętokrzyskiego o gorszym dostępie do usług 14
Mapa 3 Obszary Gminy Baćkowice na których występuje azbest 42
Mapa 4 Obszary chronione na terenie Gminy Baćkowice 45
Mapa 5 Sołectwo Modliborzyce – obszar rewitalizacji nr 2 61
Mapa 6 Zagospodarowanie strefy przemysłowej – wstępna koncepcja..... 83
Mapa 7 Wstępna koncepcja zagospodarowanie terenu wokół budynku Urzędu Gminy Baćkowice ... 87
Mapa 8 Projektowany budynek Domu Pomocy Społecznej w Baćkowicach 100
Mapa 9 Lokalizacja projektu na tle miejscowości 125

Spis zdjęć

Zdjęcie 1 Teren wokół Urzędu Gminy Baćkowice 16
Zdjęcie 2 Bank Spółdzielczy w Baćkowicach..... 19
Zdjęcie 3 Centrum sołectwa Baćkowice po prawnej stronie dawny budynek banku (obecnie budynek wykorzystywany pod działalność gospodarczą i mieszkania) 20
Zdjęcie 4 Sołectwo Baćkowice..... 21
Zdjęcie 5: Kapliczka Św. Jana Nepomucena na wodzie w Piórkowie 26
Zdjęcie 6: Panorama w miejscowości Wszachów..... 26
Zdjęcie 7: Zespół Szkół w Baćkowicach 33
Zdjęcie 8. Zespół Szkół Publicznych w Baćkowicach 35
Zdjęcie 9. Budynek byłego Banku kupiony przez Gminę Baćkowice – obecnie wynajmowany do prowadzenia działalności gospodarczej 35
Zdjęcie 10: Nieużytkowany budynek byłego Dom Kultury w miejscowości Olszownica 37
Zdjęcie 11: Nieużytkowany budynek świetlicy wiejskiej w Rudnikach..... 37
Zdjęcie 12: Garaż Ochotniczej Straży Pożarnej we Wszachowie..... 38
Zdjęcie 13: Zbiornik retencyjno-rekreacyjnego ,, NIESKURZÓW" w miejscowości Nieskurzów Stary .. 38
Zdjęcie 14: Zespół boisk przy Zespole Szkół w Baćkowicach..... 39
Zdjęcie 15. Kryta pływalnia w Baćkowicach 39
Zdjęcie 16: Zbiornik retencyjno-rekreacyjny „Nieskurzów” 40
Zdjęcie 17 Ostoja Jeleniowska..... 44
Zdjęcie 18. Teren „gospodarczy” w Baćkowicach 47
Zdjęcie 19. Gospodarstwo Agroturystyczne "U Małgorzaty" 47
Zdjęcie 20 Dyskoteka Milano w Baćkowicach 48
Zdjęcie 21: Kościół pw. św. Stanisława Biskupa w Piórkowie 49
Zdjęcie 22. Kościół parafialny pw. Św. Mikołaja w Baćkowicach 50
Zdjęcie 23 Kaplica pogrzebowa 50
Zdjęcie 24 Płyta nagrobna - epitafium Stanisława Witosławskiego -1626r. 51
Zdjęcie 25. Płaskorzeźba Lipińskiego w murze przy Kościele pw. św. Benedykta w Modliborzycach .. 52
Zdjęcie 26. Budynek Urzędu Gminy w Baćkowicach (stan przez termomodernizacją)..... 57
Zdjęcie 27. Zagospodarowanie terenu wokół budynku Urzędu Gminy w Baćkowicach..... 57
Zdjęcie 28 Teren planowany na strefę gospodarczą w Baćkowicach – stan obecny 63
Zdjęcie 29 Teren obok Urzędu Gminy w Baćkowicach – stan obecny 65
Zdjęcie 30. Kościół parafialny pw. św. Benedykta w Modliborzycach 68