

UCHWAŁA NR LV/285/22
Rady Gminy w Baćkowicach
z dnia 21 października 2022 r.

w sprawie przystąpienia do sporządzenia zmiany Nr 4 Studium uwarunkowań i kierunków zagospodarowania przestrzennego gminy Baćkowice.

Na podstawie art. 7 ust. 1, art. 18 ust. 2 pkt 5 ustawy z dnia 8 marca 1990 r. o samorządzie gminnym (tekst jednolity Dz. U. z 2022 r. poz. 559 ze zmianami) oraz art. 9 ust. 1 w związku z art. 27 ustawy z dnia 27 marca 2003 r. o planowaniu i zagospodarowaniu przestrzennym (t.j. Dz. U. z 2022 r. poz. 503 ze zmianami), Rada Gminy w Baćkowicach uchwala, co następuje:

§ 1

1. Przystępuje się do sporządzenia zmiany Nr 4 Studium uwarunkowań i kierunków zagospodarowania przestrzennego gminy Baćkowice.
2. Zmiana Studium o jakiej mowa w ust. 1 znajduje się w granicach obrębu Wszachów i powinna uwzględniać uwarunkowania wynikające z przepisów ustawy z dnia 27 marca 2003 r. o planowaniu i zagospodarowaniu przestrzennym (t.j. Dz. U. z 2022 r. poz. 503 ze zmianami).
3. Granice obszaru objętego zmianą studium określonego w ust. 1 oznaczono na mapie, stanowiącej załącznik graficzny Nr 1 do niniejszej uchwały i jej integralną część.

§ 2


Wykonanie uchwały powierza się Wójtowi Gminy Baćkowice.

§ 3

Uchwała wchodzi w życie z dniem podjęcia.

PRZEWODNICZĄCY
Rady Gminy

Krzysztof Grzyb

RADCA PRAWNY

Sławomir Długosz
KLK - 587

U z a s a d n i e

do Uchwały Nr LV/285/22 Rady Gminy w Baćkowicach z dnia 21 października 2022 r. w sprawie przystąpienia do sporządzenia zmiany Nr 4 Studium uwarunkowań i kierunków zagospodarowania przestrzennego gminy Baćkowice.

Analiza zasadności przystąpienia do sporządzenia Zmiany Nr 4 Studium uwarunkowań i kierunków zagospodarowania przestrzennego gminy Baćkowice.

Zgodnie z art. 9 ust.1 ustawy z dnia 27 marca 2003 r. o planowaniu i zagospodarowaniu przestrzennym (tekst jednolity Dz. U. z 2022 r. poz. 503 ze zmianami), Rada Gminy podejmuje uchwałę o przystąpieniu do sporządzenia zmiany studium uwarunkowań i kierunków zagospodarowania przestrzennego celem określenia polityki przestrzennej Gminy, w tym lokalnych zasad zagospodarowania przestrzennego.

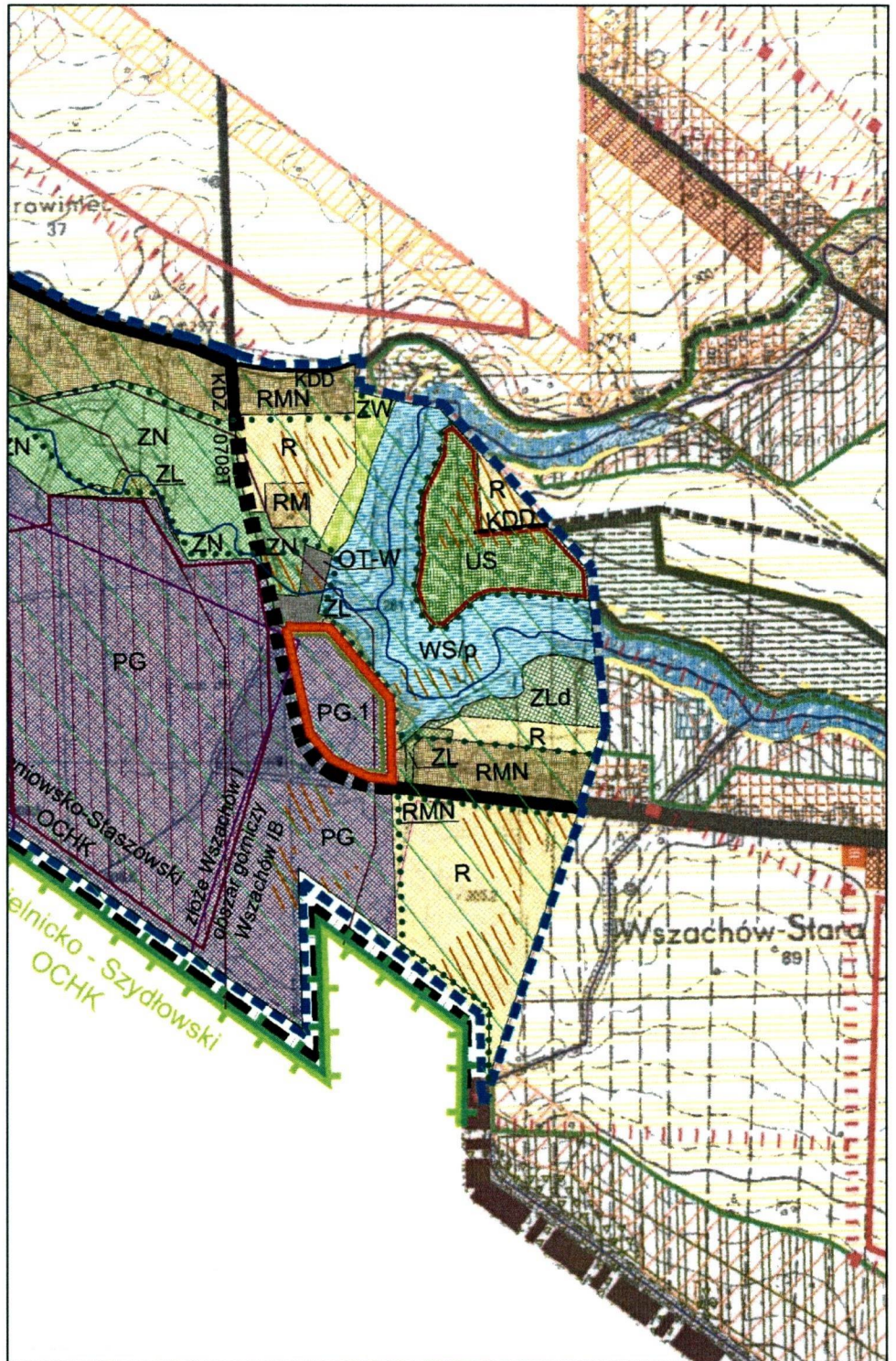
1) W granicach obszaru zmiany Nr 4 studium o jakim mowa w przedmiotowej uchwale obowiązują ustalenia Studium uwarunkowań i kierunków zagospodarowania przestrzennego gminy Baćkowice przyjętej uchwałą Nr II/9/2002 Rady Gminy w Baćkowicach z dnia 04.12.2002 r. wraz z jego zmianami przyjętymi uchwałami:

- Uchwała Nr XIX/123/12 Rady Gminy w Baćkowicach z dnia 29 czerwca 2012 r. w sprawie I zmiany Studium uwarunkowań i kierunków zagospodarowania przestrzennego gminy Baćkowice,
- Uchwała Nr XXVI/142/16 Rady Gminy w Baćkowicach z dnia 28 listopada 2016 r. w sprawie I zmiany Studium uwarunkowań i kierunków zagospodarowania przestrzennego gminy Baćkowice,
- Uchwała Nr XXXII/153/21 Rady Gminy w Baćkowicach z dnia 26 stycznia 2021 r. w sprawie zmiany nr 3 Studium uwarunkowań i kierunków zagospodarowania przestrzennego gminy Baćkowice.


2) Zgodnie z art. 32 ust. 1 ustawy z dnia 27 marca 2003 roku o planowaniu i zagospodarowaniu przestrzennym: „W celu oceny aktualności studium i planów miejscowych wójt, burmistrz albo prezydent miasta dokonuje analizy zmian w zagospodarowaniu przestrzennym gminy, ocenia postępy w opracowywaniu planów miejscowych i opracowuje wieloletnie programy ich sporządzania w nawiązaniu do ustaleń studium, z uwzględnieniem decyzji zamieszczonych w rejestrach, o których mowa w art. 57 ust. 1-3 i art. 67, oraz wniosków w sprawie sporządzenia lub zmiany planu miejscowego.”

Zasadność przystąpienia do przedmiotowej zmiany studium została wskazana w ocenie aktualności studium i planów miejscowych przyjętej Uchwałą Nr XXII/114/16 Rady Gminy w Baćkowicach z dnia 28 czerwca 2016 r. w sprawie „Oceny aktualności Studium uwarunkowań i kierunków zagospodarowania przestrzennego gminy Baćkowice oraz miejscowego planu zagospodarowania przestrzennego gminy Baćkowice wraz z analizą zmian w zagospodarowaniu przestrzennym”. Potrzeba zmiany studium wynika, z aktualnych zgłoszonych wniosków i potrzeb przedsiębiorcy w zakresie dopuszczenia na wyznaczonym w obowiązującym Studium ze zmianami terenie działalności górniczej i ochrony jej uciążliwości (PG1) instalacji fotowoltaicznych powyżej 500 kW realizowanych w ramach alternatywy zapotrzebowania na energię elektryczną prowadzonej działalności kopalni

PRZEWODNICZĄCY
Rady Gminy
Krzysztof Grzyb
Krzysztof Grzyb



SKALA 1:10 000



LEGENDA

 GRANICA TERENU
OBJĘTEGO STUDIUM

ZAŁĄCZNIK GRAFICZNY NR 1

do Uchwały Nr LV/285/22

Rady Gminy w Baćkovicach

z dnia 21 października 2022r.

PRZEWODNICZĄCY
Rady Gminy

Krzysztof Gzyb